

# ОПИСАНИЕ МЕСТОПОЛОЖЕНИЯ ГРАНИЦ территориальной зоны ЖЗ - жилая зона, реестровый номер 74:13-7.8

(наименование объекта, местоположение границ которого описано)

## Сведения об объекте

№ п/п	Характеристики объекта	Описание характеристик
1	2	3
1	Местоположение объекта	Челябинская область, Кунашакский муниципальный район, Буринское сельское поселение, с.Новобурино, п.Трудовой, п.Разъезд №2, д.Сосновка
2	Площадь объекта ± величина погрешности определения площади ( $P \pm \Delta P$ )	4396670±7339 кв.м
3	Иные характеристики объекта	<p>Правила землепользования и застройки Буринского сельского поселения Кунашакского муниципального района Челябинской области, утвержденные решением Собрания депутатов Кунашакского муниципального района Челябинской области от 25.03.2020г. №31: виды разрешенного использования земельных участков, расположенных в территориальной зоне "ЖЗ"-жилая зона:</p> <p><b>1.Основные виды разрешенного использования:</b></p> <p>2.1 Для индивидуального жилищного строительства.</p> <p>2.1.1 Малоэтажная многоквартирнаяжилая застройка</p> <p>2.2 Для ведения личного подсобного хозяйства.</p> <p>2.3 Блокированная жилая застройка</p> <p>3.1 Коммунальное обслуживание</p> <p>3.5.1 Дошкольное, начальное и среднее общее образование</p> <p>3.6 Культурное развитие</p> <p>4.4 Магазины</p> <p>11.0 Водные объекты</p> <p>12.0 Земельные участки (территории) общего пользования</p> <p>13.1 Ведение огородничества</p> <p>13.2 Ведение садоводства</p> <p><b>2. Условно разрешенные виды использования:</b></p> <p>3.2 Социальное обслуживание</p> <p>3.3 Бытовое обслуживание</p> <p>3.4.1 Амбулаторно-поликлиническое обслуживание</p> <p>3.5.2 Среднее и высшее профессиональное образование</p> <p>3.7 Религиозное использование</p> <p>3.10.1 Амбулаторное ветеринарное обслуживание</p> <p>4.1 Деловое управление</p> <p>4.6 Общественное питание</p> <p>4.7 Гостиничное обслуживание</p> <p>4.9 Обслуживание автотранспорта</p> <p><b>3. Вспомогательные виды разрешенного использования:</b></p> <p>2.7.1 Объекты гаражного назначения</p> <p><b>Предельные (минимальные и (или) максимальные) размеры земельных участков и предельные параметры разрешенного строительства, реконструкции объектов капитального строительства</b></p> <p>1. Минимальные отступы от границ земельных участков в целях определения мест допустимого размещения зданий, строений, сооружений:</p> <p>а) минимальное расстояние между фронтальной границей участка и основным строением (отступ от красной линии улиц), м:</p> <ul style="list-style-type: none"> <li>- в сохраняемой застройке - по сложившейся линией застройки;</li> <li>- при реконструкции и новом строительстве, не менее 5 м;</li> </ul> <p>б) минимальное расстояние между границей соседнего участка и основным строением не менее 3м;</p> <p>в) расстояние от хозяйственных построек до красных линий улиц и проездов не менее 5 м.</p> <p>2. Предельное количество этажей зданий, строений, сооружений:</p> <ul style="list-style-type: none"> <li>- индивидуальное жилищное строительство - 3 надземных этажа;</li> <li>- малоэтажная многоквартирная жилая застройка - 3 этажа (включая мансардный); - блокированная жилая застройка - 3 этажа,</li> <li>- нежилые здания, строения, сооружения - 3 этажа.</li> </ul> <p>3. Предельные (минимальные и (или) максимальные) размеры земельных участков, максимальный процент застройки в границах земельного участка,</p>

**ОПИСАНИЕ МЕСТОПОЛОЖЕНИЯ ГРАНИЦ**  
**территориальной зоны ЖЗ - жилая зона, реестровый номер 74:13-7.8**

(наименование объекта, местоположение границ которого описано)

**Сведения об объекте**

1	2	3
		<p>определяемый как отношение суммарной площади земельного участка, которая может быть застроена, ко всей площади земельного участка- см. Таблицу 2 ПЗЗ Буринского СП Кунашакского МР Челябинской области (Раздел III Градостроительные регламенты).</p> <p><b>Примечание:</b> В случае если размер ранее сформированного земельного участка, занятого индивидуальным жилым домом, не соответствует минимальному размеру, то для такого земельного участка его размер считается минимальным.</p>

**ОПИСАНИЕ МЕСТОПОЛОЖЕНИЯ ГРАНИЦ**  
**территориальной зоны ЖЗ - жилая зона, реестровый номер 74:13-7.8**  
(наименование объекта, местоположение границ которого описано)

**Сведения о местоположении границ объекта**

**1. Система координат —**

**2. Сведения о характерных точках границ объекта**

Обозначение характерных точек границ	Координаты, м		Метод определения координат характерной точки	Средняя квадратичес- кая погрешность положения характерной точки (M <sub>t</sub> ), м	Описание обозначения точки на местности (при наличии)
	X	Y			
1	2	3	4	5	6
—	—	—	—	—	—

**3. Сведения о характерных точках части (частей) границы объекта**

Обозначение характерных точек части границы	Координаты, м		Метод определения координат характерной точки	Средняя квадратическая погрешность положения характерной точки (M <sub>t</sub> ), м	Описание обозначения точки на местности (при наличии)
	X	Y			
1	2	3	4	5	6
Часть №					
—	—	—	—	—	—

**ОПИСАНИЕ МЕСТОПОЛОЖЕНИЯ ГРАНИЦ**  
**территориальной зоны ЖЗ - жилая зона, реестровый номер 74:13-7.8**  
(наименование объекта, местоположение границ которого описано)

**Сведения о местоположении измененных (уточненных) границ объекта**

**1. Система координат МСК-74, зона 2**

**2. Сведения о характерных точках границ объекта**

Обозначение характерных точек границ	Существующие координаты, м		Измененные (уточненные) координаты, м		Метод определения координат характерной точки	Средняя квадратическая погрешность положения характерной точки (M <sub>t</sub> ), м	Описание обозначения точки на местности (при наличии)
	X	Y	X	Y			
1	2	3	4	5	6	7	8
<b>ЖЗ(1)</b>							
1	—	—	698725,19	2343037,58	Картометрический метод	1,00	—
2	—	—	698914,65	2343325,42	Картометрический метод	1,00	—
3	—	—	698884,08	2343412,92	Картометрический метод	1,00	—
4	—	—	698884,66	2343519,60	Картометрический метод	1,00	—
5	—	—	698922,42	2343619,69	Картометрический метод	1,00	—
6	—	—	698970,96	2343774,91	Картометрический метод	1,00	—
7	—	—	698872,76	2343849,22	Картометрический метод	1,00	—
8	—	—	698823,81	2343850,35	Картометрический метод	1,00	—
9	—	—	698667,11	2343861,21	Картометрический метод	1,00	—
10	—	—	698366,97	2343424,81	—	0,30	—
11	—	—	698421,82	2343267,29	—	0,30	—
12	—	—	698428,82	2343252,15	—	0,30	—
13	—	—	698438,32	2343239,60	—	0,30	—
14	—	—	698451,21	2343227,09	—	0,30	—
15	—	—	698479,45	2343207,19	—	0,30	—
16	—	—	698579,54	2343138,41	—	0,30	—
1	—	—	698725,19	2343037,58	Картометрический метод	1,00	—
<b>ЖЗ(2)</b>							
17	698564,78	2343929,84	698564,78	2343929,84	Картометрический метод	1,00	—
18	698554,89	2343940,92	698554,89	2343940,92	Картометрический метод	1,00	—
19	698550,69	2344069,47	698550,69	2344069,47	Картометрический метод	1,00	—
20	698544,40	2344269,95	698544,40	2344269,95	Картометрический метод	1,00	—
21	698545,90	2344369,74	698545,90	2344369,74	Картометрический метод	1,00	—
22	698553,99	2344397,90	698553,99	2344397,90	Картометрический метод	1,00	—
23	698563,25	2344424,50	698563,25	2344424,50	Картометрический метод	1,00	—

**ОПИСАНИЕ МЕСТОПОЛОЖЕНИЯ ГРАНИЦ**  
**территориальной зоны ЖЗ - жилая зона, реестровый номер 74:13-7.8**  
(наименование объекта, местоположение границ которого описано)

**Сведения о местоположении измененных (уточненных) границ объекта**

1	2	3	4	5	6	7	8
24	698574,34	2344431,09	698574,34	2344431,09	Картометрический метод	1,00	—
25	698565,35	2344435,88	698565,35	2344435,88	Картометрический метод	1,00	—
26	698550,37	2344443,37	698550,37	2344443,37	Картометрический метод	1,00	—
27	698521,30	2344479,33	698521,30	2344479,33	Картометрический метод	1,00	—
28	698508,12	2344523,39	698508,12	2344523,39	Картометрический метод	1,00	—
29	698508,44	2344582,50	698508,44	2344582,50	Картометрический метод	1,00	—
30	698518,10	2344973,85	698518,10	2344973,85	Картометрический метод	1,00	—
31	698467,15	2344975,05	698467,15	2344975,05	Картометрический метод	1,00	—
32	698464,75	2345095,51	698464,75	2345095,51	Картометрический метод	1,00	—
33	698218,18	2345350,84	698218,18	2345350,84	Картометрический метод	1,00	—
34	698198,45	2345352,64	698198,45	2345352,64	Картометрический метод	1,00	—
35	698177,80	2345327,14	698177,80	2345327,14	—	0,30	—
36	697983,98	2345092,36	697983,98	2345092,36	—	0,30	—
37	697922,85	2345015,81	697922,85	2345015,81	Картометрический метод	1,00	—
38	697927,27	2344477,01	697927,27	2344477,01	Картометрический метод	1,00	—
39	697966,49	2344479,04	697966,49	2344479,04	Картометрический метод	1,00	—
40	698001,85	2344489,82	698001,85	2344489,82	Картометрический метод	1,00	—
41	698041,75	2344507,98	698041,75	2344507,98	Картометрический метод	1,00	—
42	698098,03	2344537,17	698098,03	2344537,17	Картометрический метод	1,00	—
43	698088,17	2344421,58	698088,17	2344421,58	Картометрический метод	1,00	—
44	698082,63	2344353,03	698082,63	2344353,03	Картометрический метод	1,00	—
45	698004,84	2344223,40	698004,84	2344223,40	Картометрический метод	1,00	—
46	698000,39	2344140,10	698000,39	2344140,10	Картометрический метод	1,00	—
47	697936,09	2343871,10	697936,09	2343871,10	Картометрический метод	1,00	—
48	697952,24	2343861,96	697952,24	2343861,96	Картометрический метод	1,00	—
49	697986,29	2343842,35	697986,29	2343842,35	Картометрический метод	1,00	—
50	698079,73	2343783,91	698079,73	2343783,91	Картометрический метод	1,00	—
51	698103,31	2343768,61	698103,31	2343768,61	Картометрический метод	1,00	—

**ОПИСАНИЕ МЕСТОПОЛОЖЕНИЯ ГРАНИЦ**  
**территориальной зоны ЖЗ - жилая зона, реестровый номер 74:13-7.8**  
(наименование объекта, местоположение границ которого описано)

**Сведения о местоположении измененных (уточненных) границ объекта**

1	2	3	4	5	6	7	8
52	698145,37	2343742,67	698145,37	2343742,67	Картометрический метод	1,00	—
53	698183,94	2343716,25	698183,94	2343716,25	Картометрический метод	1,00	—
54	698222,72	2343687,84	698222,72	2343687,84	Картометрический метод	1,00	—
55	698251,75	2343661,61	698251,75	2343661,61	Картометрический метод	1,00	—
56	698254,46	2343659,81	698254,46	2343659,81	Картометрический метод	1,00	—
57	698257,45	2343659,18	698257,45	2343659,18	Картометрический метод	1,00	—
58	698260,37	2343660,73	698260,37	2343660,73	Картометрический метод	1,00	—
59	698263,86	2343666,00	698263,86	2343666,00	Картометрический метод	1,00	—
60	698280,15	2343699,38	698280,15	2343699,38	Картометрический метод	1,00	—
61	698283,52	2343713,83	698283,52	2343713,83	Картометрический метод	1,00	—
62	698285,56	2343731,39	698285,56	2343731,39	Картометрический метод	1,00	—
63	698304,72	2343728,68	698304,72	2343728,68	Картометрический метод	1,00	—
64	—	—	698304,87	2343730,42	Картометрический метод	1,00	—
65	—	—	698304,84	2343732,12	Картометрический метод	1,00	—
66	—	—	698304,53	2343753,21	Картометрический метод	1,00	—
67	—	—	698301,65	2343771,87	Картометрический метод	1,00	—
68	—	—	698296,16	2343797,99	Картометрический метод	1,00	—
69	—	—	698294,25	2343812,36	Картометрический метод	1,00	—
70	—	—	698287,83	2343846,96	Картометрический метод	1,00	—
71	—	—	698285,81	2343868,13	Картометрический метод	1,00	—
72	—	—	698293,87	2343897,85	Картометрический метод	1,00	—
73	—	—	698374,80	2343900,78	Картометрический метод	1,00	—
74	—	—	698483,40	2343894,45	Картометрический метод	1,00	—
75	—	—	698540,58	2343897,76	Картометрический метод	1,00	—
17	698564,78	2343929,84	698564,78	2343929,84	Картометрический метод	1,00	—
76	—	—	698442,16	2344347,34	Картометрический метод	1,00	—
77	—	—	698440,00	2344415,00	—	0,20	—
78	—	—	698435,69	2344490,91	—	0,20	—

**ОПИСАНИЕ МЕСТОПОЛОЖЕНИЯ ГРАНИЦ**  
**территориальной зоны ЖЗ - жилая зона, реестровый номер 74:13-7.8**  
(наименование объекта, местоположение границ которого описано)

**Сведения о местоположении измененных (уточненных) границ объекта**

1	2	3	4	5	6	7	8
79	—	—	698335,83	2344488,29	—	0,20	—
80	—	—	698266,45	2344485,46	Картометрический метод	1,00	—
81	—	—	698268,63	2344455,47	Картометрический метод	1,00	—
82	—	—	698268,81	2344443,57	Картометрический метод	1,00	—
83	—	—	698269,71	2344436,88	Картометрический метод	1,00	—
84	—	—	698271,53	2344428,41	Картометрический метод	1,00	—
85	—	—	698274,19	2344418,25	Картометрический метод	1,00	—
86	—	—	698274,26	2344413,25	Картометрический метод	1,00	—
87	—	—	698273,74	2344394,55	Картометрический метод	1,00	—
88	—	—	698272,93	2344388,63	Картометрический метод	1,00	—
89	—	—	698272,18	2344385,22	Картометрический метод	1,00	—
90	—	—	698269,77	2344379,29	Картометрический метод	1,00	—
91	—	—	698269,81	2344376,79	Картометрический метод	1,00	—
92	—	—	698271,07	2344345,41	Картометрический метод	1,00	—
76	—	—	698442,16	2344347,34	Картометрический метод	1,00	—
93	—	—	698253,28	2344345,14	Картометрический метод	1,00	—
94	—	—	698251,11	2344376,51	Картометрический метод	1,00	—
95	—	—	698249,77	2344412,89	Картометрический метод	1,00	—
96	—	—	698248,02	2344416,16	Картометрический метод	1,00	—
97	—	—	698246,29	2344417,83	Картометрический метод	1,00	—
98	—	—	698242,88	2344418,68	Картометрический метод	1,00	—
99	—	—	698240,33	2344422,05	Картометрический метод	1,00	—
100	—	—	698194,64	2344421,02	Картометрический метод	1,00	—
101	—	—	698194,97	2344399,35	—	0,30	—
102	—	—	698195,92	2344355,85	—	0,30	—
103	—	—	698196,10	2344345,13	Картометрический метод	1,00	—
93	—	—	698253,28	2344345,14	Картометрический метод	1,00	—
<b>ЖЗ(3)</b>							
104	698337,86	2348032,11	698337,86	2348032,11	—	0,30	—
105	—	—	698322,46	2348042,89	—	0,30	—

**ОПИСАНИЕ МЕСТОПОЛОЖЕНИЯ ГРАНИЦ**  
**территориальной зоны ЖЗ - жилая зона, реестровый номер 74:13-7.8**  
(наименование объекта, местоположение границ которого описано)

**Сведения о местоположении измененных (уточненных) границ объекта**

1	2	3	4	5	6	7	8
106	—	—	698320,74	2348045,40	—	0,30	—
107	—	—	698307,84	2348058,76	—	0,30	—
108	—	—	698282,95	2348081,25	—	0,30	—
109	—	—	698273,48	2348091,27	—	0,30	—
110	—	—	698262,28	2348103,80	—	0,30	—
111	—	—	698253,60	2348118,91	—	0,30	—
112	—	—	698238,81	2348144,94	—	0,30	—
113	—	—	698232,74	2348155,01	—	0,30	—
114	—	—	698219,81	2348170,05	—	0,30	—
115	—	—	698203,54	2348182,51	—	0,30	—
116	—	—	698190,70	2348191,63	—	0,30	—
117	—	—	698175,33	2348200,72	—	0,30	—
118	—	—	698154,02	2348209,71	—	0,30	—
119	—	—	698129,29	2348221,19	—	0,30	—
120	—	—	698113,97	2348226,89	—	0,30	—
121	—	—	698100,28	2348236,84	—	0,30	—
122	—	—	698086,51	2348251,04	—	0,30	—
123	—	—	698077,07	2348259,36	—	0,30	—
124	—	—	698066,79	2348267,67	—	0,30	—
125	—	—	698061,67	2348270,14	—	0,30	—
126	—	—	698055,73	2348271,74	—	0,30	—
127	—	—	698054,03	2348271,71	—	0,30	—
128	—	—	698045,52	2348274,97	—	0,30	—
129	—	—	698044,10	2348284,88	Картометри- ческий метод	1,00	—
130	697691,73	2348155,14	697691,73	2348155,14	Картометри- ческий метод	1,00	—
131	—	—	697244,11	2347988,74	Картометри- ческий метод	1,00	—
132	—	—	697272,12	2347904,45	Картометри- ческий метод	1,00	—
133	—	—	697200,00	2347876,76	Картометри- ческий метод	1,00	—
134	—	—	697204,26	2347864,15	—	0,30	—
135	—	—	697218,25	2347818,74	—	0,30	—
136	—	—	696907,00	2347699,83	Картометри- ческий метод	1,00	—
137	697022,19	2347436,64	697022,19	2347436,64	Картометри- ческий метод	1,00	—
138	697525,84	2347692,32	697525,84	2347692,32	Картометри- ческий метод	1,00	—
139	698023,02	2348004,95	698023,02	2348004,95	Картометри- ческий метод	1,00	—
140	698220,54	2348085,61	698220,54	2348085,61	Картометри- ческий метод	1,00	—
141	698305,70	2348031,63	698305,70	2348031,63	—	0,30	—
104	698337,86	2348032,11	698337,86	2348032,11	—	0,30	—
<b>ЖЗ(4)</b>							
142	687071,27	2347267,31	687071,27	2347267,31	—	0,30	—
143	687090,59	2347319,09	687090,59	2347319,09	—	0,10	—
144	687098,48	2347315,98	687098,48	2347315,98	—	0,10	—
145	687107,88	2347311,04	687107,88	2347311,04	—	0,30	—
146	687171,54	2347279,17	687171,54	2347279,17	Картометри- ческий метод	1,00	—



**ОПИСАНИЕ МЕСТОПОЛОЖЕНИЯ ГРАНИЦ**  
**территориальной зоны ЖЗ - жилая зона, реестровый номер 74:13-7.8**  
(наименование объекта, местоположение границ которого описано)

**Сведения о местоположении измененных (уточненных) границ объекта**

1	2	3	4	5	6	7	8
147	687460,06	2347847,47	687460,06	2347847,47	Картометрический метод	1,00	—
148	687544,31	2348012,02	687544,31	2348012,02	Картометрический метод	1,00	—
149	687461,59	2348046,99	687461,59	2348046,99	Картометрический метод	1,00	—
150	687448,02	2348052,80	687448,02	2348052,80	Картометрический метод	1,00	—
151	687351,77	2348094,72	687351,77	2348094,72	Картометрический метод	1,00	—
152	686964,42	2348053,02	686964,42	2348053,02	Картометрический метод	1,00	—
153	686503,07	2347907,66	686503,07	2347907,66	Картометрический метод	1,00	—
154	686360,24	2347651,08	686360,24	2347651,08	Картометрический метод	1,00	—
155	686686,98	2347439,09	686686,98	2347439,09	Картометрический метод	1,00	—
142	687071,27	2347267,31	687071,27	2347267,31	—	0,30	—
156	—	—	687201,58	2347567,24	Картометрический метод	1,00	—
157	—	—	687231,29	2347625,69	Картометрический метод	1,00	—
158	—	—	687221,43	2347630,76	—	0,20	—
159	—	—	687168,09	2347657,47	—	0,20	—
160	—	—	687138,86	2347601,27	—	0,20	—
156	—	—	687201,58	2347567,24	Картометрический метод	1,00	—
161	—	—	687138,92	2347437,43	Картометрический метод	1,00	—
162	—	—	687152,92	2347469,55	Картометрический метод	1,00	—
163	—	—	687165,30	2347496,23	—	0,10	—
164	—	—	687164,93	2347497,21	—	0,10	—
165	—	—	687164,46	2347498,20	—	0,10	—
166	—	—	687164,04	2347498,97	—	0,10	—
167	—	—	687163,50	2347499,98	—	0,10	—
168	—	—	687162,83	2347500,90	—	0,10	—
169	—	—	687161,91	2347501,88	—	0,10	—
170	—	—	687161,08	2347502,54	—	0,10	—
171	—	—	687159,47	2347503,36	—	0,10	—
172	—	—	687148,74	2347507,62	—	0,10	—
173	—	—	687112,57	2347523,55	Картометрический метод	1,00	—
174	—	—	687105,38	2347506,58	—	0,30	—
175	—	—	687085,99	2347464,91	—	0,30	—
176	—	—	687128,69	2347442,30	—	0,30	—
161	—	—	687138,92	2347437,43	Картометрический метод	1,00	—
177	—	—	687206,49	2347737,62	Картометрический метод	1,00	—
178	—	—	687210,61	2347744,77	—	0,30	—

**ОПИСАНИЕ МЕСТОПОЛОЖЕНИЯ ГРАНИЦ**  
**территориальной зоны ЖЗ - жилая зона, реестровый номер 74:13-7.8**  
(наименование объекта, местоположение границ которого описано)

**Сведения о местоположении измененных (уточненных) границ объекта**

1	2	3	4	5	6	7	8
179	—	—	687225,63	2347770,79	Картометри- ческий метод	1,00	—
180	—	—	687200,66	2347785,27	—	0,20	—
181	—	—	687177,25	2347798,71	—	0,20	—
182	—	—	687171,24	2347802,29	Картометри- ческий метод	1,00	—
183	—	—	687170,39	2347800,79	—	0,10	—
184	—	—	687164,65	2347790,76	—	0,10	—
185	—	—	687158,71	2347780,29	—	0,10	—
186	—	—	687153,24	2347769,80	—	0,10	—
187	—	—	687152,80	2347768,96	Картометри- ческий метод	1,00	—
188	—	—	687158,34	2347765,75	—	0,20	—
189	—	—	687181,78	2347752,36	—	0,20	—
177	—	—	687206,49	2347737,62	Картометри- ческий метод	1,00	—
190	—	—	687243,64	2347530,89	Картометри- ческий метод	1,00	—
191	—	—	687253,32	2347549,81	—	0,30	—
192	—	—	687250,77	2347553,17	—	0,30	—
193	—	—	687245,63	2347555,59	—	0,30	—
194	—	—	687244,73	2347555,58	—	0,30	—
195	—	—	687244,75	2347554,78	—	0,30	—
196	—	—	687237,98	2347558,88	—	0,30	—
197	—	—	687229,41	2347563,85	—	0,30	—
198	—	—	687223,47	2347566,26	—	0,30	—
199	—	—	687219,36	2347568,75	Картометри- ческий метод	1,00	—
200	—	—	687208,99	2347548,45	Картометри- ческий метод	1,00	—
201	—	—	687215,52	2347545,16	—	0,10	—
202	—	—	687226,13	2347539,77	—	0,10	—
190	—	—	687243,64	2347530,89	Картометри- ческий метод	1,00	—
<b>ЖЗ(5)</b>							
203	—	—	698410,00	2337462,37	Картометри- ческий метод	1,00	—
204	—	—	698436,18	2337475,26	Картометри- ческий метод	1,00	—
205	—	—	698461,51	2337480,85	Картометри- ческий метод	1,00	—
206	—	—	698494,13	2337482,73	Картометри- ческий метод	1,00	—
207	—	—	698512,53	2337485,10	Картометри- ческий метод	1,00	—
208	—	—	698524,58	2337489,79	Картометри- ческий метод	1,00	—
209	—	—	698531,73	2337496,84	Картометри- ческий метод	1,00	—
210	—	—	698533,00	2337505,46	Картометри- ческий метод	1,00	—
211	—	—	698531,82	2337516,92	Картометри- ческий метод	1,00	—

**ОПИСАНИЕ МЕСТОПОЛОЖЕНИЯ ГРАНИЦ**  
**территориальной зоны ЖЗ - жилая зона, реестровый номер 74:13-7.8**  
(наименование объекта, местоположение границ которого описано)

**Сведения о местоположении измененных (уточненных) границ объекта**

1	2	3	4	5	6	7	8
212	—	—	698526,73	2337529,37	Картометрический метод	1,00	—
213	—	—	698519,53	2337548,37	Картометрический метод	1,00	—
214	—	—	698515,43	2337564,00	Картометрический метод	1,00	—
215	—	—	698520,24	2337573,07	Картометрический метод	1,00	—
216	—	—	698363,65	2338078,02	Картометрический метод	1,00	—
217	—	—	698365,63	2338078,69	—	0,30	—
218	—	—	698351,33	2338129,27	—	0,30	—
219	—	—	698347,90	2338131,76	—	0,30	—
220	—	—	698346,94	2338131,91	Картометрический метод	1,00	—
221	—	—	698337,92	2338161,01	Картометрический метод	1,00	—
222	—	—	698319,87	2338155,52	Картометрический метод	1,00	—
223	—	—	698298,58	2338152,23	Картометрический метод	1,00	—
224	—	—	698284,58	2338152,18	Картометрический метод	1,00	—
225	—	—	698273,82	2338153,09	Картометрический метод	1,00	—
226	—	—	698257,72	2338158,10	Картометрический метод	1,00	—
227	—	—	698195,54	2338185,74	Картометрический метод	1,00	—
228	—	—	698085,81	2338238,23	Картометрический метод	1,00	—
229	—	—	698025,91	2338268,98	Картометрический метод	1,00	—
230	—	—	698016,34	2338272,74	Картометрический метод	1,00	—
231	—	—	698007,87	2338275,24	Картометрический метод	1,00	—
232	—	—	697999,07	2338276,37	Картометрический метод	1,00	—
233	—	—	697932,76	2338269,88	Картометрический метод	1,00	—
234	—	—	697869,77	2338260,61	Картометрический метод	1,00	—
235	—	—	697850,70	2338259,81	Картометрический метод	1,00	—
236	—	—	697836,48	2338261,21	Картометрический метод	1,00	—
237	—	—	697829,15	2338264,93	Картометрический метод	1,00	—
238	—	—	697829,52	2338065,19	Картометрический метод	1,00	—
239	—	—	698330,39	2337831,28	Картометрический метод	1,00	—
203	—	—	698410,00	2337462,37	Картометрический метод	1,00	—

**ОПИСАНИЕ МЕСТОПОЛОЖЕНИЯ ГРАНИЦ**  
**территориальной зоны ЖЗ - жилая зона, реестровый номер 74:13-7.8**  
(наименование объекта, местоположение границ которого описано)

**Сведения о местоположении измененных (уточненных) границ объекта**

1	2	3	4	5	6	7	8
<b>ЖЗ(6)</b>							
240	—	—	698334,36	2338172,47	Картометри- ческий метод	1,00	—
241	—	—	698302,28	2338275,92	Картометри- ческий метод	1,00	—
242	—	—	698303,13	2338460,41	Картометри- ческий метод	1,00	—
243	—	—	698303,59	2338560,18	Картометри- ческий метод	1,00	—
244	—	—	698278,37	2338709,22	Картометри- ческий метод	1,00	—
245	—	—	698259,79	2338835,65	Картометри- ческий метод	1,00	—
246	—	—	698183,55	2338867,22	Картометри- ческий метод	1,00	—
247	—	—	698175,62	2338868,64	Картометри- ческий метод	1,00	—
248	—	—	698116,12	2338855,53	Картометри- ческий метод	1,00	—
249	—	—	698070,47	2338849,95	Картометри- ческий метод	1,00	—
250	—	—	697999,73	2338844,83	Картометри- ческий метод	1,00	—
251	—	—	697931,58	2338850,61	Картометри- ческий метод	1,00	—
252	—	—	697942,35	2338704,03	Картометри- ческий метод	1,00	—
253	—	—	697949,78	2338634,89	Картометри- ческий метод	1,00	—
254	—	—	697950,92	2338611,76	Картометри- ческий метод	1,00	—
255	—	—	697948,98	2338598,17	Картометри- ческий метод	1,00	—
256	—	—	697942,45	2338584,45	Картометри- ческий метод	1,00	—
257	—	—	697879,56	2338506,97	Картометри- ческий метод	1,00	—
258	—	—	697791,12	2338398,02	Картометри- ческий метод	1,00	—
259	—	—	697802,87	2338360,95	Картометри- ческий метод	1,00	—
260	—	—	697830,51	2338284,32	Картометри- ческий метод	1,00	—
261	—	—	697836,33	2338274,67	Картометри- ческий метод	1,00	—
262	—	—	697839,78	2338272,78	Картометри- ческий метод	1,00	—
263	—	—	697850,34	2338271,81	Картометри- ческий метод	1,00	—
264	—	—	697868,33	2338272,52	Картометри- ческий метод	1,00	—
265	—	—	697931,44	2338281,81	Картометри- ческий метод	1,00	—
266	—	—	697964,65	2338285,10	Картометри- ческий метод	1,00	—

**ОПИСАНИЕ МЕСТОПОЛОЖЕНИЯ ГРАНИЦ**  
**территориальной зоны ЖЗ - жилая зона, реестровый номер 74:13-7.8**  
(наименование объекта, местоположение границ которого описано)

**Сведения о местоположении измененных (уточненных) границ объекта**

1	2	3	4	5	6	7	8
267	—	—	697998,59	2338288,38	Картометрический метод	1,00	—
268	—	—	698009,80	2338287,09	Картометрический метод	1,00	—
269	—	—	698020,52	2338283,99	Картометрический метод	1,00	—
270	—	—	698031,61	2338279,55	Картометрический метод	1,00	—
271	—	—	698090,70	2338249,19	Картометрический метод	1,00	—
272	—	—	698201,01	2338196,42	Картометрический метод	1,00	—
273	—	—	698261,74	2338169,41	Картометрический метод	1,00	—
274	—	—	698275,51	2338164,99	Картометрический метод	1,00	—
275	—	—	698285,34	2338164,16	Картометрический метод	1,00	—
276	—	—	698297,23	2338164,16	Картометрический метод	1,00	—
277	—	—	698316,79	2338167,13	Картометрический метод	1,00	—
240	—	—	698334,36	2338172,47	Картометрический метод	1,00	—
<b>ЖЗ(7)</b>							
278	—	—	698257,76	2338849,46	Картометрический метод	1,00	—
279	—	—	698195,62	2339272,17	Картометрический метод	1,00	—
280	—	—	697898,61	2339261,90	Картометрический метод	1,00	—
281	—	—	697927,17	2338919,96	Картометрический метод	1,00	—
282	—	—	697930,69	2338862,73	Картометрический метод	1,00	—
283	—	—	698000,31	2338856,05	Картометрический метод	1,00	—
284	—	—	698069,06	2338862,00	Картометрический метод	1,00	—
285	—	—	698113,08	2338867,24	—	0,30	—
286	—	—	698174,02	2338880,60	Картометрический метод	1,00	—
287	—	—	698186,28	2338878,93	Картометрический метод	1,00	—
278	—	—	698257,76	2338849,46	Картометрический метод	1,00	—
<b>ЖЗ(8)</b>							
288	—	—	697750,67	2337865,45	Картометрический метод	1,00	—
289	—	—	697730,37	2337959,75	Картометрический метод	1,00	—
290	—	—	697682,51	2337948,95	Картометрический метод	1,00	—
291	—	—	697602,36	2338217,07	Картометрический метод	1,00	—

**ОПИСАНИЕ МЕСТОПОЛОЖЕНИЯ ГРАНИЦ**  
**территориальной зоны ЖЗ - жилая зона, реестровый номер 74:13-7.8**  
(наименование объекта, местоположение границ которого описано)

**Сведения о местоположении измененных (уточненных) границ объекта**

1	2	3	4	5	6	7	8
292	—	—	697819,96	2338278,58	Картометрический метод	1,00	—
293	—	—	697791,52	2338357,06	Картометрический метод	1,00	—
294	—	—	697780,55	2338391,63	Картометрический метод	1,00	—
295	—	—	697767,61	2338385,45	Картометрический метод	1,00	—
296	—	—	697391,65	2338269,19	Картометрический метод	1,00	—
297	—	—	697422,20	2338152,09	Картометрический метод	1,00	—
298	—	—	697452,91	2338051,55	Картометрический метод	1,00	—
299	—	—	697462,15	2338018,92	Картометрический метод	1,00	—
300	—	—	697466,15	2338001,10	Картометрический метод	1,00	—
301	—	—	697467,51	2337991,63	Картометрический метод	1,00	—
302	—	—	697467,68	2337983,41	Картометрический метод	1,00	—
303	—	—	697464,00	2337950,86	Картометрический метод	1,00	—
304	—	—	697457,80	2337911,26	Картометрический метод	1,00	—
305	—	—	697454,00	2337896,70	Картометрический метод	1,00	—
306	—	—	697440,83	2337873,44	Картометрический метод	1,00	—
307	—	—	697410,26	2337834,06	Картометрический метод	1,00	—
308	—	—	697306,38	2337730,13	Картометрический метод	1,00	—
309	—	—	697203,23	2337630,83	Картометрический метод	1,00	—
310	—	—	697094,02	2337530,18	Картометрический метод	1,00	—
311	—	—	697021,01	2337461,64	Картометрический метод	1,00	—
312	—	—	697045,28	2337423,10	Картометрический метод	1,00	—
313	—	—	697044,89	2337404,38	Картометрический метод	1,00	—
314	—	—	697064,18	2337402,99	Картометрический метод	1,00	—
315	—	—	697084,14	2337404,96	Картометрический метод	1,00	—
316	—	—	697099,72	2337406,92	Картометрический метод	1,00	—
317	—	—	697109,86	2337404,57	Картометрический метод	1,00	—
318	—	—	697122,67	2337397,16	Картометрический метод	1,00	—

**ОПИСАНИЕ МЕСТОПОЛОЖЕНИЯ ГРАНИЦ**  
**территориальной зоны ЖЗ - жилая зона, реестровый номер 74:13-7.8**  
(наименование объекта, местоположение границ которого описано)

**Сведения о местоположении измененных (уточненных) границ объекта**

1	2	3	4	5	6	7	8
319	—	—	697138,11	2337387,99	Картометрический метод	1,00	—
320	—	—	697150,88	2337383,18	Картометрический метод	1,00	—
321	—	—	697162,69	2337382,46	Картометрический метод	1,00	—
322	—	—	697171,89	2337389,40	Картометрический метод	1,00	—
323	—	—	697176,82	2337400,47	Картометрический метод	1,00	—
324	—	—	697182,48	2337411,42	Картометрический метод	1,00	—
325	—	—	697183,07	2337412,69	Картометрический метод	1,00	—
326	—	—	697183,43	2337413,27	Картометрический метод	1,00	—
327	—	—	697198,40	2337428,69	Картометрический метод	1,00	—
328	—	—	697217,68	2337443,38	Картометрический метод	1,00	—
329	—	—	697231,82	2337459,67	Картометрический метод	1,00	—
330	—	—	697237,99	2337480,93	Картометрический метод	1,00	—
331	—	—	697241,84	2337502,53	Картометрический метод	1,00	—
332	—	—	697242,51	2337512,79	Картометрический метод	1,00	—
333	—	—	697242,74	2337519,96	Картометрический метод	1,00	—
334	—	—	697237,50	2337535,98	Картометрический метод	1,00	—
335	—	—	697226,95	2337545,74	Картометрический метод	1,00	—
336	—	—	697211,87	2337554,90	Картометрический метод	1,00	—
337	—	—	697202,23	2337566,85	Картометрический метод	1,00	—
338	—	—	697200,30	2337582,82	Картометрический метод	1,00	—
339	—	—	697206,76	2337594,79	Картометрический метод	1,00	—
340	—	—	697219,52	2337600,91	Картометрический метод	1,00	—
341	—	—	697238,25	2337599,49	Картометрический метод	1,00	—
342	—	—	697255,22	2337593,05	Картометрический метод	1,00	—
343	—	—	697261,44	2337585,53	Картометрический метод	1,00	—
344	—	—	697263,98	2337577,07	Картометрический метод	1,00	—
345	—	—	697262,52	2337560,95	Картометрический метод	1,00	—

**ОПИСАНИЕ МЕСТОПОЛОЖЕНИЯ ГРАНИЦ**  
**территориальной зоны ЖЗ - жилая зона, реестровый номер 74:13-7.8**  
(наименование объекта, местоположение границ которого описано)

**Сведения о местоположении измененных (уточненных) границ объекта**

1	2	3	4	5	6	7	8
346	—	—	697263,42	2337554,17	Картометрический метод	1,00	—
347	—	—	697268,61	2337548,34	Картометрический метод	1,00	—
348	—	—	697277,98	2337543,38	Картометрический метод	1,00	—
349	—	—	697282,31	2337534,95	Картометрический метод	1,00	—
350	—	—	697285,02	2337527,39	Картометрический метод	1,00	—
351	—	—	697290,54	2337522,37	Картометрический метод	1,00	—
352	—	—	697298,60	2337518,32	Картометрический метод	1,00	—
353	—	—	697310,51	2337521,87	Картометрический метод	1,00	—
354	—	—	697316,28	2337530,46	Картометрический метод	1,00	—
355	—	—	697319,46	2337544,90	Картометрический метод	1,00	—
356	—	—	697327,68	2337563,63	Картометрический метод	1,00	—
357	—	—	697340,16	2337578,21	Картометрический метод	1,00	—
358	—	—	697353,52	2337587,71	Картометрический метод	1,00	—
359	—	—	697363,70	2337589,57	Картометрический метод	1,00	—
360	—	—	697373,84	2337586,32	Картометрический метод	1,00	—
361	—	—	697382,84	2337577,96	Картометрический метод	1,00	—
362	—	—	697386,60	2337571,99	Картометрический метод	1,00	—
363	—	—	697392,89	2337562,90	Картометрический метод	1,00	—
364	—	—	697401,42	2337554,53	Картометрический метод	1,00	—
365	—	—	697409,94	2337552,96	Картометрический метод	1,00	—
366	—	—	697418,39	2337556,48	Картометрический метод	1,00	—
367	—	—	697426,39	2337576,05	Картометрический метод	1,00	—
368	—	—	697431,93	2337594,68	Картометрический метод	1,00	—
369	—	—	697436,98	2337606,78	Картометрический метод	1,00	—
370	—	—	697443,65	2337619,56	Картометрический метод	1,00	—
371	—	—	697453,74	2337626,41	Картометрический метод	1,00	—
372	—	—	697466,33	2337633,47	Картометрический метод	1,00	—



**ОПИСАНИЕ МЕСТОПОЛОЖЕНИЯ ГРАНИЦ**  
**территориальной зоны ЖЗ - жилая зона, реестровый номер 74:13-7.8**  
(наименование объекта, местоположение границ которого описано)

**Сведения о местоположении измененных (уточненных) границ объекта**

1	2	3	4	5	6	7	8
373	—	—	697476,46	2337633,61	Картометрический метод	1,00	—
374	—	—	697488,40	2337629,53	Картометрический метод	1,00	—
375	—	—	697502,02	2337621,23	Картометрический метод	1,00	—
376	—	—	697515,66	2337618,94	Картометрический метод	1,00	—
377	—	—	697526,59	2337623,30	Картометрический метод	1,00	—
378	—	—	697540,76	2337638,71	Картометрический метод	1,00	—
379	—	—	697556,65	2337652,55	Картометрический метод	1,00	—
380	—	—	697564,93	2337656,21	Картометрический метод	1,00	—
381	—	—	697575,22	2337654,53	Картометрический метод	1,00	—
382	—	—	697592,20	2337649,68	Картометрический метод	1,00	—
383	—	—	697606,63	2337647,40	Картометрический метод	1,00	—
384	—	—	697621,87	2337648,43	Картометрический метод	1,00	—
385	—	—	697636,97	2337657,95	Картометрический метод	1,00	—
386	—	—	697647,72	2337675,11	Картометрический метод	1,00	—
387	—	—	697654,26	2337692,11	Картометрический метод	1,00	—
388	—	—	697654,93	2337700,62	Картометрический метод	1,00	—
389	—	—	697649,70	2337709,84	Картометрический метод	1,00	—
390	—	—	697640,62	2337720,81	Картометрический метод	1,00	—
391	—	—	697634,92	2337730,45	Картометрический метод	1,00	—
392	—	—	697633,70	2337742,59	Картометрический метод	1,00	—
393	—	—	697636,28	2337757,84	Картометрический метод	1,00	—
394	—	—	697640,19	2337772,93	Картометрический метод	1,00	—
395	—	—	697638,35	2337793,47	Картометрический метод	1,00	—
396	—	—	697638,64	2337806,96	Картометрический метод	1,00	—
397	—	—	697642,97	2337818,91	Картометрический метод	1,00	—
398	—	—	697650,52	2337828,35	Картометрический метод	1,00	—
399	—	—	697666,54	2337833,69	Картометрический метод	1,00	—



# ОПИСАНИЕ МЕСТОПОЛОЖЕНИЯ ГРАНИЦ территориальной зоны ЖЗ - жилая зона, реестровый номер 74:13-7.8

(наименование объекта, местоположение границ которого описано)

## Сведения о местоположении измененных (уточненных) границ объекта

1	2	3	4	5	6	7	8
425	697702,18	2338637,33	697702,18	2338637,33	Картометрический метод	1,00	—
426	697656,92	2338766,77	697656,92	2338766,77	Картометрический метод	1,00	—
427	697580,78	2338744,18	697580,78	2338744,18	—	0,10	—
428	697534,52	2338730,48	697534,52	2338730,48	Картометрический метод	1,00	—
429	697469,29	2338711,14	697469,29	2338711,14	Картометрический метод	1,00	—
430	697509,17	2338581,63	697509,17	2338581,63	—	0,10	—
431	697588,86	2338604,95	697588,86	2338604,95	Картометрический метод	1,00	—
425	697702,18	2338637,33	697702,18	2338637,33	Картометрический метод	1,00	—
<b>ЖЗ(12)</b>							
432	697567,97	2338344,20	697567,97	2338344,20	Картометрический метод	1,00	—
433	697499,36	2338572,25	697499,36	2338572,25	Картометрический метод	1,00	—
434	697457,53	2338708,13	697457,53	2338708,13	Картометрический метод	1,00	—
435	697442,06	2338703,59	697442,06	2338703,59	Картометрический метод	1,00	—
436	697404,24	2338691,76	697404,24	2338691,76	Картометрический метод	1,00	—
437	697310,47	2338662,48	697310,47	2338662,48	Картометрический метод	1,00	—
438	697284,32	2338654,08	697284,32	2338654,08	Картометрический метод	1,00	—
439	697280,61	2338652,07	697280,61	2338652,07	Картометрический метод	1,00	—
440	697279,13	2338649,08	697279,13	2338649,08	Картометрический метод	1,00	—
441	—	—	697306,06	2338559,53	Картометрический метод	1,00	—
442	—	—	697428,46	2338592,93	Картометрический метод	1,00	—
443	—	—	697469,21	2338450,28	Картометрический метод	1,00	—
444	—	—	697435,65	2338439,52	Картометрический метод	1,00	—
445	—	—	697431,27	2338437,29	Картометрический метод	1,00	—
446	—	—	697424,00	2338449,88	Картометрический метод	1,00	—
447	—	—	697400,11	2338439,36	Картометрический метод	1,00	—
448	—	—	697359,00	2338427,42	Картометрический метод	1,00	—
449	—	—	697346,46	2338423,74	Картометрический метод	1,00	—
450	697386,60	2338288,63	697386,60	2338288,63	Картометрический метод	1,00	—
432	697567,97	2338344,20	697567,97	2338344,20	Картометрический метод	1,00	—

**ОПИСАНИЕ МЕСТОПОЛОЖЕНИЯ ГРАНИЦ**  
**территориальной зоны ЖЗ - жилая зона, реестровый номер 74:13-7.8**  
(наименование объекта, местоположение границ которого описано)

**Сведения о местоположении измененных (уточненных) границ объекта**

1	2	3	4	5	6	7	8
<b>ЖЗ(13)</b>							
451	—	—	697923,27	2338695,55	Картометри- ческий метод	1,00	—
452	—	—	697910,51	2338864,42	Картометри- ческий метод	1,00	—
453	—	—	697907,22	2338918,54	Картометри- ческий метод	1,00	—
454	—	—	697893,54	2339101,75	Картометри- ческий метод	1,00	—
455	—	—	697634,09	2339016,57	Картометри- ческий метод	1,00	—
456	—	—	697626,29	2339016,77	Картометри- ческий метод	1,00	—
457	—	—	697621,44	2339020,12	Картометри- ческий метод	1,00	—
458	—	—	697619,03	2339024,42	Картометри- ческий метод	1,00	—
459	—	—	697543,68	2339263,86	Картометри- ческий метод	1,00	—
460	—	—	697467,18	2339237,04	Картометри- ческий метод	1,00	—
461	—	—	697419,62	2339229,69	Картометри- ческий метод	1,00	—
462	—	—	697385,47	2339219,71	Картометри- ческий метод	1,00	—
463	—	—	697322,58	2339196,45	Картометри- ческий метод	1,00	—
464	—	—	697265,36	2339173,82	Картометри- ческий метод	1,00	—
465	—	—	697252,80	2339166,66	Картометри- ческий метод	1,00	—
466	—	—	697243,91	2339160,57	Картометри- ческий метод	1,00	—
467	—	—	697234,01	2339150,70	Картометри- ческий метод	1,00	—
468	—	—	697223,21	2339120,85	—	0,10	—
469	—	—	697186,73	2339017,13	Картометри- ческий метод	1,00	—
470	—	—	697202,94	2338978,41	Картометри- ческий метод	1,00	—
471	—	—	697224,36	2338911,02	Картометри- ческий метод	1,00	—
472	—	—	697307,09	2338673,55	Картометри- ческий метод	1,00	—
473	—	—	697460,53	2338719,00	Картометри- ческий метод	1,00	—
474	—	—	697525,29	2338738,13	Картометри- ческий метод	1,00	—
475	—	—	697653,39	2338776,08	Картометри- ческий метод	1,00	—
476	—	—	697659,42	2338776,30	Картометри- ческий метод	1,00	—
477	—	—	697675,85	2338774,34	Картометри- ческий метод	1,00	—

**ОПИСАНИЕ МЕСТОПОЛОЖЕНИЯ ГРАНИЦ**  
**территориальной зоны ЖЗ - жилая зона, реестровый номер 74:13-7.8**  
(наименование объекта, местоположение границ которого описано)

**Сведения о местоположении измененных (уточненных) границ объекта**

1	2	3	4	5	6	7	8
478	—	—	697696,65	2338769,42	Картометрический метод	1,00	—
479	—	—	697808,92	2338732,08	Картометрический метод	1,00	—
451	—	—	697923,27	2338695,55	Картометрический метод	1,00	—
480	—	—	697867,65	2338857,33	Картометрический метод	1,00	—
481	—	—	697828,85	2338985,18	Картометрический метод	1,00	—
482	—	—	697695,47	2338942,51	Картометрический метод	1,00	—
483	—	—	697731,87	2338815,88	Картометрический метод	1,00	—
480	—	—	697867,65	2338857,33	Картометрический метод	1,00	—
<b>ЖЗ(14)</b>							
484	—	—	697778,51	2339076,62	Картометрический метод	1,00	—
485	—	—	697775,65	2339085,92	—	0,30	—
486	—	—	697757,84	2339144,07	—	0,30	—
487	—	—	697738,46	2339137,85	—	0,30	—
488	—	—	697708,97	2339128,10	—	0,30	—
489	—	—	697671,89	2339116,53	—	0,30	—
490	—	—	697609,46	2339094,81	Картометрический метод	1,00	—
491	—	—	697630,48	2339028,02	Картометрический метод	1,00	—
484	—	—	697778,51	2339076,62	Картометрический метод	1,00	—
<b>ЖЗ(15)</b>							
492	697665,80	2339318,59	697665,80	2339318,59	Картометрический метод	1,00	—
493	697596,98	2339630,10	697596,98	2339630,10	Картометрический метод	1,00	—
494	—	—	697565,65	2339629,74	Картометрический метод	1,00	—
495	—	—	697551,43	2339912,20	Картометрический метод	1,00	—
496	697158,48	2339887,51	697158,48	2339887,51	Картометрический метод	1,00	—
497	697131,94	2339530,09	697131,94	2339530,09	Картометрический метод	1,00	—
498	697150,37	2339510,88	697150,37	2339510,88	Картометрический метод	1,00	—
499	697153,13	2339379,72	697153,13	2339379,72	Картометрический метод	1,00	—
500	697157,50	2339314,58	697157,50	2339314,58	Картометрический метод	1,00	—
501	697159,82	2339273,12	697159,82	2339273,12	Картометрический метод	1,00	—
502	697159,63	2339218,52	697159,63	2339218,52	Картометрический метод	1,00	—

**ОПИСАНИЕ МЕСТОПОЛОЖЕНИЯ ГРАНИЦ**  
**территориальной зоны ЖЗ - жилая зона, реестровый номер 74:13-7.8**  
(наименование объекта, местоположение границ которого описано)

**Сведения о местоположении измененных (уточненных) границ объекта**

1	2	3	4	5	6	7	8
503	697078,49	2339125,36	697078,49	2339125,36	Картометрический метод	1,00	—
504	696937,13	2338632,47	696937,13	2338632,47	Картометрический метод	1,00	—
505	696938,62	2338445,92	696938,62	2338445,92	Картометрический метод	1,00	—
506	696942,13	2338443,98	696942,13	2338443,98	Картометрический метод	1,00	—
507	697041,97	2338475,27	697041,97	2338475,27	Картометрический метод	1,00	—
508	697057,49	2338483,46	697057,49	2338483,46	Картометрический метод	1,00	—
509	697064,21	2338501,55	697064,21	2338501,55	Картометрический метод	1,00	—
510	697067,74	2338526,00	697067,74	2338526,00	Картометрический метод	1,00	—
511	697073,61	2338565,03	697073,61	2338565,03	Картометрический метод	1,00	—
512	697101,18	2338716,62	697101,18	2338716,62	Картометрический метод	1,00	—
513	697134,26	2338878,18	697134,26	2338878,18	Картометрический метод	1,00	—
514	697166,54	2338995,91	697166,54	2338995,91	Картометрический метод	1,00	—
515	697222,92	2339155,39	697222,92	2339155,39	Картометрический метод	1,00	—
516	697228,50	2339163,32	697228,50	2339163,32	Картометрический метод	1,00	—
517	697236,76	2339170,22	697236,76	2339170,22	Картометрический метод	1,00	—
518	697246,22	2339176,70	697246,22	2339176,70	Картометрический метод	1,00	—
519	697260,50	2339184,80	697260,50	2339184,80	Картометрический метод	1,00	—
520	697318,22	2339207,63	697318,22	2339207,63	Картометрический метод	1,00	—
521	697381,58	2339231,07	697381,60	2339231,07	Картометрический метод	1,00	—
522	697417,23	2339241,46	697417,23	2339241,46	Картометрический метод	1,00	—
523	697463,48	2339248,45	697463,48	2339248,45	Картометрический метод	1,00	—
492	697665,80	2339318,59	697665,80	2339318,59	Картометрический метод	1,00	—
<b>ЖЗ(16)</b>							
524	—	—	697264,04	2338252,07	Картометрический метод	1,00	—
525	—	—	697225,36	2338391,04	Картометрический метод	1,00	—
526	—	—	697192,00	2338495,00	Картометрический метод	1,00	—
527	—	—	697163,89	2338625,68	Картометрический метод	1,00	—
528	—	—	697188,00	2338758,77	Картометрический метод	1,00	—

**ОПИСАНИЕ МЕСТОПОЛОЖЕНИЯ ГРАНИЦ**  
**территориальной зоны ЖЗ - жилая зона, реестровый номер 74:13-7.8**

(наименование объекта, местоположение границ которого описано)

**Сведения о местоположении измененных (уточненных) границ объекта**

1	2	3	4	5	6	7	8
529	—	—	697257,94	2338779,08	Картометрический метод	1,00	—
530	—	—	697213,02	2338907,08	Картометрический метод	1,00	—
531	—	—	697191,60	2338974,50	Картометрический метод	1,00	—
532	—	—	697181,23	2339001,50	Картометрический метод	1,00	—
533	697146,00	2338875,68	697146,00	2338875,68	Картометрический метод	1,00	—
534	697112,98	2338714,42	697112,98	2338714,42	Картометрический метод	1,00	—
535	697085,46	2338563,13	697085,46	2338563,13	Картометрический метод	1,00	—
536	697079,65	2338524,52	697079,65	2338524,52	Картометрический метод	1,00	—
537	697075,75	2338498,24	697075,75	2338498,24	Картометрический метод	1,00	—
538	697066,77	2338475,56	697066,77	2338475,56	Картометрический метод	1,00	—
539	697046,37	2338464,10	697046,37	2338464,10	Картометрический метод	1,00	—
540	696944,86	2338432,29	696944,86	2338432,29	Картометрический метод	1,00	—
541	—	—	696932,20	2338429,49	Картометрический метод	1,00	—
542	696781,80	2338394,81	696781,80	2338394,81	Картометрический метод	1,00	—
543	696673,28	2338379,20	696673,28	2338379,20	Картометрический метод	1,00	—
544	696662,40	2338378,17	696662,40	2338378,17	Картометрический метод	1,00	—
545	696641,43	2338378,15	696641,43	2338378,15	Картометрический метод	1,00	—
546	696624,33	2338379,37	696624,33	2338379,37	Картометрический метод	1,00	—
547	696553,76	2338389,97	696553,76	2338389,97	Картометрический метод	1,00	—
548	696499,87	2338397,73	696499,87	2338397,73	Картометрический метод	1,00	—
549	696478,91	2338401,31	696478,91	2338401,31	Картометрический метод	1,00	—
550	696458,13	2338407,02	696458,13	2338407,02	Картометрический метод	1,00	—
551	696437,31	2338412,95	696437,31	2338412,95	Картометрический метод	1,00	—
552	696414,08	2338422,13	696414,08	2338422,13	Картометрический метод	1,00	—
553	696376,55	2338445,54	696376,55	2338445,54	Картометрический метод	1,00	—
554	696333,35	2338478,70	696333,35	2338478,70	Картометрический метод	1,00	—
555	696305,68	2338499,27	696305,68	2338499,27	Картометрический метод	1,00	—

**ОПИСАНИЕ МЕСТОПОЛОЖЕНИЯ ГРАНИЦ**  
**территориальной зоны ЖЗ - жилая зона, реестровый номер 74:13-7.8**  
(наименование объекта, местоположение границ которого описано)

**Сведения о местоположении измененных (уточненных) границ объекта**

1	2	3	4	5	6	7	8
556	696284,40	2338519,08	696284,40	2338519,08	Картометрический метод	1,00	—
557	696273,68	2338532,20	696273,68	2338532,20	Картометрический метод	1,00	—
558	696255,00	2338564,37	696255,00	2338564,37	Картометрический метод	1,00	—
559	696235,88	2338604,07	696235,88	2338604,07	Картометрический метод	1,00	—
560	696217,81	2338636,88	696217,81	2338636,88	Картометрический метод	1,00	—
561	696204,31	2338650,24	696204,31	2338650,24	Картометрический метод	1,00	—
562	696190,47	2338657,73	696190,47	2338657,73	Картометрический метод	1,00	—
563	696172,22	2338663,19	696172,22	2338663,19	Картометрический метод	1,00	—
564	696144,43	2338670,40	696144,43	2338670,40	Картометрический метод	1,00	—
565	696156,64	2338524,52	696156,64	2338524,52	—	0,10	—
566	696159,94	2338493,80	696159,94	2338493,80	—	0,10	—
567	696181,40	2338262,97	696181,40	2338262,97	Картометрический метод	1,00	—
568	696193,31	2338159,05	696193,31	2338159,05	Картометрический метод	1,00	—
569	696309,26	2338183,49	696309,26	2338183,49	Картометрический метод	1,00	—
570	696312,86	2338183,52	696312,86	2338183,52	Картометрический метод	1,00	—
571	696435,67	2338138,09	696435,67	2338138,09	Картометрический метод	1,00	—
572	696619,61	2338081,55	696619,61	2338081,55	Картометрический метод	1,00	—
573	696634,40	2338079,44	696634,40	2338079,44	Картометрический метод	1,00	—
574	696669,43	2338080,45	696669,43	2338080,45	Картометрический метод	1,00	—
575	696830,24	2338125,43	696830,24	2338125,43	Картометрический метод	1,00	—
576	696942,54	2338160,02	696942,54	2338160,02	Картометрический метод	1,00	—
577	697039,95	2338189,05	697039,95	2338189,05	Картометрический метод	1,00	—
578	697242,39	2338245,48	697242,39	2338245,48	Картометрический метод	1,00	—
524	—	—	697264,04	2338252,07	Картометрический метод	1,00	—
<b>ЖЗ(17)</b>							
579	697015,59	2337473,05	697015,59	2337473,05	Картометрический метод	1,00	—
580	697085,71	2337538,84	697085,71	2337538,84	Картометрический метод	1,00	—
581	697195,30	2337639,83	697195,30	2337639,83	Картометрический метод	1,00	—
582	697297,82	2337738,53	697297,82	2337738,53	Картометрический метод	1,00	—



**ОПИСАНИЕ МЕСТОПОЛОЖЕНИЯ ГРАНИЦ**  
**территориальной зоны ЖЗ - жилая зона, реестровый номер 74:13-7.8**  
(наименование объекта, местоположение границ которого описано)

**Сведения о местоположении измененных (уточненных) границ объекта**

1	2	3	4	5	6	7	8
583	697344,83	2337785,55	697344,82	2337785,53	Картометрический метод	1,00	—
584	697350,85	2337785,64	697350,85	2337785,64	Картометрический метод	1,00	—
585	697350,60	2337791,32	697350,62	2337791,33	Картометрический метод	1,00	—
586	697401,05	2337841,77	697401,05	2337841,77	Картометрический метод	1,00	—
587	697430,64	2337879,78	697430,64	2337879,78	Картометрический метод	1,00	—
588	697442,62	2337900,62	697442,62	2337900,62	Картометрический метод	1,00	—
589	—	—	697445,99	2337913,42	Картометрический метод	1,00	—
590	697452,12	2337952,59	697452,12	2337952,59	Картометрический метод	1,00	—
591	697455,71	2337984,34	697455,71	2337984,34	Картометрический метод	1,00	—
592	—	—	697342,96	2337946,30	Картометрический метод	1,00	—
593	697074,27	2337641,74	697074,27	2337641,74	Картометрический метод	1,00	—
594	696975,46	2337558,36	696975,46	2337558,36	Картометрический метод	1,00	—
595	696982,32	2337543,76	696982,32	2337543,76	Картометрический метод	1,00	—
596	696980,29	2337542,48	696980,29	2337542,48	—	0,10	—
597	696988,98	2337529,59	696988,97	2337529,62	Картометрический метод	1,00	—
598	697012,13	2337480,33	697012,13	2337480,33	Картометрический метод	1,00	—
579	697015,59	2337473,05	697015,59	2337473,05	Картометрический метод	1,00	—
<b>ЖЗ(18)</b>							
599	697410,72	2338148,59	697410,72	2338148,59	Картометрический метод	1,00	—
600	697380,16	2338265,71	697380,16	2338265,71	Картометрический метод	1,00	—
601	697247,96	2338226,27	697247,96	2338226,27	Картометрический метод	1,00	—
602	697044,69	2338169,62	697044,69	2338169,62	Картометрический метод	1,00	—
603	696948,65	2338140,98	696948,65	2338140,98	Картометрический метод	1,00	—
604	696835,60	2338106,17	696835,60	2338106,17	Картометрический метод	1,00	—
605	696693,23	2338065,48	696693,23	2338065,48	Картометрический метод	1,00	—
606	696671,97	2338060,51	696671,97	2338060,51	—	0,30	—
607	696633,08	2338059,39	696633,08	2338059,39	—	0,30	—
608	696619,71	2338061,55	696619,71	2338061,55	Картометрический метод	1,00	—
609	696429,43	2338119,08	696429,43	2338119,08	Картометрический метод	1,00	—

**ОПИСАНИЕ МЕСТОПОЛОЖЕНИЯ ГРАНИЦ**  
**территориальной зоны ЖЗ - жилая зона, реестровый номер 74:13-7.8**  
(наименование объекта, местоположение границ которого описано)

**Сведения о местоположении измененных (уточненных) границ объекта**

1	2	3	4	5	6	7	8
610	696310,37	2338163,34	696310,37	2338163,34	Картометрический метод	1,00	—
611	696190,85	2338138,01	696190,85	2338138,01	Картометрический метод	1,00	—
612	695964,65	2338082,29	695964,65	2338082,29	Картометрический метод	1,00	—
613	695986,88	2337971,87	695986,88	2337971,87	Картометрический метод	1,00	—
614	695998,49	2337932,78	695998,49	2337932,78	Картометрический метод	1,00	—
615	696258,28	2338011,64	696258,28	2338011,64	Картометрический метод	1,00	—
616	696721,84	2337988,07	696721,84	2337988,07	Картометрический метод	1,00	—
617	—	—	697020,77	2338060,43	—	0,20	—
618	—	—	697042,54	2338068,97	—	0,20	—
619	—	—	697254,77	2338141,91	—	0,30	—
620	697296,05	2338097,73	697296,05	2338097,73	—	0,30	—
621	697313,30	2338115,78	697313,30	2338115,78	—	0,30	—
599	697410,72	2338148,59	697410,72	2338148,59	Картометрический метод	1,00	—
<b>ЖЗ(19)</b>							
622	696181,55	2338156,32	696181,55	2338156,32	Картометрический метод	1,00	—
623	696169,47	2338261,66	696169,47	2338261,66	Картометрический метод	1,00	—
624	696144,71	2338523,24	696144,71	2338523,24	Картометрический метод	1,00	—
625	696132,39	2338673,98	696132,39	2338673,98	Картометрический метод	1,00	—
626	696079,60	2338695,11	696079,60	2338695,11	Картометрический метод	1,00	—
627	696040,76	2338708,60	696040,76	2338708,60	Картометрический метод	1,00	—
628	—	—	696015,17	2338712,16	Картометрический метод	1,00	—
629	—	—	695996,65	2338713,06	Картометрический метод	1,00	—
630	—	—	695984,46	2338712,87	Картометрический метод	1,00	—
631	—	—	695974,26	2338712,01	Картометрический метод	1,00	—
632	—	—	695961,18	2338709,29	Картометрический метод	1,00	—
633	—	—	695950,20	2338704,45	Картометрический метод	1,00	—
634	—	—	695941,00	2338696,42	Картометрический метод	1,00	—
635	—	—	695934,73	2338690,15	Картометрический метод	1,00	—
636	—	—	695928,49	2338679,81	Картометрический метод	1,00	—
637	—	—	695925,11	2338670,14	Картометрический метод	1,00	—

**ОПИСАНИЕ МЕСТОПОЛОЖЕНИЯ ГРАНИЦ**  
**территориальной зоны ЖЗ - жилая зона, реестровый номер 74:13-7.8**  
(наименование объекта, местоположение границ которого описано)

**Сведения о местоположении измененных (уточненных) границ объекта**

1	2	3	4	5	6	7	8
638	—	—	695923,57	2338653,78	Картометрический метод	1,00	—
639	—	—	695925,00	2338623,12	Картометрический метод	1,00	—
640	—	—	695931,88	2338577,44	Картометрический метод	1,00	—
641	—	—	695934,13	2338545,59	Картометрический метод	1,00	—
642	—	—	695939,61	2338425,25	Картометрический метод	1,00	—
643	—	—	695949,82	2338265,13	Картометрический метод	1,00	—
644	695952,64	2338228,37	695952,64	2338228,37	Картометрический метод	1,00	—
645	695961,67	2338102,11	695961,67	2338102,11	Картометрический метод	1,00	—
622	696181,55	2338156,32	696181,55	2338156,32	Картометрический метод	1,00	—

**3. Сведения о характерных точках части (частей) границы объекта**

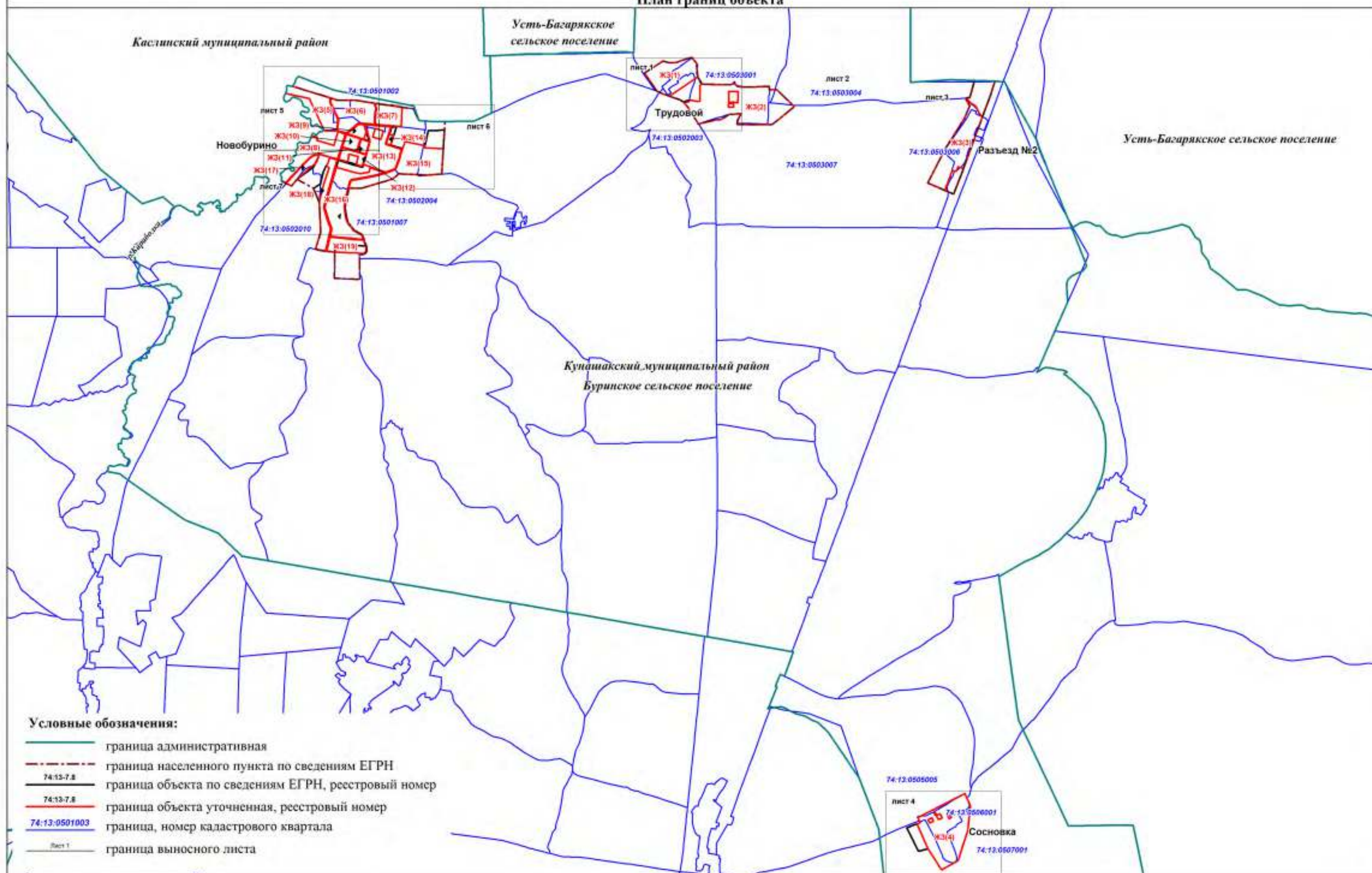
Часть №

Обозначение характерных точек границ	Существующие координаты, м		Измененные (уточненные) координаты, м		Метод определения координат характерной точки	Средняя квадратическая погрешность положения характерной точки (M <sub>t</sub> ), м	Описание обозначения точки на местности (при наличии)
	X	Y	X	Y			
1	2	3	4	5	6	7	8
—	—	—	—	—	—	—	—

# ОПИСАНИЕ МЕСТОПОЛОЖЕНИЯ ГРАНИЦ территориальной зоны ЖЗ - жилая зона, реестровый номер 74:13-7.8

(наименование объекта)

## План границ объекта



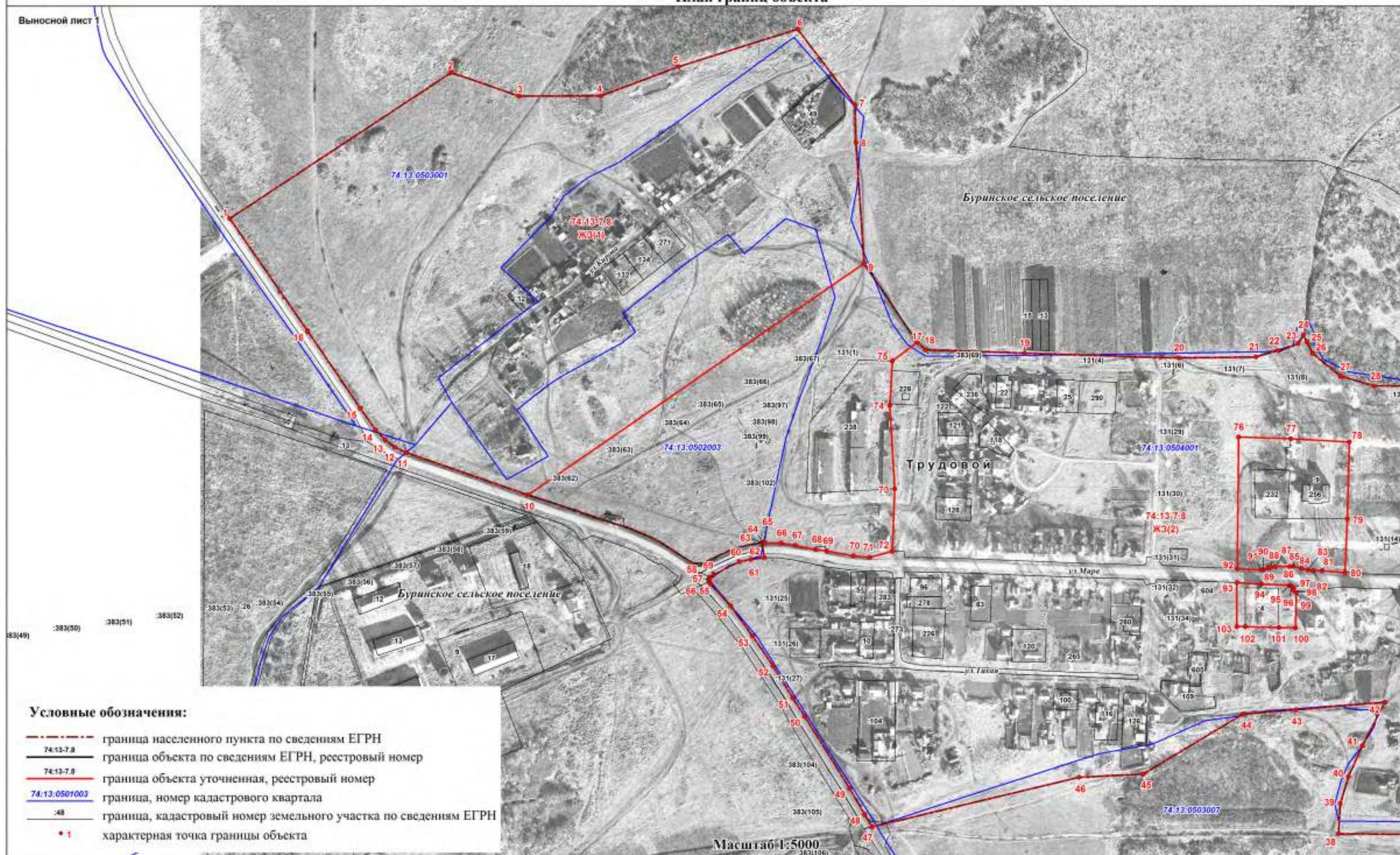


# ОПИСАНИЕ МЕСТОПОЛОЖЕНИЯ ГРАНИЦ территориальной зоны ЖЗ - жилая зона, реестровый номер 74:13-7.8

(наименование объекта)

## План границ объекта

Выносной лист 1

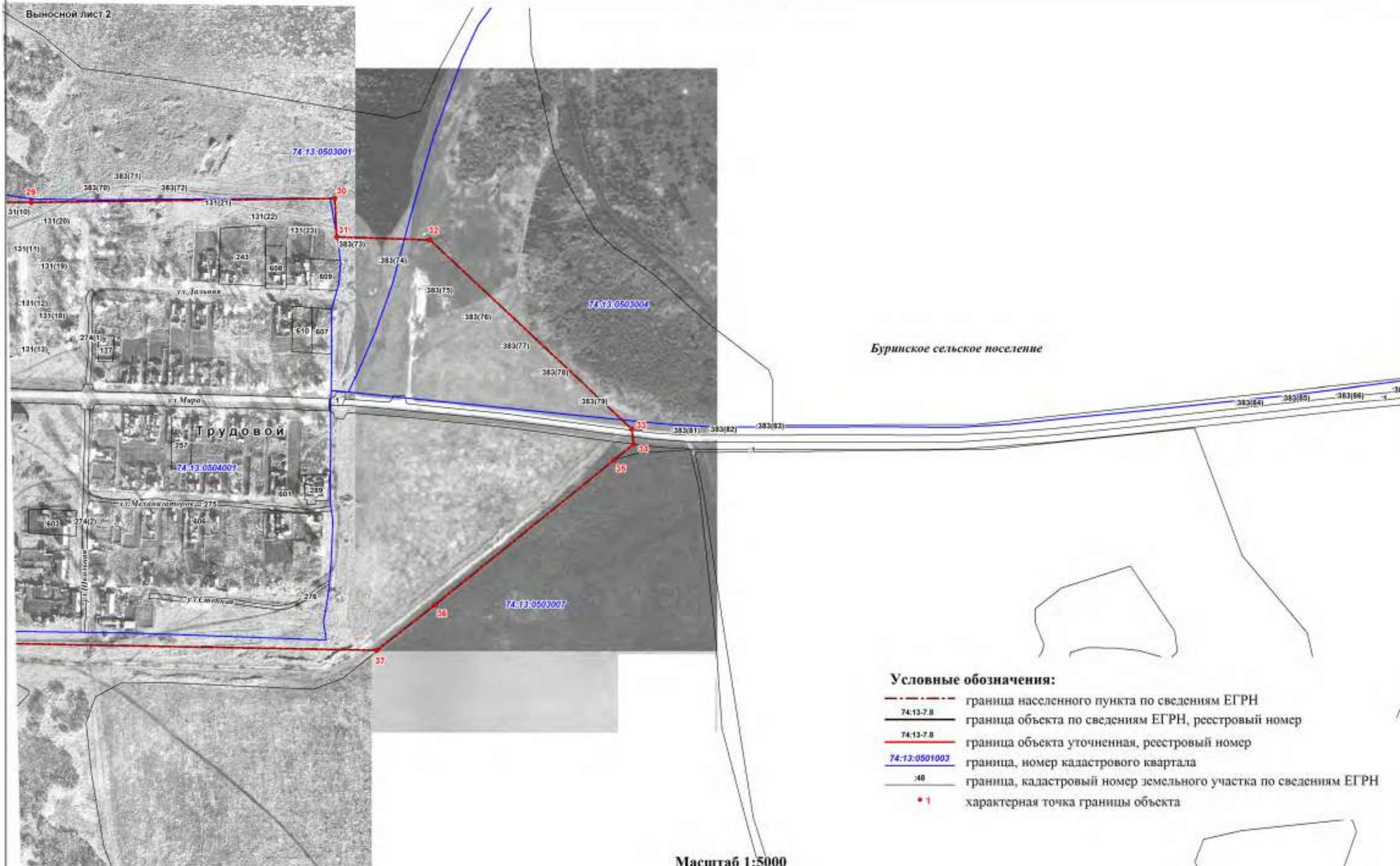




**ОПИСАНИЕ МЕСТОПОЛОЖЕНИЯ ГРАНИЦ**  
территориальной зоны ЖЗ - жилая зона, реестровый номер 74:13-7.8

(наименование объекта)

### План границ объекта



**Масштаб 1:5000**



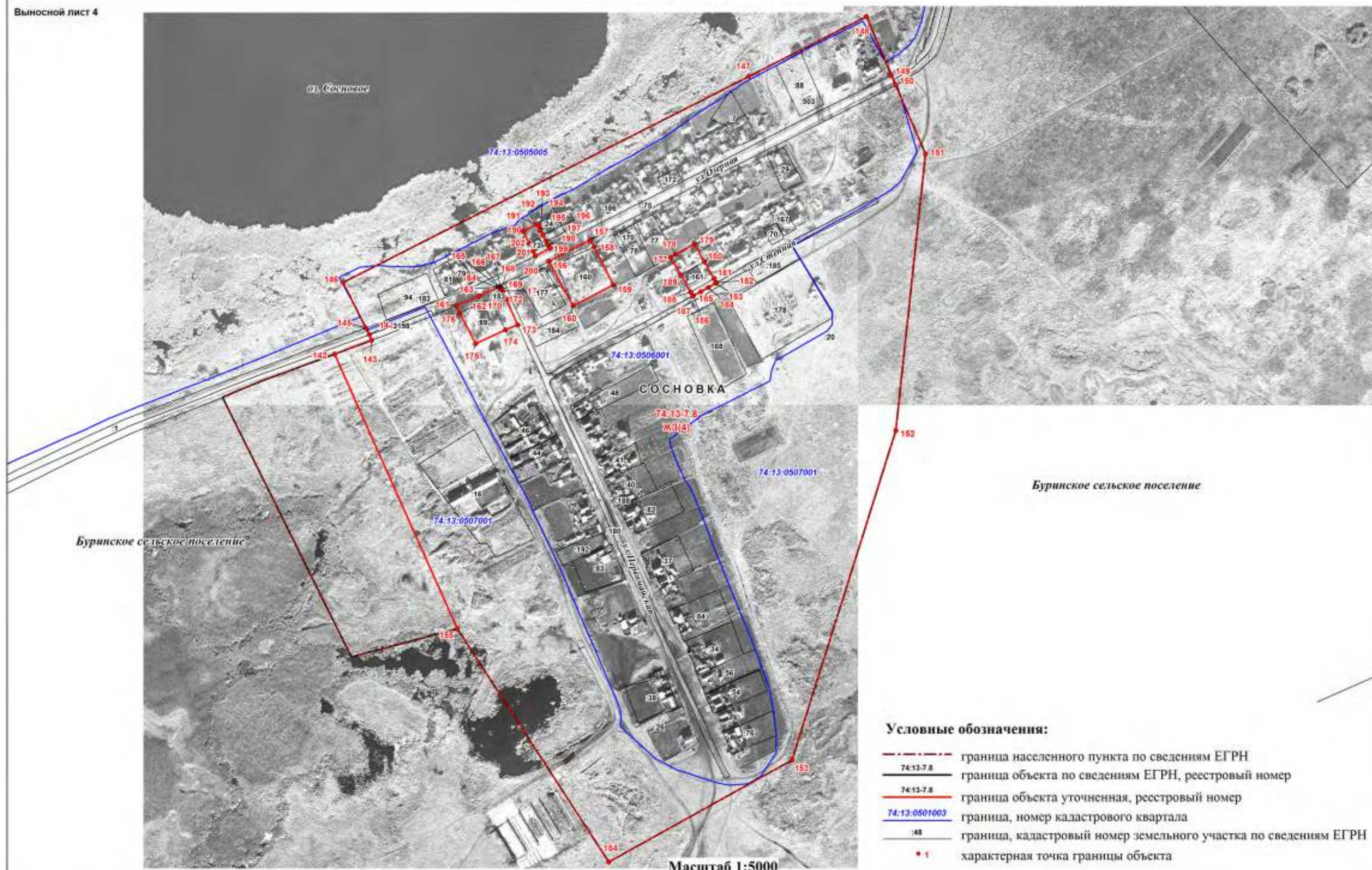




**ОПИСАНИЕ МЕСТОПОЛОЖЕНИЯ ГРАНИЦ**  
**территориальной зоны ЖЗ - жилая зона, реестровый номер 74:13-7.8**

**План границ объекта**

Выносной лист 4



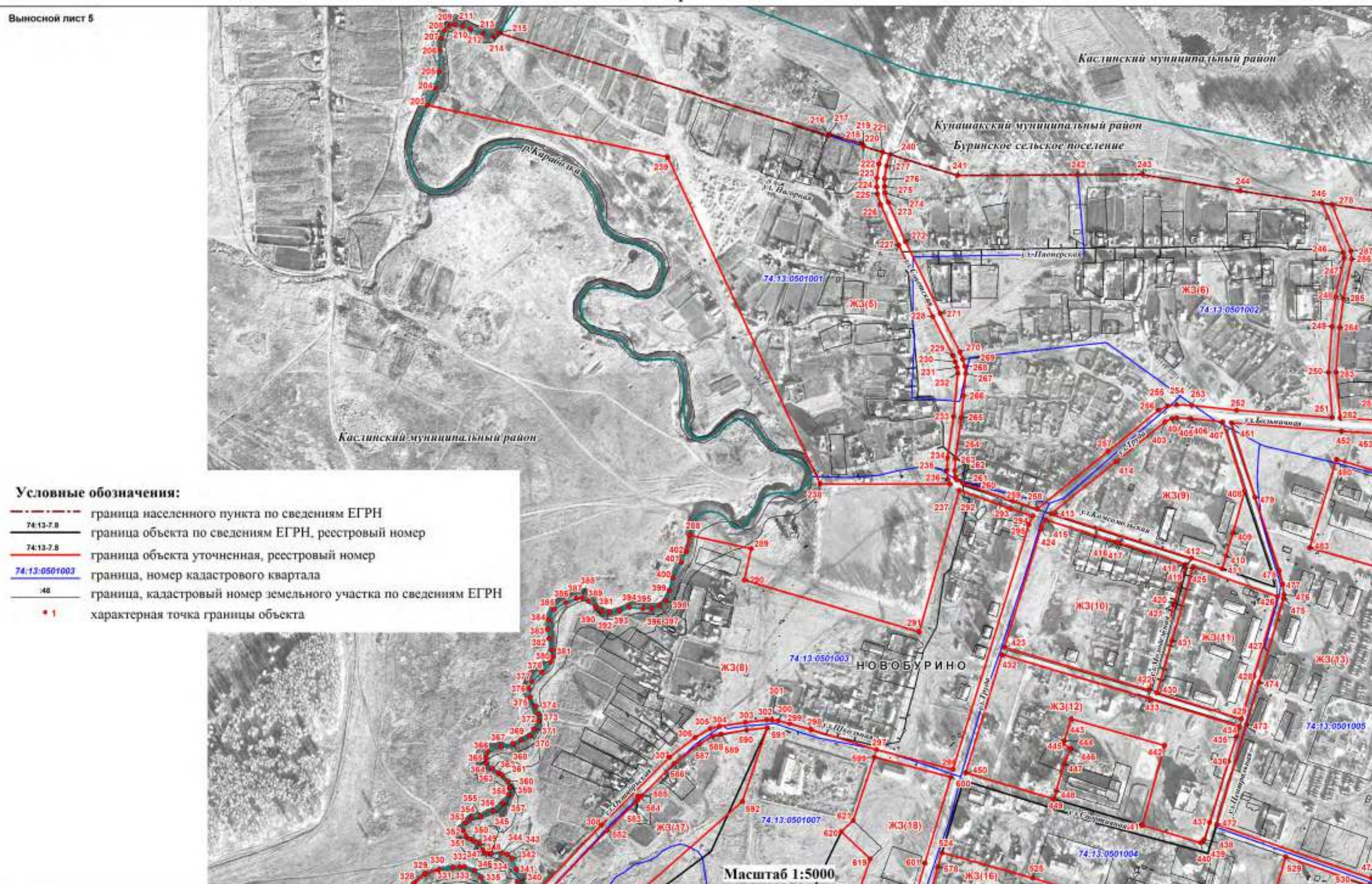


**ОПИСАНИЕ МЕСТОПОЛОЖЕНИЯ ГРАНИЦ**  
территориальной зоны ЖЗ - жилая зона, реестровый номер 74:13-7.8

(наименование объекта)

### План границ объекта

Выносной лист 5

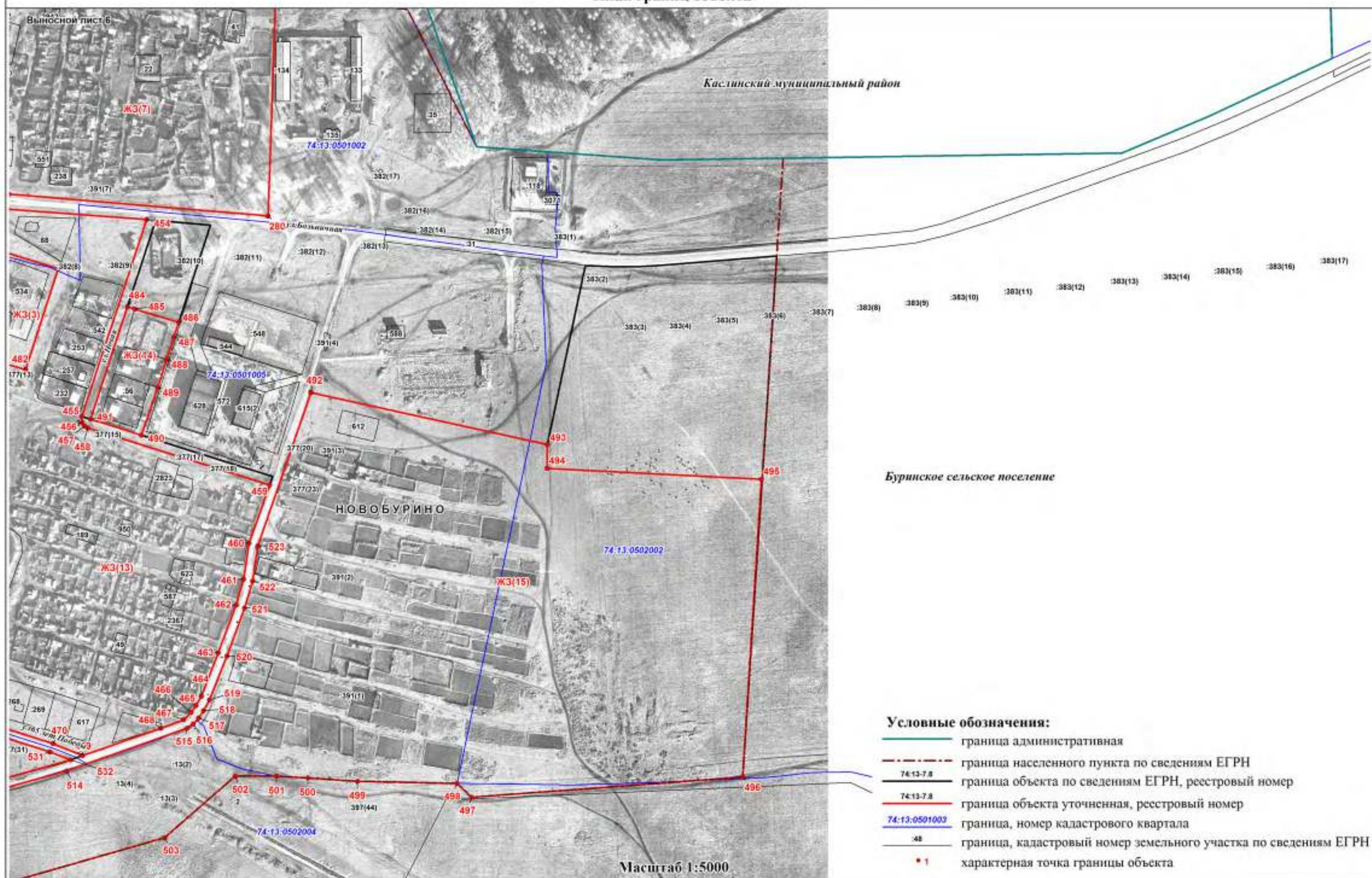




# ОПИСАНИЕ МЕСТОПОЛОЖЕНИЯ ГРАНИЦ территориальной зоны ЖЗ - жилая зона, реестровый номер 74:13-7.8

(наименование объекта)

## План границ объекта



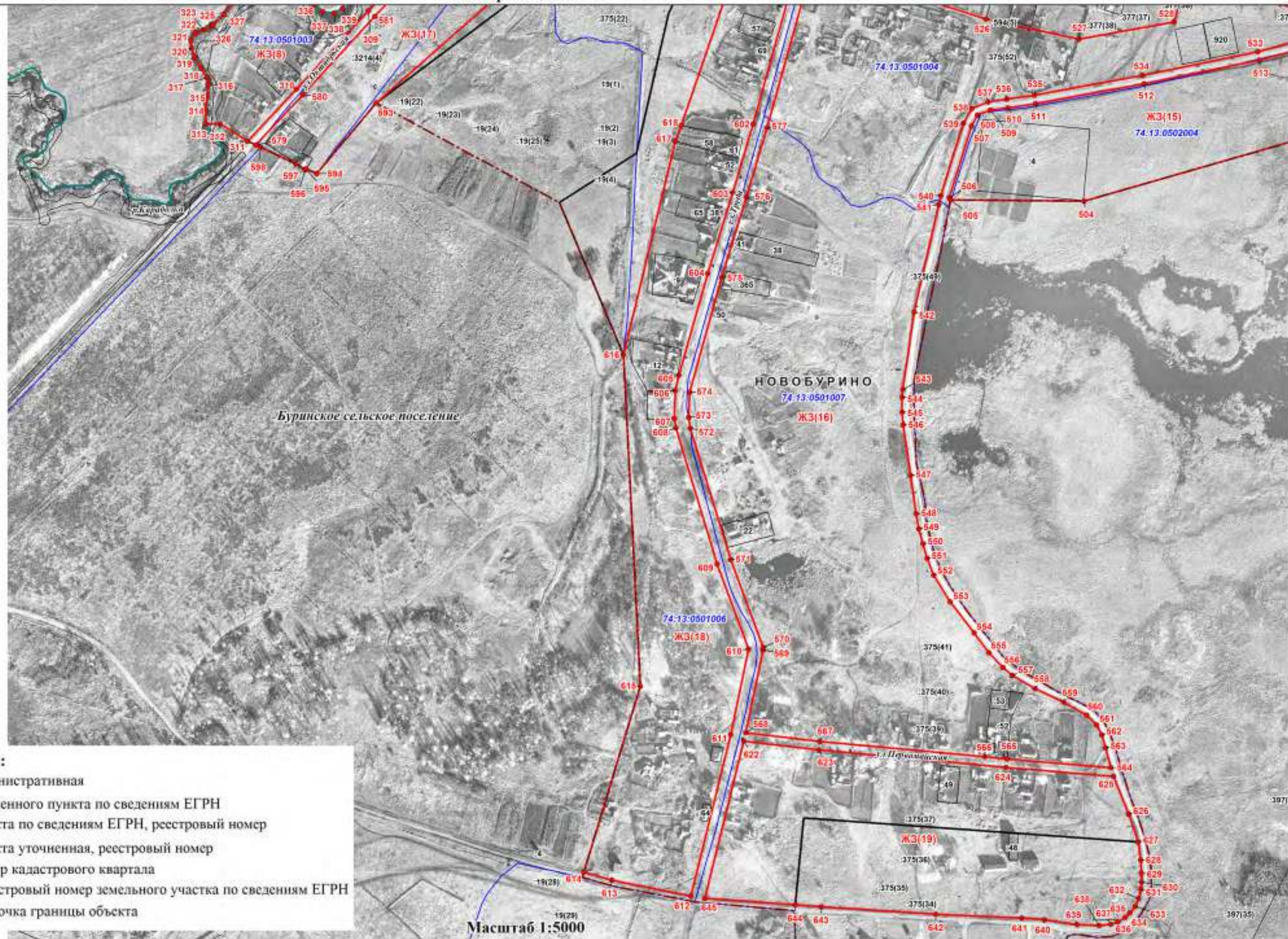


# ОПИСАНИЕ МЕСТОПОЛОЖЕНИЯ ГРАНИЦ территориальной зоны ЖЗ - жилая зона, реестровый номер 74:13-7.8

(наименование объекта)

## План границ объекта

Выносной лист 7



### Условные обозначения:

- граница административная
- граница населенного пункта по сведениям ЕГРН
- граница объекта по сведениям ЕГРН, реестровый номер 74:13-7.8
- граница объекта уточненная, реестровый номер 74:13-7.8
- граница, номер кадастрового квартала 74:13-0501003
- граница, кадастровый номер земельного участка по сведениям ЕГРН 48
- характерная точка границы объекта

Масштаб 1:5000



**ОПИСАНИЕ МЕСТОПОЛОЖЕНИЯ ГРАНИЦ**  
**территориальной зоны ЖЗ - жилая зона, реестровый номер 74:13-7.8**  
(наименование объекта, местоположение границ которого описано)

**Текстовое описание местоположения границ территориальных зон**

Прохождение границы		Описание прохождения границы
от точки	до точки	
1	2	3
—	—	—

# ОПИСАНИЕ МЕСТОПОЛОЖЕНИЯ ГРАНИЦ территориальной зоны О1-общественно-деловая зона

(наименование объекта, местоположение границ которого описано)

## Сведения об объекте

№ п/п	Характеристики объекта	Описание характеристик
1	2	3
1	Местоположение объекта	Челябинская область, Кунашакский муниципальный район, Буринское сельское поселение, с.Новобурино, п.Трудовой, д.Сосновка
2	Площадь объекта ± величина погрешности определения площади ( $P \pm \Delta P$ )	137727±1299 кв.м
3	Иные характеристики объекта	<p>Правила землепользования и застройки Буринского сельского поселения Кунашакского муниципального района Челябинской области, утвержденные решением Собрания депутатов Кунашакского муниципального района Челябинской области от 25.03.2020г. №31: виды разрешенного использования земельных участков, расположенных в территориальной зоне "О1"- общественно-деловая зона:</p> <p><b>1.Основные виды разрешенного использования:</b></p> <p>3.0 Общественное использование объектов капитального строительства</p> <p>3.1 Коммунальное обслуживание.</p> <p>3.1.1 Предоставление коммунальных услуг.</p> <p>3.1.2 Административные здания организаций, обеспечивающих предоставление коммунальных услуг</p> <p>3.2 Социальное обслуживание.</p> <p>3.2.1 Дома социального обслуживания.</p> <p>3.2.2 Оказание социальной помощи населению.</p> <p>3.2.3 Оказание услуг связи.</p> <p>3.2.4 Общежития</p> <p>3.3 Бытовое обслуживание</p> <p>3.4 Здравоохранение</p> <p>3.4.1 Амбулаторно-поликлиническое обслуживание.</p> <p>3.4.2 Стационарное медицинское обслуживание.</p> <p>3.4.3 Медицинские организации особого назначения.</p> <p>3.5 Образование и просвещение</p> <p>3.5.1 Дошкольное, начальное и среднее общее образование.</p> <p>3.5.2 Среднее и высшее профессиональное образование.</p> <p>3.6 Культурное развитие.</p> <p>3.6.1 Объекты культурно-досуговой деятельности.</p> <p>3.6.2 Парки культуры и отдыха.</p> <p>3.6.3 Цирки и зверинцы</p> <p>3.7 Религиозное использование</p> <p>3.7.1 Осуществление религиозных обрядов</p> <p>3.8 Общественное управление</p> <p>4.0 Предпринимательство</p> <p>4.1 Деловое управление</p> <p>4.4 Магазины</p> <p>4.5 Банковская и страховая деятельность</p> <p>4.6 Общественное питание</p> <p>4.7 Гостиничное обслуживание</p> <p>4.8 Развлечения</p> <p>5.1 Спорт</p> <p>8.3 Обеспечение внутреннего правопорядка</p> <p>11.0 Водные объекты</p> <p>12.0 Земельные участки (территории) общего пользования</p> <p><b>2.Условно-разрешенные виды использования:</b></p> <p>2.1.1 Малоэтажная многоквартирная жилая застройка</p> <p>3.10.1Амбулаторное ветеринарное обслуживание</p> <p>4.9 Обслуживание автотранспорта</p> <p>4.9.1 Объекты придорожного сервиса</p> <p><b>3. Вспомогательные виды разрешенного использования:</b></p> <p>2.7.1 Объекты гаражного назначения</p> <p><b>Предельные (минимальные и (или) максимальные) размеры земельных участков и предельные параметры разрешенного строительства, реконструкции объектов капитального строительства</b></p>

**ОПИСАНИЕ МЕСТОПОЛОЖЕНИЯ ГРАНИЦ  
территориальной зоны О1-общественно-деловая зона**

(наименование объекта, местоположение границ которого описано)

**Сведения об объекте**

1	2	3
		<p>1. Минимальные отступы от границ земельных участков в целях определения мест допустимого размещения зданий, строений, сооружений, за пределами которых запрещено строительство зданий, строений, сооружений – 1 м при соблюдении Федерального закона от 22.07.2008 N 123-ФЗ "Технический регламент о требованиях пожарной безопасности".</p> <p>2. Предельное количество этажей зданий, строений, сооружений - не подлежит установлению.</p> <p>3. Предельные (минимальные и (или) максимальные) размеры земельных участков, максимальный процент застройки в границах земельного участка, определяемый как отношение суммарной площади земельного участка, которая может быть застроена, ко всей площади земельного участка - см. Таблицу 4 ПЗЗ Буринского СП Кунашакского МР Челябинской области (Раздел III Градостроительные регламенты)</p>

**ОПИСАНИЕ МЕСТОПОЛОЖЕНИЯ ГРАНИЦ**  
**территориальной зоны О1-общественно-деловая зона**  
(наименование объекта, местоположение границ которого описано)

**Сведения о местоположении границ объекта**

**1. Система координат МСК-74, зона 2**

**2. Сведения о характерных точках границ объекта**

Обозначение характерных точек границ	Координаты, м		Метод определения координат характерной точки	Средняя квадратическа я погрешность положения характерной точки (M <sub>t</sub> ), м	Описание обозначения точки на местности (при наличии)
	X	Y			
1	2	3	4	5	6
<b>О1(1)</b>					
1	697867,65	2338857,33	Картометрический метод	1,00	—
2	697828,85	2338985,18	Картометрический метод	1,00	—
3	697695,47	2338942,51	Картометрический метод	1,00	—
4	697731,87	2338815,88	Картометрический метод	1,00	—
1	697867,65	2338857,33	Картометрический метод	1,00	—
<b>О1(2)</b>					
5	697818,88	2338716,26	Картометрический метод	1,00	—
6	697805,34	2338720,62	Картометрический метод	1,00	—
7	697693,58	2338757,81	Картометрический метод	1,00	—
8	697671,47	2338762,81	Картометрический метод	1,00	—
9	697699,54	2338681,87	Картометрический метод	1,00	—
10	697719,33	2338688,01	—	0,30	—
11	697754,69	2338698,57	—	0,30	—
5	697818,88	2338716,26	Картометрический метод	1,00	—
<b>О1(3)</b>					
12	697469,21	2338450,28	Картометрический метод	1,00	—
13	697428,46	2338592,93	Картометрический метод	1,00	—
14	697306,06	2338559,53	Картометрический метод	1,00	—
15	697346,46	2338423,74	Картометрический метод	1,00	—
16	697359,00	2338427,42	—	0,10	—
17	697400,11	2338439,36	—	0,10	—
18	697424,00	2338449,88	—	0,20	—
19	697431,27	2338437,29	—	0,20	—
20	697435,65	2338439,52	—	0,20	—
12	697469,21	2338450,28	Картометрический метод	1,00	—
<b>О1(4)</b>					
21	697375,11	2338285,15	Картометрический метод	1,00	—

**ОПИСАНИЕ МЕСТОПОЛОЖЕНИЯ ГРАНИЦ****территориальной зоны О1-общественно-деловая зона**

(наименование объекта, местоположение границ которого описано)

**Сведения о местоположении границ объекта**

1	2	3	4	5	6
22	697334,52	2338414,78	—	0,10	—
23	697313,84	2338475,81	—	0,10	—
24	697311,20	2338483,52	—	0,10	—
25	697275,77	2338614,72	—	0,10	—
26	697263,32	2338659,88	Картометрический метод	1,00	—
27	697289,65	2338668,38	Картометрический метод	1,00	—
28	697295,61	2338670,15	Картометрический метод	1,00	—
29	697257,94	2338779,08	Картометрический метод	1,00	—
30	697188,00	2338758,77	Картометрический метод	1,00	—
31	697163,89	2338625,68	Картометрический метод	1,00	—
32	697192,00	2338495,00	Картометрический метод	1,00	—
33	697225,36	2338391,04	Картометрический метод	1,00	—
34	697264,04	2338252,07	Картометрический метод	1,00	—
21	697375,11	2338285,15	Картометрический метод	1,00	—
<b>О1(5)</b>					
35	698442,16	2344347,34	Картометрический метод	1,00	—
36	698440,00	2344415,00	—	0,20	—
37	698435,69	2344490,91	—	0,20	—
38	698335,83	2344488,29	—	0,20	—
39	698266,45	2344485,46	Картометрический метод	1,00	—
40	698268,63	2344455,47	Картометрический метод	1,00	—
41	698268,81	2344443,57	Картометрический метод	1,00	—
42	698269,71	2344436,88	Картометрический метод	1,00	—
43	698271,53	2344428,41	Картометрический метод	1,00	—
44	698274,19	2344418,25	Картометрический метод	1,00	—
45	698274,26	2344413,25	Картометрический метод	1,00	—
46	698273,74	2344394,55	Картометрический метод	1,00	—
47	698272,93	2344388,63	Картометрический метод	1,00	—
48	698272,18	2344385,22	Картометрический метод	1,00	—
49	698269,77	2344379,29	Картометрический метод	1,00	—
50	698269,81	2344376,79	Картометрический метод	1,00	—



**ОПИСАНИЕ МЕСТОПОЛОЖЕНИЯ ГРАНИЦ****территориальной зоны О1-общественно-деловая зона**

(наименование объекта, местоположение границ которого описано)

**Сведения о местоположении границ объекта**

1	2	3	4	5	6
51	698271,07	2344345,41	Картометрический метод	1,00	—
35	698442,16	2344347,34	Картометрический метод	1,00	—
<b>О1(6)</b>					
52	698253,28	2344345,14	Картометрический метод	1,00	—
53	698251,11	2344376,51	Картометрический метод	1,00	—
54	698249,77	2344412,89	Картометрический метод	1,00	—
55	698248,02	2344416,16	Картометрический метод	1,00	—
56	698246,29	2344417,83	Картометрический метод	1,00	—
57	698242,88	2344418,68	Картометрический метод	1,00	—
58	698240,33	2344422,05	Картометрический метод	1,00	—
59	698194,64	2344421,02	Картометрический метод	1,00	—
60	698194,97	2344399,35	—	0,30	—
61	698195,92	2344355,85	—	0,30	—
62	698196,10	2344345,13	Картометрический метод	1,00	—
52	698253,28	2344345,14	Картометрический метод	1,00	—
<b>О1(7)</b>					
63	687243,64	2347530,89	Картометрический метод	1,00	—
64	687253,32	2347549,81	—	0,30	—
65	687250,77	2347553,17	—	0,30	—
66	687245,63	2347555,59	—	0,30	—
67	687244,73	2347555,58	—	0,30	—
68	687244,75	2347554,78	—	0,30	—
69	687237,98	2347558,88	—	0,30	—
70	687229,41	2347563,85	—	0,30	—
71	687223,47	2347566,26	—	0,30	—
72	687219,36	2347568,75	Картометрический метод	1,00	—
73	687208,99	2347548,45	Картометрический метод	1,00	—
74	687215,52	2347545,16	—	0,10	—
75	687226,13	2347539,77	—	0,10	—
63	687243,64	2347530,89	Картометрический метод	1,00	—
<b>О1(8)</b>					
76	687138,92	2347437,43	Картометрический метод	1,00	—
77	687152,92	2347469,55	Картометрический метод	1,00	—
78	687165,30	2347496,23	—	0,10	—
79	687164,93	2347497,21	—	0,10	—
80	687164,46	2347498,20	—	0,10	—
81	687164,04	2347498,97	—	0,10	—

**ОПИСАНИЕ МЕСТОПОЛОЖЕНИЯ ГРАНИЦ****территориальной зоны О1-общественно-деловая зона**

(наименование объекта, местоположение границ которого описано)

**Сведения о местоположении границ объекта**

1	2	3	4	5	6
82	687163,50	2347499,98	—	0,10	—
83	687162,83	2347500,90	—	0,10	—
84	687161,91	2347501,88	—	0,10	—
85	687161,08	2347502,54	—	0,10	—
86	687159,47	2347503,36	—	0,10	—
87	687148,74	2347507,62	—	0,10	—
88	687112,57	2347523,55	Картометрический метод	1,00	—
89	687105,38	2347506,58	—	0,30	—
90	687085,99	2347464,91	—	0,30	—
91	687128,69	2347442,30	—	0,30	—
76	687138,92	2347437,43	Картометрический метод	1,00	—
<b>О1(9)</b>					
92	687201,58	2347567,24	Картометрический метод	1,00	—
93	687231,29	2347625,69	Картометрический метод	1,00	—
94	687221,43	2347630,76	—	0,20	—
95	687168,09	2347657,47	—	0,20	—
96	687138,86	2347601,27	—	0,20	—
92	687201,58	2347567,24	Картометрический метод	1,00	—
<b>О1(10)</b>					
97	687206,49	2347737,62	Картометрический метод	1,00	—
98	687210,61	2347744,77	—	0,30	—
99	687225,63	2347770,79	Картометрический метод	1,00	—
100	687200,66	2347785,27	—	0,20	—
101	687177,25	2347798,71	—	0,20	—
102	687171,24	2347802,29	Картометрический метод	1,00	—
103	687170,39	2347800,79	—	0,10	—
104	687164,65	2347790,76	—	0,10	—
105	687158,71	2347780,29	—	0,10	—
106	687153,24	2347769,80	—	0,10	—
107	687152,80	2347768,96	Картометрический метод	1,00	—
108	687158,34	2347765,75	—	0,20	—
109	687181,78	2347752,36	—	0,20	—
97	687206,49	2347737,62	Картометрический метод	1,00	—

**3. Сведения о характерных точках части (частей) границы объекта**

Обозначение характерных точек части границы	Координаты, м		Метод определения координат характерной точки	Средняя квадратическая погрешность положения характерной точки (M <sub>t</sub> ), м	Описание обозначения точки на местности (при наличии)
	X	Y			
1	2	3	4	5	6
Часть №					
—	—	—	—	—	—

**ОПИСАНИЕ МЕСТОПОЛОЖЕНИЯ ГРАНИЦ****территориальной зоны О1-общественно-деловая зона**

(наименование объекта, местоположение границ которого описано)

**Сведения о местоположении измененных (уточненных) границ объекта****1. Система координат —****2. Сведения о характерных точках границ объекта**

Обозначение характерных точек границ	Существующие координаты, м		Измененные (уточненные) координаты, м		Метод определения координат характерной точки	Средняя квадратическая погрешность положения характерной точки (M <sub>t</sub> ), м	Описание обозначения точки на местности (при наличии)
	X	Y	X	Y			
1	2	3	4	5	6	7	8
—	—	—	—	—	—	—	—

**3. Сведения о характерных точках части (частей) границы объекта**

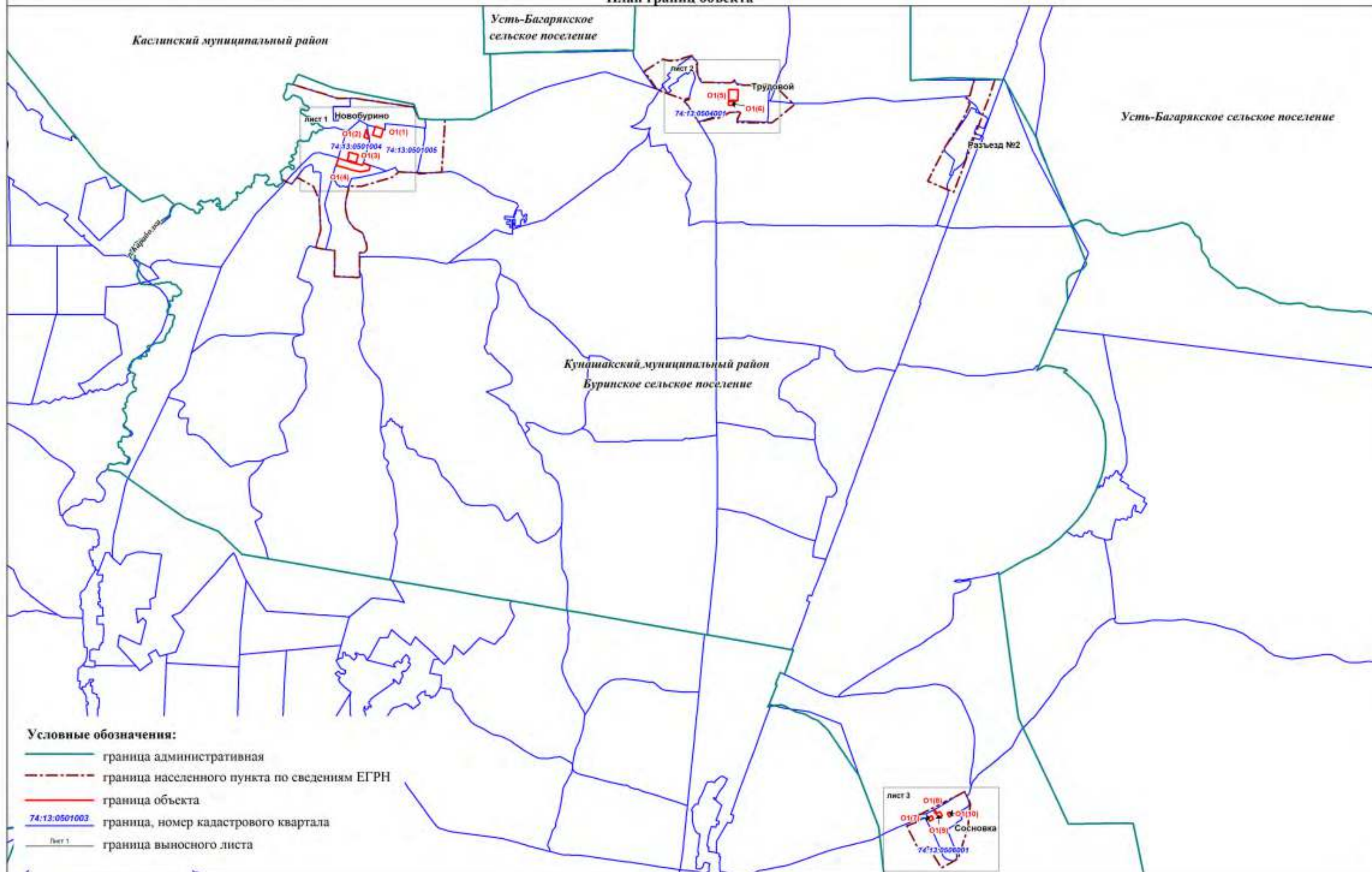
Часть №

Обозначение характерных точек границ	Существующие координаты, м		Измененные (уточненные) координаты, м		Метод определения координат характерной точки	Средняя квадратическая погрешность положения характерной точки (M <sub>t</sub> ), м	Описание обозначения точки на местности (при наличии)
	X	Y	X	Y			
1	2	3	4	5	6	7	8
—	—	—	—	—	—	—	—

ОПИСАНИЕ МЕСТОПОЛОЖЕНИЯ ГРАНИЦ  
территориальной зоны О1 - общественно-деловая зона

(наименование объекта)

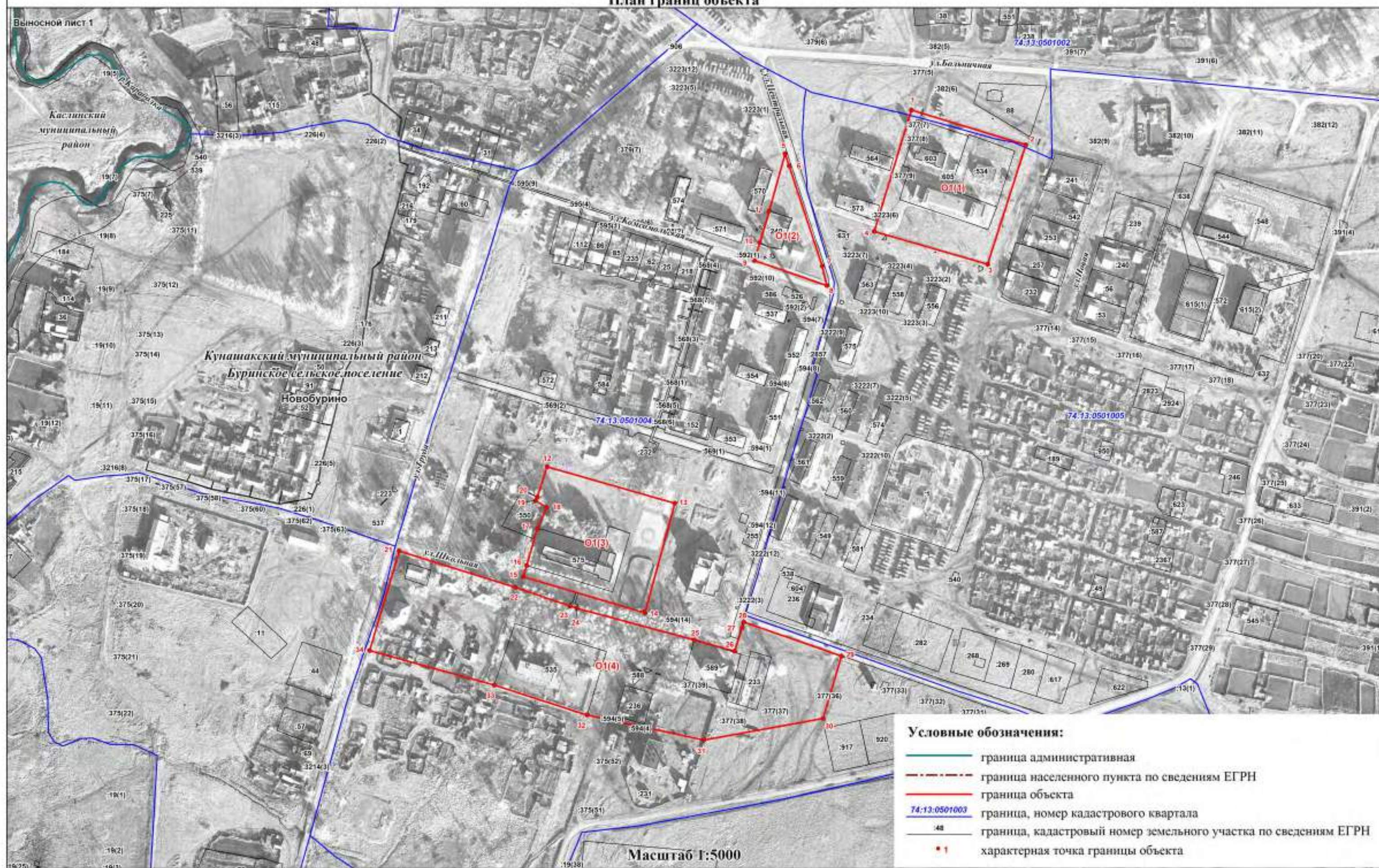
План границ объекта





**ОПИСАНИЕ МЕСТОПОЛОЖЕНИЯ ГРАНИЦ**  
**территориальной зоны О1 - общественно-деловая зона**

### План границ объекта

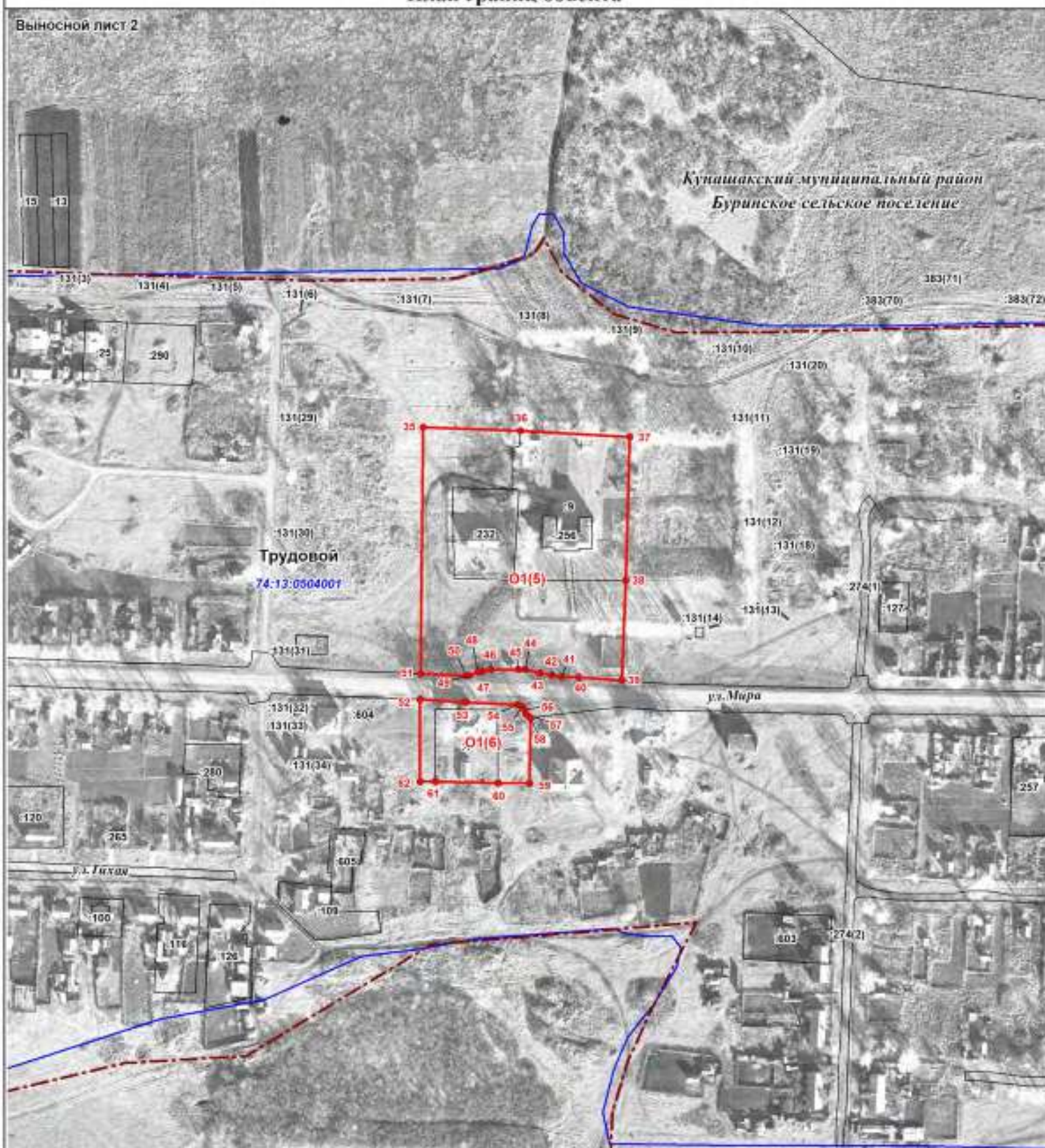




# ОПИСАНИЕ МЕСТОПОЛОЖЕНИЯ ГРАНИЦ территориальной зоны О1 - общественно-деловая зона

## План границ объекта

Выносной лист 2



Масштаб 1:3500

### Условные обозначения:

- граница населенного пункта по сведениям ЕГРН
- граница объекта уточненная, реестровый номер
- граница, номер кадастрового квартала
- граница, кадастровый номер земельного участка по сведениям ЕГРН
- 1 характерная точка границы объекта

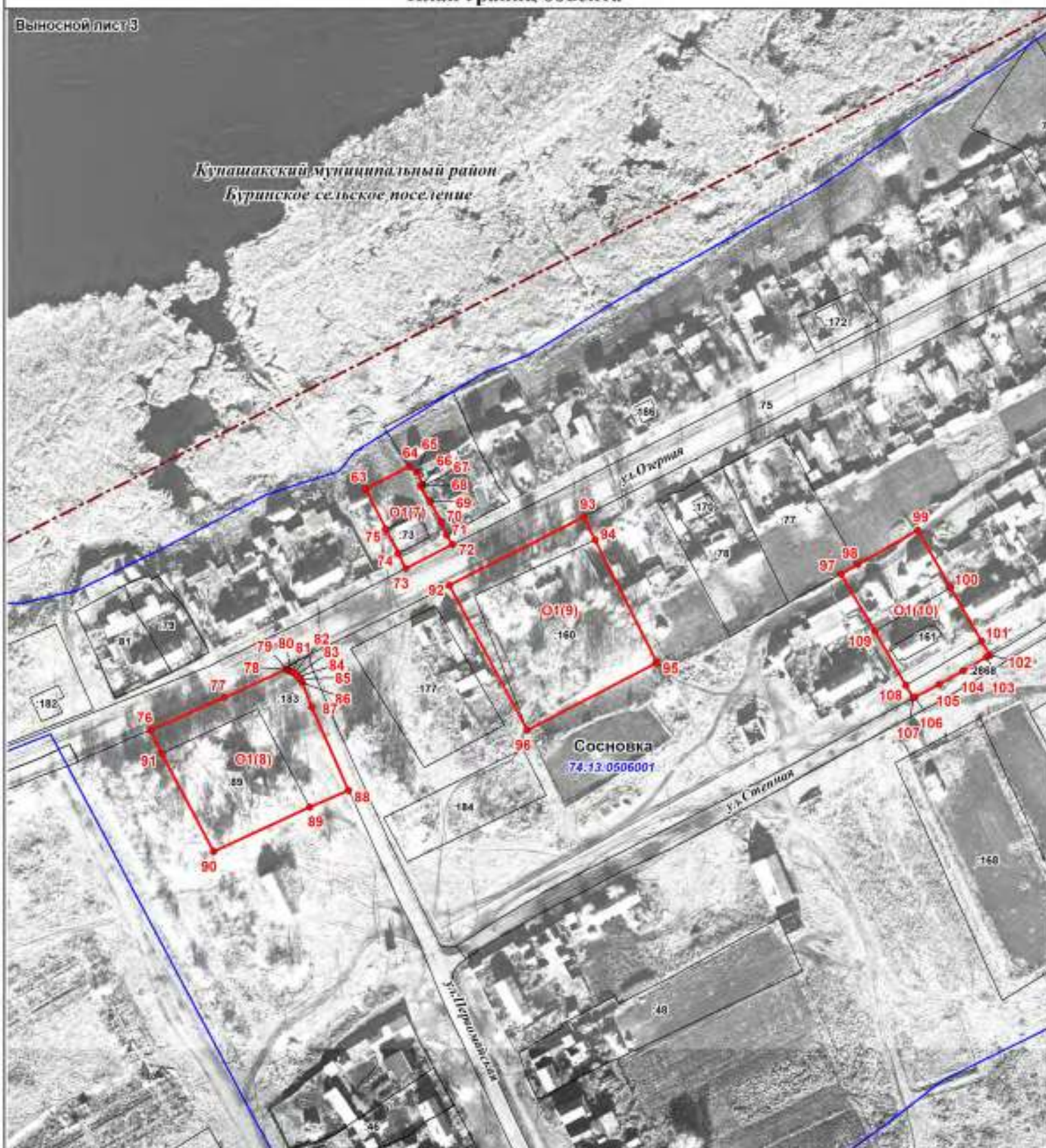


# ОПИСАНИЕ МЕСТОПОЛОЖЕНИЯ ГРАНИЦ территориальной зоны О1 - общественно-деловая зона

## План границ объекта

Выносной лист 3

Кунашакский муниципальный район  
Буринское сельское поселение



Масштаб 1:2500

### Условные обозначения:

- граница населенного пункта по сведениям ЕГРН
- граница объекта уточненная, реестровый номер
- граница, номер кадастрового квартала
- 74:13:0501003 граница, кадастровый номер земельного участка по сведениям ЕГРН
- 1 характерная точка границы объекта

**ОПИСАНИЕ МЕСТОПОЛОЖЕНИЯ ГРАНИЦ****территориальной зоны О1-общественно-деловая зона**

(наименование объекта, местоположение границ которого описано)

**Текстовое описание местоположения границ территориальных зон**

Прохождение границы		Описание прохождения границы
от точки	до точки	
1	2	3
—	—	—



**ОПИСАНИЕ МЕСТОПОЛОЖЕНИЯ ГРАНИЦ**  
**территориальной зоны П1-производственная зона, реестровый номер 74:13-7.12**  
(наименование объекта, местоположение границ которого описано)

**Сведения об объекте**

№ п/п	Характеристики объекта	Описание характеристик
1	2	3
1	Местоположение объекта	Челябинская область, Кунашакский муниципальный район, Буринское сельское поселение, с.Новобурино, п.Разъезд №2
2	Площадь объекта ± величина погрешности определения площади ( $P \pm \Delta P$ )	462726±2381 кв.м
3	Иные характеристики объекта	<p>Правила землепользования и застройки Буринского сельского поселения Кунашакского муниципального района Челябинской области, утвержденные решением Собрания депутатов Кунашакского муниципального района Челябинской области от 25.03.2020г. №31: виды разрешенного использования земельных участков, расположенных в территориальной зоне "П1"- производственная зона:</p> <p><b>Основные виды разрешенного использования:</b></p> <p>3.1 Коммунальное обслуживание.</p> <p>3.1.1 Предоставление коммунальных услуг.</p> <p>6.6 Строительная промышленность.</p> <p>6.8 Связь.</p> <p>6.9 Склад.</p> <p>6.9.1 Складские площадки</p> <p>7.0 Транспорт</p> <p>12.0 Земельные участки (территории) общего пользования</p> <p>12.0.1 Улично-дорожная сеть.</p> <p>12.0.2 Благоустройство территории.</p> <p>13.10 Ветеринарное обслуживание.</p> <p>13.10.1 Амбулаторное ветеринарное обслуживание.</p> <p>4.0 Предпринимательство.</p> <p>4.4 Магазины.</p> <p>12.0 Земельные участки (территории) общего пользования</p> <p><b>Условно разрешенные виды использования:</b></p> <p>4.1 Деловое управление</p> <p><b>Вспомогательные виды разрешенного использования:</b></p> <p>7.2 Автомобильный транспорт</p> <p><b>Параметры разрешенного использования:</b></p> <p><b>Предельные (минимальные и (или) максимальные) размеры земельных участков и предельные параметры разрешенного строительства, реконструкции объектов капитального строительства</b></p> <p>1. Минимальные отступы от границ земельных участков в целях определения мест допустимого размещения зданий, строений, сооружений, за пределами которых запрещено строительство зданий, строений, сооружений – не подлежит установлению при соблюдении Федерального закона от 22.07.2008 N 123-ФЗ "Технический регламент о требованиях пожарной безопасности".</p> <p>2. Предельное количество этажей зданий, строений, сооружений - не подлежит установлению (предельная высота - не выше 30 м).</p> <p>3. Предельные (минимальные и (или) максимальные) размеры земельных участков, максимальный процент застройки в границах земельного определяемый как отношение суммарной площади земельного участка, которая может быть застроена, ко всей площади земельного участка-см. Таблицу 6 ПЗЗ Буринского СП Кунашакского МР Челябинской области (Раздел III Градостроительные регламенты).</p> <p><b>Примечания:</b></p> <p>1. В зоне производственной деятельности запрещены: нарушение экологической дисциплины, разлив горюче-смазочного материала, загрязнения водоемов, загрязнение территории металлоломом.</p> <p>2. Отнесение территории к определенному классу производится в соответствии с санитарной классификацией промышленных предприятий, установленной СанПиН 2.2.1/2.1.1.1200-03 "Санитарно-защитные зоны и санитарная классификация предприятий, сооружений и иных объектов".</p> <p>3. Размещение новых объектов, предприятий при условии, что их нормативные санитарно-защитные зоны находятся в пределах границ санитарно-защитных зон производственных объектов.</p>

**ОПИСАНИЕ МЕСТОПОЛОЖЕНИЯ ГРАНИЦ**  
**территориальной зоны П1-производственная зона, реестровый номер 74:13-7.12**  
(наименование объекта, местоположение границ которого описано)

**Сведения об объекте**

1	2	3
		4. Эксплуатация существующих объектов разрешается, кроме тех случаев, когда их СЗЗ (нормативные) частично или полностью находятся в жилой зоне. В этих случаях: четкая программа модернизации (понижение класса объекта) с проведением постоянного экологического мониторинга).

**ОПИСАНИЕ МЕСТОПОЛОЖЕНИЯ ГРАНИЦ****территориальной зоны П1-производственная зона, реестровый номер 74:13-7.12**

(наименование объекта, местоположение границ которого описано)

**Сведения о местоположении границ объекта****1. Система координат —****2. Сведения о характерных точках границ объекта**

Обозначение характерных точек границ	Координаты, м		Метод определения координат характерной точки	Средняя квадратичес- кая погрешность положения характерной точки (M <sub>t</sub> ), м	Описание обозначения точки на местности (при наличии)
	X	Y			
1	2	3	4	5	6
—	—	—	—	—	—

**3. Сведения о характерных точках части (частей) границы объекта**

Обозначение характерных точек части границы	Координаты, м		Метод определения координат характерной точки	Средняя квадратическая погрешность положения характерной точки (M <sub>t</sub> ), м	Описание обозначения точки на местности (при наличии)
	X	Y			
1	2	3	4	5	6
Часть №					
—	—	—	—	—	—

**ОПИСАНИЕ МЕСТОПОЛОЖЕНИЯ ГРАНИЦ**  
**территориальной зоны П1-производственная зона, реестровый номер 74:13-7.12**  
(наименование объекта, местоположение границ которого описано)

**Сведения о местоположении измененных (уточненных) границ объекта**

**1. Система координат МСК-74, зона 2**

**2. Сведения о характерных точках границ объекта**

Обозначение характерных точек границ	Существующие координаты, м		Измененные (уточненные) координаты, м		Метод определения координат характерной точки	Средняя квадрати- ческая погреш- ность положения характер- ной точки (M <sub>t</sub> ), м	Описание обозначе- ния точки на местности (при наличии)
	X	Y	X	Y			
1	2	3	4	5	6	7	8
<b>П1(1)</b>							
1	698195,62	2339272,17	698195,62	2339272,17	Картометри- ческий метод	1,00	—
2	698170,12	2339445,67	698170,12	2339445,67	Картометри- ческий метод	1,00	—
3	698058,99	2339501,73	698058,99	2339501,73	Картометри- ческий метод	1,00	—
4	698058,99	2339502,49	698058,99	2339502,49	Картометри- ческий метод	1,00	—
5	698057,47	2339502,50	698057,47	2339502,50	Картометри- ческий метод	1,00	—
6	697989,46	2339536,80	697989,46	2339536,80	Картометри- ческий метод	1,00	—
7	697982,75	2339630,72	697982,75	2339630,72	Картометри- ческий метод	1,00	—
8	697971,87	2339783,25	697971,87	2339783,25	Картометри- ческий метод	1,00	—
9	697974,26	2339941,05	697974,26	2339941,05	Картометри- ческий метод	1,00	—
10	697862,94	2339933,74	697862,94	2339933,74	Картометри- ческий метод	1,00	—
11	697850,80	2339779,65	697850,80	2339779,65	—	0,30	—
12	697848,66	2339752,52	697848,66	2339752,52	—	0,30	—
13	697848,31	2339719,49	697848,31	2339719,49	—	0,30	—
14	697850,57	2339681,42	697850,57	2339681,42	—	0,30	—
15	697852,51	2339665,36	697852,51	2339665,36	—	0,30	—
16	697854,54	2339642,53	697854,54	2339642,53	—	0,30	—
17	697860,39	2339589,29	697860,39	2339589,29	—	0,30	—
18	697862,37	2339570,72	697862,37	2339570,72	—	0,30	—
19	697867,15	2339531,79	697867,15	2339531,79	—	0,30	—
20	697877,88	2339443,05	697877,88	2339443,05	—	0,30	—
21	697882,46	2339417,72	697882,46	2339417,72	—	0,30	—
22	697898,61	2339261,90	697898,61	2339261,90	Картометри- ческий метод	1,00	—
1	698195,62	2339272,17	698195,62	2339272,17	Картометри- ческий метод	1,00	—
<b>П1(2)</b>							
23	697867,96	2339380,39	697867,96	2339380,39	Картометри- ческий метод	1,00	—
24	697864,70	2339414,96	697864,70	2339414,96	—	0,30	—
25	697860,88	2339442,80	697860,88	2339442,80	—	0,30	—

**ОПИСАНИЕ МЕСТОПОЛОЖЕНИЯ ГРАНИЦ**  
**территориальной зоны П1-производственная зона, реестровый номер 74:13-7.12**  
(наименование объекта, местоположение границ которого описано)

**Сведения о местоположении измененных (уточненных) границ объекта**

1	2	3	4	5	6	7	8
26	697850,30	2339529,04	697850,30	2339529,04	—	0,30	—
27	697846,29	2339569,58	697846,29	2339569,58	—	0,30	—
28	697844,34	2339586,45	697844,34	2339586,45	—	0,30	—
29	697843,40	2339595,84	697843,40	2339595,84	—	0,30	—
30	697840,37	2339624,49	697840,37	2339624,49	—	0,30	—
31	—	—	697837,63	2339644,53	Картометри- ческий метод	1,00	—
32	697596,98	2339630,10	697596,98	2339630,10	Картометри- ческий метод	1,00	—
33	697665,80	2339318,59	697665,80	2339318,59	Картометри- ческий метод	1,00	—
34	697771,40	2339353,41	697771,40	2339353,41	Картометри- ческий метод	1,00	—
23	697867,96	2339380,39	697867,96	2339380,39	Картометри- ческий метод	1,00	—
<b>П1(3)</b>							
35	—	—	697892,61	2339114,07	Картометри- ческий метод	1,00	—
36	697886,16	2339185,97	697886,16	2339185,97	Картометри- ческий метод	1,00	—
37	697869,13	2339368,20	697869,13	2339368,20	Картометри- ческий метод	1,00	—
38	697774,82	2339341,90	697774,82	2339341,90	Картометри- ческий метод	1,00	—
39	697674,10	2339308,75	697674,10	2339308,75	Картометри- ческий метод	1,00	—
40	697555,01	2339267,83	697555,01	2339267,83	Картометри- ческий метод	1,00	—
41	697609,46	2339094,81	697609,46	2339094,81	Картометри- ческий метод	1,00	—
42	697671,89	2339116,53	697671,89	2339116,53	—	0,30	—
43	697708,97	2339128,10	697708,97	2339128,10	—	0,30	—
44	697738,46	2339137,85	697738,46	2339137,85	—	0,30	—
45	697757,84	2339144,07	697757,84	2339144,07	—	0,30	—
46	—	—	697775,65	2339085,92	Картометри- ческий метод	5,00	—
47	—	—	697778,51	2339076,62	Картометри- ческий метод	1,00	—
35	—	—	697892,61	2339114,07	Картометри- ческий метод	1,00	—
<b>П1(4)</b>							
48	697455,71	2337984,34	697455,71	2337984,34	Картометри- ческий метод	1,00	—
49	697454,35	2337998,89	697454,35	2337998,89	Картометри- ческий метод	1,00	—
50	697450,63	2338015,54	697450,63	2338015,54	Картометри- ческий метод	1,00	—
51	697441,34	2338048,36	697441,34	2338048,36	Картометри- ческий метод	1,00	—
52	697410,72	2338148,59	697410,72	2338148,59	Картометри- ческий метод	1,00	—
53	697313,30	2338115,78	697313,30	2338115,78	—	0,30	—
54	697296,05	2338097,73	697296,05	2338097,73	—	0,30	—

**ОПИСАНИЕ МЕСТОПОЛОЖЕНИЯ ГРАНИЦ**  
**территориальной зоны П1-производственная зона, реестровый номер 74:13-7.12**  
(наименование объекта, местоположение границ которого описано)

**Сведения о местоположении измененных (уточненных) границ объекта**

1	2	3	4	5	6	7	8
55	—	—	697342,96	2337946,30	Картометрический метод	1,00	—
48	697455,71	2337984,34	697455,71	2337984,34	Картометрический метод	1,00	
<b>П1(5)</b>							
56	—	—	698337,86	2348032,11	—	0,30	—
57	—	—	698342,51	2348088,34	Картометрический метод	1,00	—
58	—	—	698512,94	2348136,64	Картометрический метод	1,00	—
59	—	—	698610,11	2348161,43	Картометрический метод	1,00	—
60	—	—	698599,63	2348440,76	Картометрический метод	1,00	—
61	—	—	698597,62	2348478,72	Картометрический метод	1,00	—
62	—	—	698565,91	2348466,49	—	0,50	—
63	—	—	698396,52	2348412,77	—	0,50	—
64	—	—	698058,83	2348290,41	—	0,50	—
65	—	—	698044,10	2348284,88	Картометрический метод	1,00	—
66	—	—	698045,52	2348274,97	—	0,30	—
67	—	—	698054,03	2348271,71	—	0,30	—
68	—	—	698055,73	2348271,74	—	0,30	—
69	—	—	698061,67	2348270,14	—	0,30	—
70	—	—	698066,79	2348267,67	—	0,30	—
71	—	—	698077,07	2348259,36	—	0,30	—
72	—	—	698086,51	2348251,04	—	0,30	—
73	—	—	698100,28	2348236,84	—	0,30	—
74	—	—	698113,97	2348226,89	—	0,30	—
75	—	—	698129,29	2348221,19	—	0,30	—
76	—	—	698154,02	2348209,71	—	0,30	—
77	—	—	698175,33	2348200,72	—	0,30	—
78	—	—	698190,70	2348191,63	—	0,30	—
79	—	—	698203,54	2348182,51	—	0,30	—
80	—	—	698219,81	2348170,05	—	0,30	—
81	—	—	698232,74	2348155,01	—	0,30	—
82	—	—	698238,81	2348144,94	—	0,30	—
83	—	—	698253,60	2348118,91	—	0,30	—
84	—	—	698262,28	2348103,80	—	0,30	—
85	—	—	698273,48	2348091,27	—	0,30	—
86	—	—	698282,95	2348081,25	—	0,30	—
87	—	—	698307,84	2348058,76	—	0,30	—
88	—	—	698320,74	2348045,40	—	0,30	—
89	—	—	698322,46	2348042,89	—	0,30	—
56	—	—	698337,86	2348032,11	—	0,30	—
<b>П1(6)</b>							
90	—	—	697218,25	2347818,74	—	0,30	—
91	—	—	697204,26	2347864,15	—	0,30	—
92	—	—	697200,00	2347876,76	Картометрический метод	1,00	—
93	—	—	697272,12	2347904,45	Картометрический метод	1,00	—
94	—	—	697244,11	2347988,74	Картометрический метод	1,00	—

**ОПИСАНИЕ МЕСТОПОЛОЖЕНИЯ ГРАНИЦ****территориальной зоны П1-производственная зона, реестровый номер 74:13-7.12**

(наименование объекта, местоположение границ которого описано)

**Сведения о местоположении измененных (уточненных) границ объекта**

1	2	3	4	5	6	7	8
95	—	—	697191,74	2347969,37	Картометрический метод	1,00	—
96	—	—	696846,71	2347837,47	Картометрический метод	1,00	—
97	—	—	696907,00	2347699,83	Картометрический метод	1,00	—
90	—	—	697218,25	2347818,74	—	0,30	—

**3. Сведения о характерных точках части (частей) границы объекта**

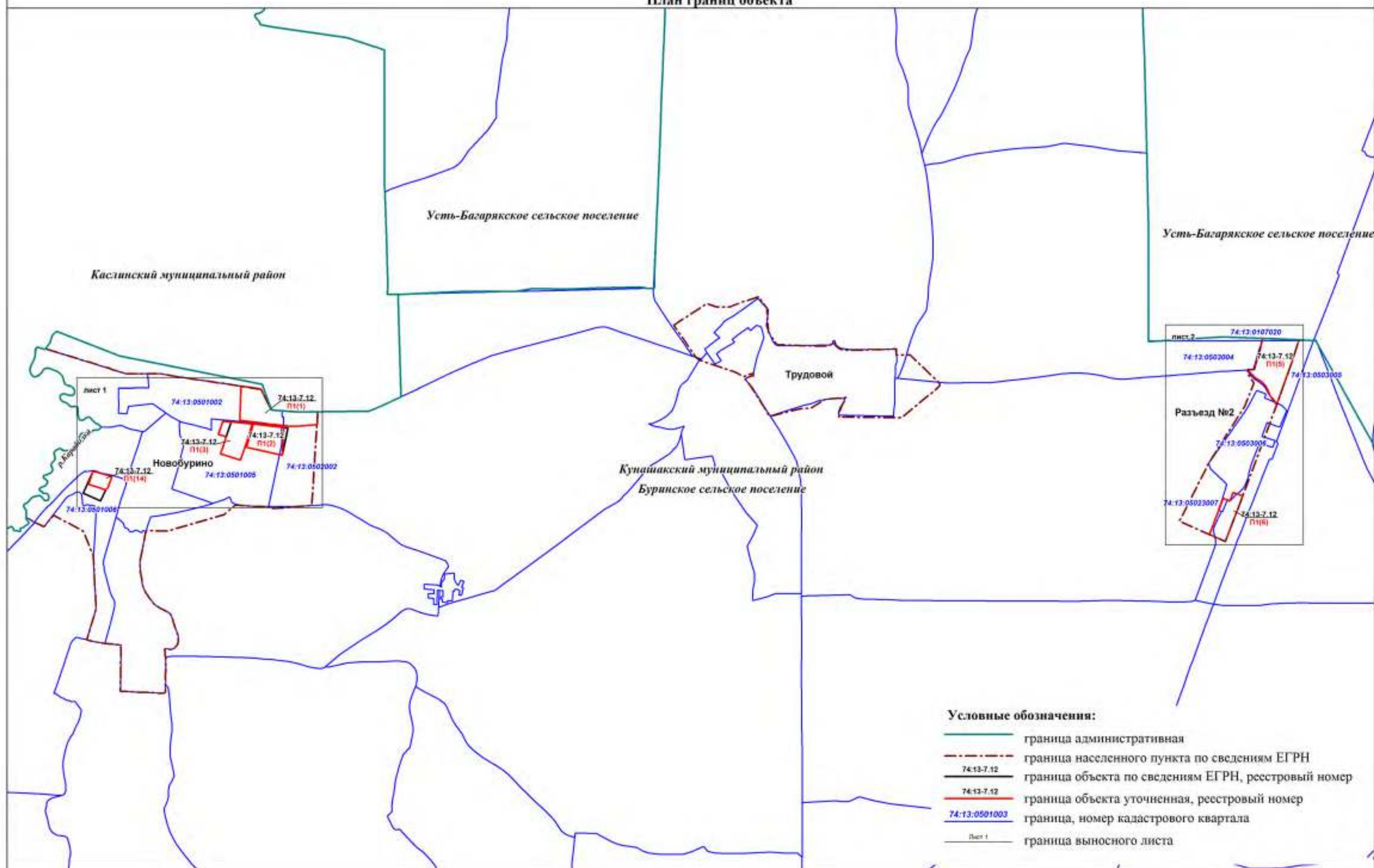
Часть №

Обозначение характерных точек границ	Существующие координаты, м		Измененные (уточненные) координаты, м		Метод определения координат характерной точки	Средняя квадратическая погрешность положения характерной точки (M <sub>t</sub> ), м	Описание обозначения точки на местности (при наличии)
	X	Y	X	Y			
1	2	3	4	5	6	7	8
—	—	—	—	—	—	—	—

**ОПИСАНИЕ МЕСТОПОЛОЖЕНИЯ ГРАНИЦ**  
**территориальной зоны П1 - производственная зона, реестровый номер 74:13-7.12**

(наименование объекта)

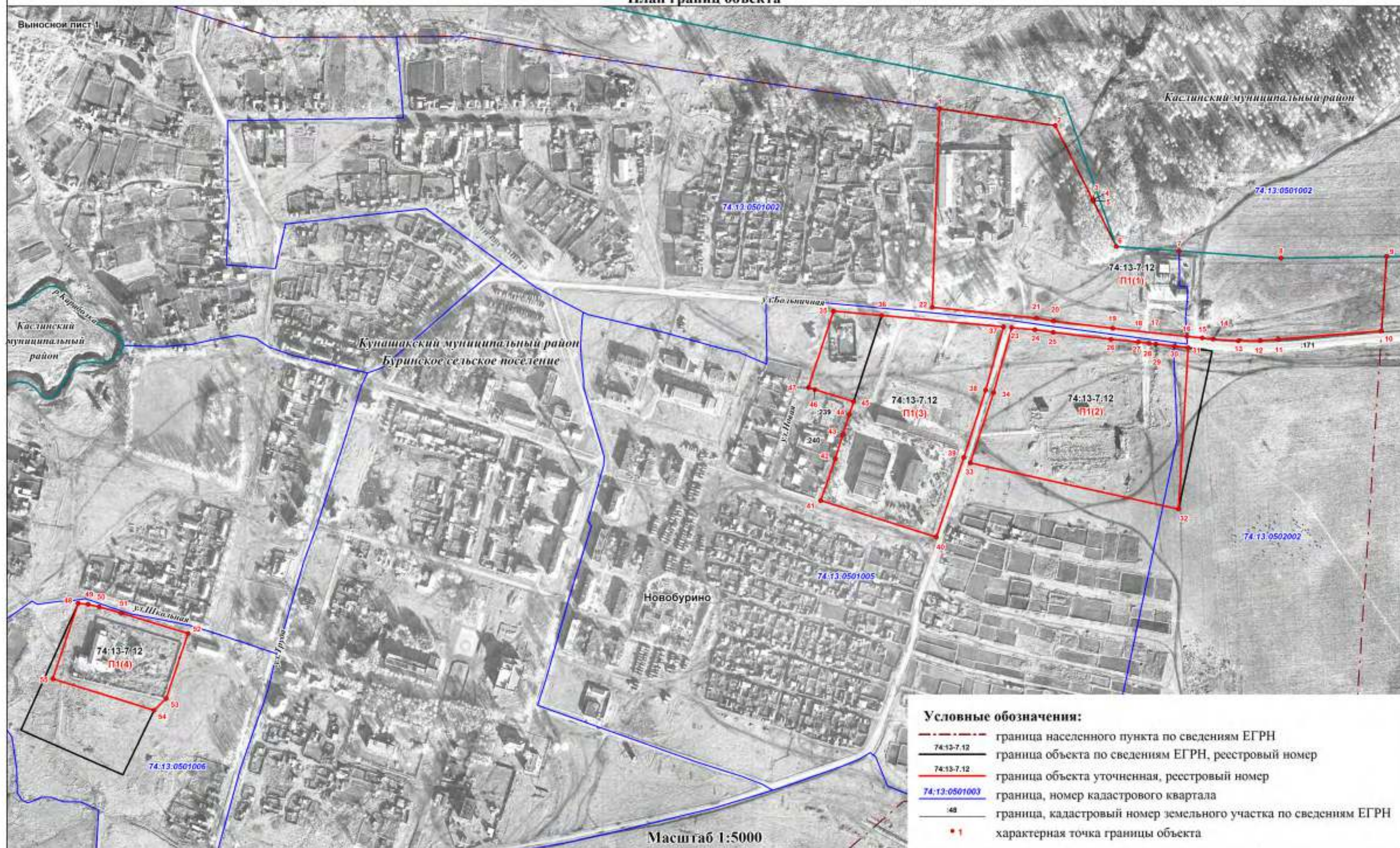
**План грании объекта**





**ОПИСАНИЕ МЕСТОПОЛОЖЕНИЯ ГРАНИЦ**  
территориальной зоны П1 - производственная зона, реестровый номер 74:13-7.12

### План границ объекта









**ОПИСАНИЕ МЕСТОПОЛОЖЕНИЯ ГРАНИЦ****территориальной зоны П1- производственная зона, реестровый номер 74:13-7.12**

(наименование объекта, местоположение границ которого описано)

**Текстовое описание местоположения границ территориальных зон**

Прохождение границы		Описание прохождения границы
от точки	до точки	
1	2	3
—	—	—

## ОПИСАНИЕ МЕСТОПОЛОЖЕНИЯ ГРАНИЦ

территориальной зоны Т- зона транспортной инфраструктуры, реестровый номер 74:13-7.27

(наименование объекта, местоположение границ которого описано)

## Сведения об объекте

№ п/п	Характеристики объекта	Описание характеристик
1	2	3
1	Местоположение объекта	Челябинская область, Кунашакский муниципальный район, Буринское сельское поселение, с.Новобурино
2	Площадь объекта $\pm$ величина погрешности определения площади ( $P \pm \Delta P$ )	171875 $\pm$ 1451 кв.м
3	Иные характеристики объекта	<p>Правила землепользования и застройки Буринского сельского поселения Кунашакского муниципального района Челябинской области, утвержденные решением Собранием депутатов Кунашакского муниципального района Челябинской области от 13.02.2019г. №12: виды разрешенного использования земельных участков, расположенных в территориальной зоне "Т"-зона транспортной инфраструктуры:</p> <p><b>1.Основные виды разрешенного использования:</b></p> <p>7.0 Транспорт</p> <p>3.1 Коммунальное обслуживание</p> <p>4.9 Обслуживание автотранспорта</p> <p>4.9.1 Объекты придорожного сервиса</p> <p>7.2 Автомобильный транспорт</p> <p>7.5 Трубопроводный транспорт</p> <p>11.0 Водные объекты</p> <p>12.0 Земельные участки (территории) общего пользования</p> <p><b>2. Условно разрешенные виды использования:</b></p> <p>6.9 Склады</p> <p><b>3. Вспомогательные виды разрешенного использования:</b></p> <p>2.7.1 Объекты гаражного назначения</p> <p><b>Предельные (минимальные и (или) максимальные) размеры земельных участков и предельные параметры разрешенного строительства, реконструкции объектов капитального строительства</b></p> <p>1. Минимальные отступы от границ земельных участков в целях определения мест допустимого размещения зданий, строений, сооружений, за пределами которых запрещено строительство зданий, строений, сооружений— не подлежит установлению при соблюдении Федерального закона от 22.07.2008 N 123-ФЗ "Технический регламент о требованиях пожарной безопасности".</p> <p>2. Предельное количество этажей зданий, строений, сооружений-не подлежит установлению.</p> <p>3. Предельные (минимальные и (или) максимальные) размеры земельных участков, максимальный процент застройки в границах земельного участка, определяемый как отношение суммарной площади земельного участка, которая может быть застроена, ко всей площади земельного участка- см. Таблицу 10 ПЗЗ Буринского СП Кунашакского МР Челябинской области (Раздел III Градостроительные регламенты).</p> <p><b>Примечания:</b></p> <p>1. При проходе коммуникаций через земельные участки, не находящиеся в государственной или муниципальной собственности, для использования этих участков в целях эксплуатации и ремонта коммуникаций необходимо установление публичных сервитутов (Земельный Кодекс (ст.23); Градостроительный Кодекс (ст.43).</p> <p>2. Использование земель, входящих в охранную зону, в иных целях - по согласованию с собственниками сетей.</p>



**ОПИСАНИЕ МЕСТОПОЛОЖЕНИЯ ГРАНИЦ****территориальной зоны Т- зона транспортной инфраструктуры, реестровый номер 74:13-7.27**

(наименование объекта, местоположение границ которого описано)

**Сведения о местоположении границ объекта****1. Система координат —****2. Сведения о характерных точках границ объекта**

Обозначение характерных точек границ	Координаты, м		Метод определения координат характерной точки	Средняя квадратичес- кая погрешность положения характерной точки (M <sub>t</sub> ), м	Описание обозначения точки на местности (при наличии)
	X	Y			
1	2	3	4	5	6
—	—	—	—	—	—

**3. Сведения о характерных точках части (частей) границы объекта**

Обозначение характерных точек части границы	Координаты, м		Метод определения координат характерной точки	Средняя квадратическая погрешность положения характерной точки (M <sub>t</sub> ), м	Описание обозначения точки на местности (при наличии)
	X	Y			
1	2	3	4	5	6
Часть №					
—	—	—	—	—	—

**ОПИСАНИЕ МЕСТОПОЛОЖЕНИЯ ГРАНИЦ****территориальной зоны Т- зона транспортной инфраструктуры, реестровый номер 74:13-7.27**

(наименование объекта, местоположение границ которого описано)

**Сведения о местоположении измененных (уточненных) границ объекта****1. Система координат МСК-74, зона 2****2. Сведения о характерных точках границ объекта**

Обозначение характерных точек границ	Существующие координаты, м		Измененные (уточненные) координаты, м		Метод определения координат характерной точки	Средняя квадрати- ческая погреш- ность положения характер- ной точки (M <sub>t</sub> ), м	Описание обозначе- ния точки на местности (при наличии)
	X	Y	X	Y			
1	2	3	4	5	6	7	8
1	—	—	698337,92	2338161,01	Картометри- ческий метод	1,00	—
2	—	—	698334,36	2338172,47	Картометри- ческий метод	1,00	—
3	—	—	698316,79	2338167,13	Картометри- ческий метод	1,00	—
4	—	—	698297,23	2338164,16	Картометри- ческий метод	1,00	—
5	—	—	698285,34	2338164,16	Картометри- ческий метод	1,00	—
6	—	—	698275,51	2338164,99	Картометри- ческий метод	1,00	—
7	—	—	698261,74	2338169,41	Картометри- ческий метод	1,00	—
8	698201,01	2338196,42	698201,01	2338196,42	Картометри- ческий метод	1,00	—
9	698090,70	2338249,19	698090,70	2338249,19	Картометри- ческий метод	1,00	—
10	698031,61	2338279,55	698031,61	2338279,55	Картометри- ческий метод	1,00	—
11	698020,52	2338283,99	698020,52	2338283,99	Картометри- ческий метод	1,00	—
12	698009,80	2338287,09	698009,80	2338287,09	Картометри- ческий метод	1,00	—
13	697998,59	2338288,38	697998,59	2338288,38	Картометри- ческий метод	1,00	—
14	697964,65	2338285,10	697964,65	2338285,10	Картометри- ческий метод	1,00	—
15	697931,44	2338281,81	697931,44	2338281,81	Картометри- ческий метод	1,00	—
16	697868,33	2338272,52	697868,33	2338272,52	Картометри- ческий метод	1,00	—
17	697850,34	2338271,81	697850,34	2338271,81	Картометри- ческий метод	1,00	—
18	697839,78	2338272,78	697839,78	2338272,78	Картометри- ческий метод	1,00	—
19	697836,33	2338274,67	697836,33	2338274,67	Картометри- ческий метод	1,00	—
20	697830,51	2338284,32	697830,51	2338284,32	Картометри- ческий метод	1,00	—
21	697802,87	2338360,95	697802,87	2338360,95	Картометри- ческий метод	1,00	—

**ОПИСАНИЕ МЕСТОПОЛОЖЕНИЯ ГРАНИЦ****территориальной зоны Т- зона транспортной инфраструктуры, реестровый номер 74:13-7.27**

(наименование объекта, местоположение границ которого описано)

**Сведения о местоположении измененных (уточненных) границ объекта**

1	2	3	4	5	6	7	8
22	697791,12	2338398,02	697791,12	2338398,02	Картометрический метод	1,00	—
23	697879,56	2338506,97	697879,56	2338506,97	Картометрический метод	1,00	—
24	697942,45	2338584,45	697942,45	2338584,45	Картометрический метод	1,00	—
25	697948,98	2338598,17	697948,98	2338598,17	Картометрический метод	1,00	—
26	697950,92	2338611,76	697950,92	2338611,76	Картометрический метод	1,00	—
27	697949,78	2338634,89	697949,78	2338634,89	Картометрический метод	1,00	—
28	697942,35	2338704,03	697942,35	2338704,03	Картометрический метод	1,00	—
29	—	—	697931,58	2338850,61	Картометрический метод	1,00	—
30	—	—	697999,73	2338844,83	Картометрический метод	1,00	—
31	—	—	698070,47	2338849,95	Картометрический метод	1,00	—
32	—	—	698116,12	2338855,53	Картометрический метод	1,00	—
33	—	—	698175,62	2338868,64	Картометрический метод	1,00	—
34	—	—	698183,55	2338867,22	Картометрический метод	1,00	—
35	—	—	698259,79	2338835,65	Картометрический метод	1,00	—
36	—	—	698257,76	2338849,46	Картометрический метод	1,00	—
37	—	—	698186,28	2338878,93	Картометрический метод	1,00	—
38	—	—	698174,02	2338880,60	Картометрический метод	1,00	—
39	—	—	698113,08	2338867,24	—	0,30	—
40	—	—	698069,06	2338862,00	Картометрический метод	1,00	—
41	—	—	698000,31	2338856,05	Картометрический метод	1,00	—
42	697930,47	2338865,70	697930,69	2338862,73	Картометрический метод	1,00	—
43	697927,17	2338919,96	697927,17	2338919,96	Картометрический метод	1,00	—
44	697898,61	2339261,90	697898,61	2339261,90	Картометрический метод	1,00	—
45	697882,46	2339417,72	697882,46	2339417,72	—	0,30	—
46	697877,88	2339443,05	697877,88	2339443,05	—	0,30	—
47	697867,15	2339531,79	697867,15	2339531,79	—	0,30	—
48	697862,37	2339570,72	697862,37	2339570,72	—	0,30	—
49	697860,39	2339589,29	697860,39	2339589,29	—	0,30	—
50	697854,54	2339642,53	697854,54	2339642,53	—	0,30	—
51	697852,51	2339665,36	697852,51	2339665,36	—	0,30	—
52	697850,57	2339681,42	697850,57	2339681,42	—	0,30	—
53	697848,31	2339719,49	697848,31	2339719,49	—	0,30	—
54	697848,66	2339752,52	697848,66	2339752,52	—	0,30	—



**ОПИСАНИЕ МЕСТОПОЛОЖЕНИЯ ГРАНИЦ****территориальной зоны Т- зона транспортной инфраструктуры, реестровый номер 74:13-7.27**

(наименование объекта, местоположение границ которого описано)

**Сведения о местоположении измененных (уточненных) границ объекта**

1	2	3	4	5	6	7	8
55	697850,80	2339779,65	697850,80	2339779,65	—	0,30	—
56	697862,94	2339933,74	697862,94	2339933,74	Картометри- ческий метод	1,00	—
57	697845,54	2339932,60	697845,54	2339932,60	Картометри- ческий метод	1,00	—
58	697833,00	2339781,07	697833,00	2339781,07	—	0,30	—
59	697831,70	2339753,95	697831,70	2339753,95	—	0,30	—
60	697831,35	2339720,93	697831,35	2339720,93	—	0,30	—
61	697832,80	2339680,31	697832,80	2339680,31	—	0,30	—
62	—	—	697837,63	2339644,53	Картометри- ческий метод	1,00	—
63	697840,37	2339624,49	697840,37	2339624,49	—	0,30	—
64	697843,40	2339595,84	697843,40	2339595,84	—	0,30	—
65	697844,34	2339586,45	697844,34	2339586,45	—	0,30	—
66	697846,29	2339569,58	697846,29	2339569,58	—	0,30	—
67	697850,30	2339529,04	697850,30	2339529,04	—	0,30	—
68	697860,88	2339442,80	697860,88	2339442,80	—	0,30	—
69	697864,70	2339414,96	697864,70	2339414,96	—	0,30	—
70	697867,96	2339380,39	697867,96	2339380,39	Картометри- ческий метод	1,00	—
71	697771,40	2339353,41	697771,40	2339353,41	Картометри- ческий метод	1,00	—
72	697665,80	2339318,59	697665,80	2339318,59	Картометри- ческий метод	1,00	—
73	697463,48	2339248,45	697463,48	2339248,45	Картометри- ческий метод	1,00	—
74	697417,23	2339241,46	697417,23	2339241,46	Картометри- ческий метод	1,00	—
75	697381,60	2339231,07	697381,60	2339231,07	Картометри- ческий метод	1,00	—
76	697318,22	2339207,63	697318,22	2339207,63	Картометри- ческий метод	1,00	—
77	697260,50	2339184,80	697260,50	2339184,80	Картометри- ческий метод	1,00	—
78	697246,22	2339176,70	697246,22	2339176,70	Картометри- ческий метод	1,00	—
79	697236,76	2339170,22	697236,76	2339170,22	Картометри- ческий метод	1,00	—
80	697228,50	2339163,32	697228,50	2339163,32	Картометри- ческий метод	1,00	—
81	697222,92	2339155,39	697222,92	2339155,39	Картометри- ческий метод	1,00	—
82	697166,54	2338995,91	697166,54	2338995,91	Картометри- ческий метод	1,00	—
83	697134,26	2338878,18	697134,26	2338878,18	Картометри- ческий метод	1,00	—
84	697101,18	2338716,62	697101,18	2338716,62	Картометри- ческий метод	1,00	—
85	697073,61	2338565,03	697073,61	2338565,03	Картометри- ческий метод	1,00	—
86	697067,74	2338526,00	697067,74	2338526,00	Картометри- ческий метод	1,00	—
87	697064,21	2338501,55	697064,21	2338501,55	Картометри- ческий метод	1,00	—

**ОПИСАНИЕ МЕСТОПОЛОЖЕНИЯ ГРАНИЦ****территориальной зоны Т- зона транспортной инфраструктуры, реестровый номер 74:13-7.27**

(наименование объекта, местоположение границ которого описано)

**Сведения о местоположении измененных (уточненных) границ объекта**

1	2	3	4	5	6	7	8
88	697057,49	2338483,46	697057,49	2338483,46	Картометрический метод	1,00	—
89	697041,97	2338475,27	697041,97	2338475,27	Картометрический метод	1,00	—
90	696942,13	2338443,98	696942,13	2338443,98	Картометрический метод	1,00	—
91	696930,11	2338441,30	696930,11	2338441,30	Картометрический метод	1,00	—
92	696780,01	2338406,67	696780,01	2338406,67	Картометрический метод	1,00	—
93	696671,71	2338391,10	696671,71	2338391,10	Картометрический метод	1,00	—
94	696661,42	2338390,13	696661,42	2338390,13	Картометрический метод	1,00	—
95	696642,20	2338390,13	696642,20	2338390,13	Картометрический метод	1,00	—
96	696625,73	2338391,29	696625,73	2338391,29	Картометрический метод	1,00	—
97	696570,11	2338398,10	696570,11	2338398,10	Картометрический метод	1,00	—
98	696501,65	2338409,60	696501,65	2338409,60	Картометрический метод	1,00	—
99	696478,36	2338414,53	696478,36	2338414,53	Картометрический метод	1,00	—
100	696441,02	2338424,17	696441,02	2338424,17	Картометрический метод	1,00	—
101	696421,38	2338433,18	696421,38	2338433,18	Картометрический метод	1,00	—
102	696399,21	2338444,65	696399,21	2338444,65	Картометрический метод	1,00	—
103	696379,51	2338457,95	696379,51	2338457,95	Картометрический метод	1,00	—
104	696357,28	2338473,72	696357,28	2338473,72	Картометрический метод	1,00	—
105	696319,53	2338503,65	696319,53	2338503,65	Картометрический метод	1,00	—
106	696298,07	2338521,03	696298,07	2338521,03	Картометрический метод	1,00	—
107	696280,83	2338543,68	696280,83	2338543,68	Картометрический метод	1,00	—
108	696267,79	2338566,38	696267,79	2338566,38	Картометрический метод	1,00	—
109	696253,00	2338592,36	696253,00	2338592,36	Картометрический метод	1,00	—
110	696242,60	2338612,50	696242,60	2338612,50	Картометрический метод	1,00	—
111	696231,26	2338635,24	696231,26	2338635,24	Картометрический метод	1,00	—
112	696224,28	2338647,03	696224,28	2338647,03	Картометрический метод	1,00	—
113	696209,69	2338660,31	696209,69	2338660,31	Картометрический метод	1,00	—
114	696188,34	2338670,19	696188,34	2338670,19	Картометрический метод	1,00	—

**ОПИСАНИЕ МЕСТОПОЛОЖЕНИЯ ГРАНИЦ****территориальной зоны Т- зона транспортной инфраструктуры, реестровый номер 74:13-7.27**

(наименование объекта, местоположение границ которого описано)

**Сведения о местоположении измененных (уточненных) границ объекта**

1	2	3	4	5	6	7	8
115	696167,93	2338677,49	696167,93	2338677,49	Картометрический метод	1,00	—
116	696141,52	2338684,69	696141,52	2338684,69	Картометрический метод	1,00	—
117	696126,24	2338690,37	696126,24	2338690,37	Картометрический метод	1,00	—
118	696103,23	2338697,62	696103,23	2338697,62	Картометрический метод	1,00	—
119	696071,75	2338709,85	696071,75	2338709,85	Картометрический метод	1,00	—
120	696047,14	2338717,18	696047,14	2338717,18	Картометрический метод	1,00	—
121	696030,14	2338722,15	696030,14	2338722,15	Картометрический метод	1,00	—
122	696016,02	2338724,13	696016,02	2338724,13	Картометрический метод	1,00	—
123	695997,04	2338725,05	695997,04	2338725,05	Картометрический метод	1,00	—
124	695984,07	2338724,87	695984,07	2338724,87	Картометрический метод	1,00	—
125	695972,88	2338723,94	695972,88	2338723,94	Картометрический метод	1,00	—
126	695958,12	2338720,91	695958,12	2338720,91	Картометрический метод	1,00	—
127	695943,00	2338714,09	695943,00	2338714,09	Картометрический метод	1,00	—
128	695932,96	2338705,33	695932,96	2338705,33	Картометрический метод	1,00	—
129	695924,83	2338696,98	695924,83	2338696,98	Картометрический метод	1,00	—
130	695917,89	2338685,48	695917,89	2338685,48	Картометрический метод	1,00	—
131	695913,23	2338671,99	695913,23	2338671,99	Картометрический метод	1,00	—
132	695911,59	2338654,48	695911,59	2338654,48	Картометрический метод	1,00	—
133	695913,09	2338621,64	695913,09	2338621,64	Картометрический метод	1,00	—
134	695919,98	2338575,89	695919,98	2338575,89	Картометрический метод	1,00	—
135	695922,15	2338544,82	695922,15	2338544,82	Картометрический метод	1,00	—
136	695927,63	2338424,53	695927,63	2338424,53	Картометрический метод	1,00	—
137	695937,85	2338264,28	695937,85	2338264,28	Картометрический метод	1,00	—
138	695940,70	2338227,21	695940,70	2338227,21	Картометрический метод	1,00	—
139	695944,36	2338227,05	695944,36	2338227,05	Картометрический метод	1,00	—
140	695956,63	2338088,43	695956,63	2338088,43	Картометрический метод	1,00	—
141	695979,49	2337971,07	695979,49	2337971,07	Картометрический метод	1,00	—



**ОПИСАНИЕ МЕСТОПОЛОЖЕНИЯ ГРАНИЦ****территориальной зоны Т- зона транспортной инфраструктуры, реестровый номер 74:13-7.27**

(наименование объекта, местоположение границ которого описано)

**Сведения о местоположении измененных (уточненных) границ объекта**

1	2	3	4	5	6	7	8
142	695991,10	2337930,54	695991,10	2337930,54	Картометрический метод	1,00	—
143	695998,49	2337932,78	695998,49	2337932,78	Картометрический метод	1,00	—
144	695986,88	2337971,87	695986,88	2337971,87	Картометрический метод	1,00	—
145	695964,65	2338082,29	695964,65	2338082,29	Картометрический метод	1,00	—
146	696190,85	2338138,01	696190,85	2338138,01	Картометрический метод	1,00	—
147	696310,37	2338163,34	696310,37	2338163,34	Картометрический метод	1,00	—
148	696429,43	2338119,08	696429,43	2338119,08	Картометрический метод	1,00	—
149	696619,71	2338061,55	696619,71	2338061,55	Картометрический метод	1,00	—
150	696633,08	2338059,39	696633,08	2338059,39	—	0,30	—
151	696671,97	2338060,51	696671,97	2338060,51	—	0,30	—
152	696693,23	2338065,48	696693,23	2338065,48	Картометрический метод	1,00	—
153	696835,60	2338106,17	696835,60	2338106,17	Картометрический метод	1,00	—
154	696948,65	2338140,98	696948,65	2338140,98	Картометрический метод	1,00	—
155	697044,69	2338169,62	697044,69	2338169,62	Картометрический метод	1,00	—
156	697247,96	2338226,27	697247,96	2338226,27	Картометрический метод	1,00	—
157	697380,16	2338265,71	697380,16	2338265,71	Картометрический метод	1,00	—
158	697410,72	2338148,59	697410,72	2338148,59	Картометрический метод	1,00	—
159	697441,34	2338048,36	697441,34	2338048,36	Картометрический метод	1,00	—
160	697450,63	2338015,54	697450,63	2338015,54	Картометрический метод	1,00	—
161	697454,35	2337998,89	697454,35	2337998,89	Картометрический метод	1,00	—
162	697455,71	2337984,34	697455,71	2337984,34	Картометрический метод	1,00	—
163	697452,12	2337952,59	697452,12	2337952,59	Картометрический метод	1,00	—
164	697445,99	2337913,42	697445,99	2337913,42	Картометрический метод	1,00	—
165	697442,62	2337900,62	697442,62	2337900,62	Картометрический метод	1,00	—
166	697430,64	2337879,78	697430,64	2337879,78	Картометрический метод	1,00	—
167	697401,05	2337841,77	697401,05	2337841,77	Картометрический метод	1,00	—
168	697350,62	2337791,33	697350,62	2337791,33	Картометрический метод	1,00	—
169	697350,85	2337785,64	697350,85	2337785,64	Картометрический метод	1,00	—

**ОПИСАНИЕ МЕСТОПОЛОЖЕНИЯ ГРАНИЦ****территориальной зоны Т- зона транспортной инфраструктуры, реестровый номер 74:13-7.27**

(наименование объекта, местоположение границ которого описано)

**Сведения о местоположении измененных (уточненных) границ объекта**

1	2	3	4	5	6	7	8
170	697344,82	2337785,53	697344,82	2337785,53	Картометрический метод	1,00	—
171	697297,82	2337738,53	697297,82	2337738,53	Картометрический метод	1,00	—
172	697195,30	2337639,83	697195,30	2337639,83	Картометрический метод	1,00	—
173	697085,71	2337538,84	697085,71	2337538,84	Картометрический метод	1,00	—
174	697015,59	2337473,05	697015,59	2337473,05	Картометрический метод	1,00	—
175	697021,01	2337461,64	697021,01	2337461,64	Картометрический метод	1,00	—
176	697094,02	2337530,18	697094,02	2337530,18	Картометрический метод	1,00	—
177	697203,23	2337630,83	697203,23	2337630,83	Картометрический метод	1,00	—
178	697306,38	2337730,13	697306,38	2337730,13	Картометрический метод	1,00	—
179	697410,26	2337834,06	697410,26	2337834,06	Картометрический метод	1,00	—
180	697440,83	2337873,44	697440,83	2337873,44	Картометрический метод	1,00	—
181	697454,00	2337896,70	697454,00	2337896,70	Картометрический метод	1,00	—
182	697457,80	2337911,26	697457,80	2337911,26	Картометрический метод	1,00	—
183	697464,00	2337950,86	697464,00	2337950,86	Картометрический метод	1,00	—
184	697467,68	2337983,41	697467,68	2337983,41	Картометрический метод	1,00	—
185	697467,51	2337991,63	697467,51	2337991,63	Картометрический метод	1,00	—
186	697466,15	2338001,10	697466,15	2338001,10	Картометрический метод	1,00	—
187	697462,15	2338018,92	697462,15	2338018,92	Картометрический метод	1,00	—
188	697452,91	2338051,55	697452,91	2338051,55	Картометрический метод	1,00	—
189	697422,20	2338152,09	697422,20	2338152,09	Картометрический метод	1,00	—
190	697391,65	2338269,19	697391,65	2338269,19	Картометрический метод	1,00	—
191	697767,61	2338385,45	697767,61	2338385,45	Картометрический метод	1,00	—
192	697780,55	2338391,63	697780,55	2338391,63	Картометрический метод	1,00	—
193	697791,52	2338357,06	697791,52	2338357,06	Картометрический метод	1,00	—
194	697819,96	2338278,58	697819,96	2338278,58	Картометрический метод	1,00	—
195	697829,15	2338264,93	697829,15	2338264,93	Картометрический метод	1,00	—
196	697836,48	2338261,21	697836,48	2338261,21	Картометрический метод	1,00	—

**ОПИСАНИЕ МЕСТОПОЛОЖЕНИЯ ГРАНИЦ****территориальной зоны Т- зона транспортной инфраструктуры, реестровый номер 74:13-7.27**

(наименование объекта, местоположение границ которого описано)

**Сведения о местоположении измененных (уточненных) границ объекта**

1	2	3	4	5	6	7	8
197	697850,70	2338259,81	697850,70	2338259,81	Картометрический метод	1,00	—
198	697869,77	2338260,61	697869,77	2338260,61	Картометрический метод	1,00	—
199	697932,76	2338269,88	697932,76	2338269,88	Картометрический метод	1,00	—
200	697999,07	2338276,37	697999,07	2338276,37	Картометрический метод	1,00	—
201	698007,87	2338275,24	698007,87	2338275,24	Картометрический метод	1,00	—
202	698016,34	2338272,74	698016,34	2338272,74	Картометрический метод	1,00	—
203	698025,91	2338268,98	698025,91	2338268,98	Картометрический метод	1,00	—
204	698085,81	2338238,23	698085,81	2338238,23	Картометрический метод	1,00	—
205	698195,54	2338185,74	698195,54	2338185,74	Картометрический метод	1,00	—
206	—	—	698257,72	2338158,10	Картометрический метод	1,00	—
207	—	—	698273,82	2338153,09	Картометрический метод	1,00	—
208	—	—	698284,58	2338152,18	Картометрический метод	1,00	—
209	—	—	698298,58	2338152,23	Картометрический метод	1,00	—
210	—	—	698319,87	2338155,52	Картометрический метод	1,00	—
1	—	—	698337,92	2338161,01	Картометрический метод	1,00	—
211	697375,11	2338285,15	697375,11	2338285,15	Картометрический метод	1,00	—
212	697334,52	2338414,78	697334,52	2338414,78	—	0,10	—
213	697313,84	2338475,81	697313,84	2338475,81	—	0,10	—
214	697311,20	2338483,52	697311,20	2338483,52	—	0,10	—
215	697275,77	2338614,72	697275,77	2338614,72	—	0,10	—
216	697263,32	2338659,88	697263,32	2338659,88	Картометрический метод	1,00	—
217	697289,65	2338668,38	697289,65	2338668,38	Картометрический метод	1,00	—
218	—	—	697295,61	2338670,15	Картометрический метод	1,00	—
219	—	—	697257,94	2338779,08	Картометрический метод	1,00	—
220	—	—	697213,02	2338907,08	Картометрический метод	1,00	—
221	—	—	697191,60	2338974,50	Картометрический метод	1,00	—
222	697177,92	2338992,08	697181,23	2339001,50	Картометрический метод	1,00	—
223	697146,00	2338875,68	697146,00	2338875,68	Картометрический метод	1,00	—
224	697112,98	2338714,42	697112,98	2338714,42	Картометрический метод	1,00	—



**ОПИСАНИЕ МЕСТОПОЛОЖЕНИЯ ГРАНИЦ****территориальной зоны Т- зона транспортной инфраструктуры, реестровый номер 74:13-7.27**

(наименование объекта, местоположение границ которого описано)

**Сведения о местоположении измененных (уточненных) границ объекта**

1	2	3	4	5	6	7	8
225	697085,46	2338563,13	697085,46	2338563,13	Картометрический метод	1,00	—
226	697079,65	2338524,52	697079,65	2338524,52	Картометрический метод	1,00	—
227	697075,75	2338498,24	697075,75	2338498,24	Картометрический метод	1,00	—
228	697066,77	2338475,56	697066,77	2338475,56	Картометрический метод	1,00	—
229	697046,37	2338464,10	697046,37	2338464,10	Картометрический метод	1,00	—
230	696944,86	2338432,29	696944,86	2338432,29	Картометрический метод	1,00	—
231	696932,20	2338429,49	696932,20	2338429,49	Картометрический метод	1,00	—
232	696781,80	2338394,81	696781,80	2338394,81	Картометрический метод	1,00	—
233	696673,28	2338379,20	696673,28	2338379,20	Картометрический метод	1,00	—
234	696662,40	2338378,17	696662,40	2338378,17	Картометрический метод	1,00	—
235	696641,43	2338378,15	696641,43	2338378,15	Картометрический метод	1,00	—
236	696624,33	2338379,37	696624,33	2338379,37	Картометрический метод	1,00	—
237	696553,76	2338389,97	696553,76	2338389,97	Картометрический метод	1,00	—
238	696499,87	2338397,73	696499,87	2338397,73	Картометрический метод	1,00	—
239	696478,91	2338401,31	696478,91	2338401,31	Картометрический метод	1,00	—
240	696458,13	2338407,02	696458,13	2338407,02	Картометрический метод	1,00	—
241	696437,31	2338412,95	696437,31	2338412,95	Картометрический метод	1,00	—
242	696414,08	2338422,13	696414,08	2338422,13	Картометрический метод	1,00	—
243	696376,55	2338445,54	696376,55	2338445,54	Картометрический метод	1,00	—
244	696333,35	2338478,70	696333,35	2338478,70	Картометрический метод	1,00	—
245	696305,68	2338499,27	696305,68	2338499,27	Картометрический метод	1,00	—
246	696284,40	2338519,08	696284,40	2338519,08	Картометрический метод	1,00	—
247	696273,68	2338532,20	696273,68	2338532,20	Картометрический метод	1,00	—
248	696255,00	2338564,37	696255,00	2338564,37	Картометрический метод	1,00	—
249	696235,88	2338604,07	696235,88	2338604,07	Картометрический метод	1,00	—
250	696217,81	2338636,88	696217,81	2338636,88	Картометрический метод	1,00	—
251	696204,31	2338650,24	696204,31	2338650,24	Картометрический метод	1,00	—

**ОПИСАНИЕ МЕСТОПОЛОЖЕНИЯ ГРАНИЦ****территориальной зоны Т- зона транспортной инфраструктуры, реестровый номер 74:13-7.27**

(наименование объекта, местоположение границ которого описано)

**Сведения о местоположении измененных (уточненных) границ объекта**

1	2	3	4	5	6	7	8
252	696190,47	2338657,73	696190,47	2338657,73	Картометрический метод	1,00	—
253	696172,22	2338663,19	696172,22	2338663,19	Картометрический метод	1,00	—
254	696144,43	2338670,40	696144,43	2338670,40	Картометрический метод	1,00	—
255	696156,64	2338524,52	696156,64	2338524,52	—	0,10	—
256	696159,94	2338493,80	696159,94	2338493,80	—	0,10	—
257	696181,40	2338262,97	696181,40	2338262,97	Картометрический метод	1,00	—
258	696193,31	2338159,05	696193,31	2338159,05	Картометрический метод	1,00	—
259	696309,26	2338183,49	696309,26	2338183,49	Картометрический метод	1,00	—
260	696312,86	2338183,52	696312,86	2338183,52	Картометрический метод	1,00	—
261	696435,67	2338138,09	696435,67	2338138,09	Картометрический метод	1,00	—
262	696619,61	2338081,55	696619,61	2338081,55	Картометрический метод	1,00	—
263	696634,40	2338079,44	696634,40	2338079,44	Картометрический метод	1,00	—
264	696669,43	2338080,45	696669,43	2338080,45	Картометрический метод	1,00	—
265	696830,24	2338125,43	696830,24	2338125,43	Картометрический метод	1,00	—
266	696942,54	2338160,02	696942,54	2338160,02	Картометрический метод	1,00	—
267	697039,95	2338189,05	697039,95	2338189,05	Картометрический метод	1,00	—
268	697242,39	2338245,48	697242,39	2338245,48	Картометрический метод	1,00	—
269	—	—	697264,04	2338252,07	Картометрический метод	1,00	—
211	697375,11	2338285,15	697375,11	2338285,15	Картометрический метод	1,00	—
270	—	—	697923,27	2338695,55	Картометрический метод	1,00	—
271	—	—	697910,51	2338864,42	Картометрический метод	1,00	—
272	—	—	697907,22	2338918,54	Картометрический метод	1,00	—
273	—	—	697893,54	2339101,75	Картометрический метод	1,00	—
274	—	—	697634,09	2339016,57	Картометрический метод	1,00	—
275	—	—	697626,29	2339016,77	Картометрический метод	1,00	—
276	—	—	697621,44	2339020,12	Картометрический метод	1,00	—
277	—	—	697619,03	2339024,42	Картометрический метод	1,00	—
278	—	—	697543,68	2339263,86	Картометрический метод	1,00	—

**ОПИСАНИЕ МЕСТОПОЛОЖЕНИЯ ГРАНИЦ****территориальной зоны Т- зона транспортной инфраструктуры, реестровый номер 74:13-7.27**

(наименование объекта, местоположение границ которого описано)

**Сведения о местоположении измененных (уточненных) границ объекта**

1	2	3	4	5	6	7	8
279	—	—	697467,18	2339237,04	Картометрический метод	1,00	—
280	—	—	697419,62	2339229,69	Картометрический метод	1,00	—
281	—	—	697385,47	2339219,71	Картометрический метод	1,00	—
282	—	—	697322,58	2339196,45	Картометрический метод	1,00	—
283	—	—	697265,36	2339173,82	Картометрический метод	1,00	—
284	—	—	697252,80	2339166,66	Картометрический метод	1,00	—
285	—	—	697243,91	2339160,57	Картометрический метод	1,00	—
286	—	—	697234,01	2339150,70	Картометрический метод	1,00	—
287	—	—	697223,21	2339120,85	—	0,10	—
288	—	—	697186,73	2339017,13	Картометрический метод	1,00	—
289	—	—	697202,94	2338978,41	Картометрический метод	1,00	—
290	—	—	697224,36	2338911,02	Картометрический метод	1,00	—
291	—	—	697307,09	2338673,55	Картометрический метод	1,00	—
292	—	—	697460,53	2338719,00	Картометрический метод	1,00	—
293	—	—	697525,29	2338738,13	Картометрический метод	1,00	—
294	—	—	697653,39	2338776,08	Картометрический метод	1,00	—
295	—	—	697659,42	2338776,30	Картометрический метод	1,00	—
296	—	—	697675,85	2338774,34	Картометрический метод	1,00	—
297	—	—	697696,65	2338769,42	Картометрический метод	1,00	—
298	—	—	697808,92	2338732,08	Картометрический метод	1,00	—
270	—	—	697923,27	2338695,55	Картометрический метод	1,00	—
299	696181,55	2338156,32	696181,55	2338156,32	Картометрический метод	1,00	—
300	696169,47	2338261,66	696169,47	2338261,66	Картометрический метод	1,00	—
301	696144,71	2338523,24	696144,71	2338523,24	Картометрический метод	1,00	—
302	696132,39	2338673,98	696132,39	2338673,98	Картометрический метод	1,00	—
303	696079,60	2338695,11	696079,60	2338695,11	Картометрический метод	1,00	—
304	696040,76	2338708,60	696040,76	2338708,60	Картометрический метод	1,00	—



**ОПИСАНИЕ МЕСТОПОЛОЖЕНИЯ ГРАНИЦ****территориальной зоны Т- зона транспортной инфраструктуры, реестровый номер 74:13-7.27**

(наименование объекта, местоположение границ которого описано)

**Сведения о местоположении измененных (уточненных) границ объекта**

1	2	3	4	5	6	7	8
305	696015,17	2338712,16	696015,17	2338712,16	Картометрический метод	1,00	—
306	695996,65	2338713,06	695996,65	2338713,06	Картометрический метод	1,00	—
307	695984,46	2338712,87	695984,46	2338712,87	Картометрический метод	1,00	—
308	695974,26	2338712,01	695974,26	2338712,01	Картометрический метод	1,00	—
309	695961,18	2338709,29	695961,18	2338709,29	Картометрический метод	1,00	—
310	695950,20	2338704,45	695950,20	2338704,45	Картометрический метод	1,00	—
311	695941,00	2338696,42	695941,00	2338696,42	Картометрический метод	1,00	—
312	695934,73	2338690,15	695934,73	2338690,15	Картометрический метод	1,00	—
313	695928,49	2338679,81	695928,49	2338679,81	Картометрический метод	1,00	—
314	695925,11	2338670,14	695925,11	2338670,14	Картометрический метод	1,00	—
315	695923,57	2338653,78	695923,57	2338653,78	Картометрический метод	1,00	—
316	695925,00	2338623,12	695925,00	2338623,12	Картометрический метод	1,00	—
317	695931,88	2338577,44	695931,88	2338577,44	Картометрический метод	1,00	—
318	695934,13	2338545,59	695934,13	2338545,59	Картометрический метод	1,00	—
319	695939,61	2338425,25	695939,61	2338425,25	Картометрический метод	1,00	—
320	695949,82	2338265,13	695949,82	2338265,13	Картометрический метод	1,00	—
321	695952,64	2338228,37	695952,64	2338228,37	Картометрический метод	1,00	—
322	695961,67	2338102,11	695961,67	2338102,11	Картометрический метод	1,00	—
299	696181,55	2338156,32	696181,55	2338156,32	Картометрический метод	1,00	—
323	—	—	697892,61	2339114,07	Картометрический метод	1,00	—
324	—	—	697886,16	2339185,97	Картометрический метод	1,00	—
325	—	—	697869,13	2339368,20	Картометрический метод	1,00	—
326	—	—	697774,82	2339341,90	Картометрический метод	1,00	—
327	—	—	697674,10	2339308,75	Картометрический метод	1,00	—
328	—	—	697555,01	2339267,83	Картометрический метод	1,00	—
329	—	—	697609,46	2339094,81	Картометрический метод	1,00	—
330	—	—	697630,48	2339028,02	Картометрический метод	1,00	—

**ОПИСАНИЕ МЕСТОПОЛОЖЕНИЯ ГРАНИЦ****территориальной зоны Т- зона транспортной инфраструктуры, реестровый номер 74:13-7.27**

(наименование объекта, местоположение границ которого описано)

**Сведения о местоположении измененных (уточненных) границ объекта**

1	2	3	4	5	6	7	8
331	—	—	697778,51	2339076,62	Картометрический метод	1,00	—
323	—	—	697892,61	2339114,07	Картометрический метод	1,00	—
332	697567,97	2338344,20	697567,97	2338344,20	Картометрический метод	1,00	—
333	697499,36	2338572,25	697499,36	2338572,25	Картометрический метод	1,00	—
334	697457,53	2338708,13	697457,53	2338708,13	Картометрический метод	1,00	—
335	697442,06	2338703,59	697442,06	2338703,59	—	0,10	—
336	697404,24	2338691,76	697404,24	2338691,76	—	0,10	—
337	697310,47	2338662,48	697310,47	2338662,48	—	0,10	—
338	697284,32	2338654,08	697284,32	2338654,08	Картометрический метод	1,00	—
339	697280,61	2338652,07	697280,61	2338652,07	Картометрический метод	1,00	—
340	697279,13	2338649,08	697279,13	2338649,08	Картометрический метод	1,00	—
341	—	—	697306,06	2338559,53	Картометрический метод	1,00	—
342	—	—	697346,46	2338423,74	Картометрический метод	1,00	—
343	697386,60	2338288,63	697386,60	2338288,63	Картометрический метод	1,00	—
332	697567,97	2338344,20	697567,97	2338344,20	Картометрический метод	1,00	—
344	697774,42	2338410,90	697774,42	2338410,90	Картометрический метод	1,00	—
345	697740,27	2338519,80	697740,27	2338519,80	—	0,10	—
346	697739,67	2338521,70	697739,67	2338521,70	—	0,10	—
347	697705,96	2338625,98	697705,96	2338625,98	Картометрический метод	1,00	—
348	697703,17	2338625,16	697703,17	2338625,16	—	0,10	—
349	697646,45	2338608,20	697646,45	2338608,20	—	0,10	—
350	697644,50	2338607,80	697644,50	2338607,80	—	0,10	—
351	697513,35	2338569,89	697513,35	2338569,89	Картометрический метод	1,00	—
352	697579,42	2338347,83	697579,42	2338347,83	Картометрический метод	1,00	—
353	697760,95	2338404,32	697760,95	2338404,32	Картометрический метод	1,00	—
344	697774,42	2338410,90	697774,42	2338410,90	Картометрический метод	1,00	—
354	697924,93	2338594,16	697924,93	2338594,16	Картометрический метод	1,00	—
355	697929,92	2338604,60	697929,92	2338604,60	Картометрический метод	1,00	—
356	697930,92	2338612,40	697930,92	2338612,40	Картометрический метод	1,00	—
357	697929,86	2338633,16	697929,86	2338633,16	Картометрический метод	1,00	—

**ОПИСАНИЕ МЕСТОПОЛОЖЕНИЯ ГРАНИЦ****территориальной зоны Т- зона транспортной инфраструктуры, реестровый номер 74:13-7.27**

(наименование объекта, местоположение границ которого описано)

**Сведения о местоположении измененных (уточненных) границ объекта**

1	2	3	4	5	6	7	8
358	697924,81	2338682,47	697924,81	2338682,47	Картометрический метод	1,00	—
359	—	—	697818,88	2338716,26	Картометрический метод	1,00	—
360	697805,34	2338720,62	697805,34	2338720,62	Картометрический метод	1,00	—
361	697693,58	2338757,81	697693,58	2338757,81	Картометрический метод	1,00	—
362	697671,47	2338762,81	697671,47	2338762,81	Картометрический метод	1,00	—
363	—	—	697699,54	2338681,87	Картометрический метод	1,00	—
364	697715,76	2338634,54	697715,76	2338634,54	Картометрический метод	1,00	—
365	697784,18	2338419,76	697784,18	2338419,76	Картометрический метод	1,00	—
366	697864,02	2338519,56	697864,02	2338519,56	Картометрический метод	1,00	—
354	697924,93	2338594,16	697924,93	2338594,16	Картометрический метод	1,00	—
367	697702,18	2338637,33	697702,18	2338637,33	Картометрический метод	1,00	—
368	697656,92	2338766,77	697656,92	2338766,77	Картометрический метод	1,00	—
369	697580,78	2338744,18	697580,78	2338744,18	—	0,10	—
370	697534,52	2338730,48	697534,52	2338730,48	Картометрический метод	1,00	—
371	697469,29	2338711,14	697469,29	2338711,14	Картометрический метод	1,00	—
372	697509,17	2338581,63	697509,17	2338581,63	—	0,10	—
373	697588,86	2338604,95	697588,86	2338604,95	Картометрический метод	1,00	—
367	697702,18	2338637,33	697702,18	2338637,33	Картометрический метод	1,00	—

**3. Сведения о характерных точках части (частей) границы объекта**

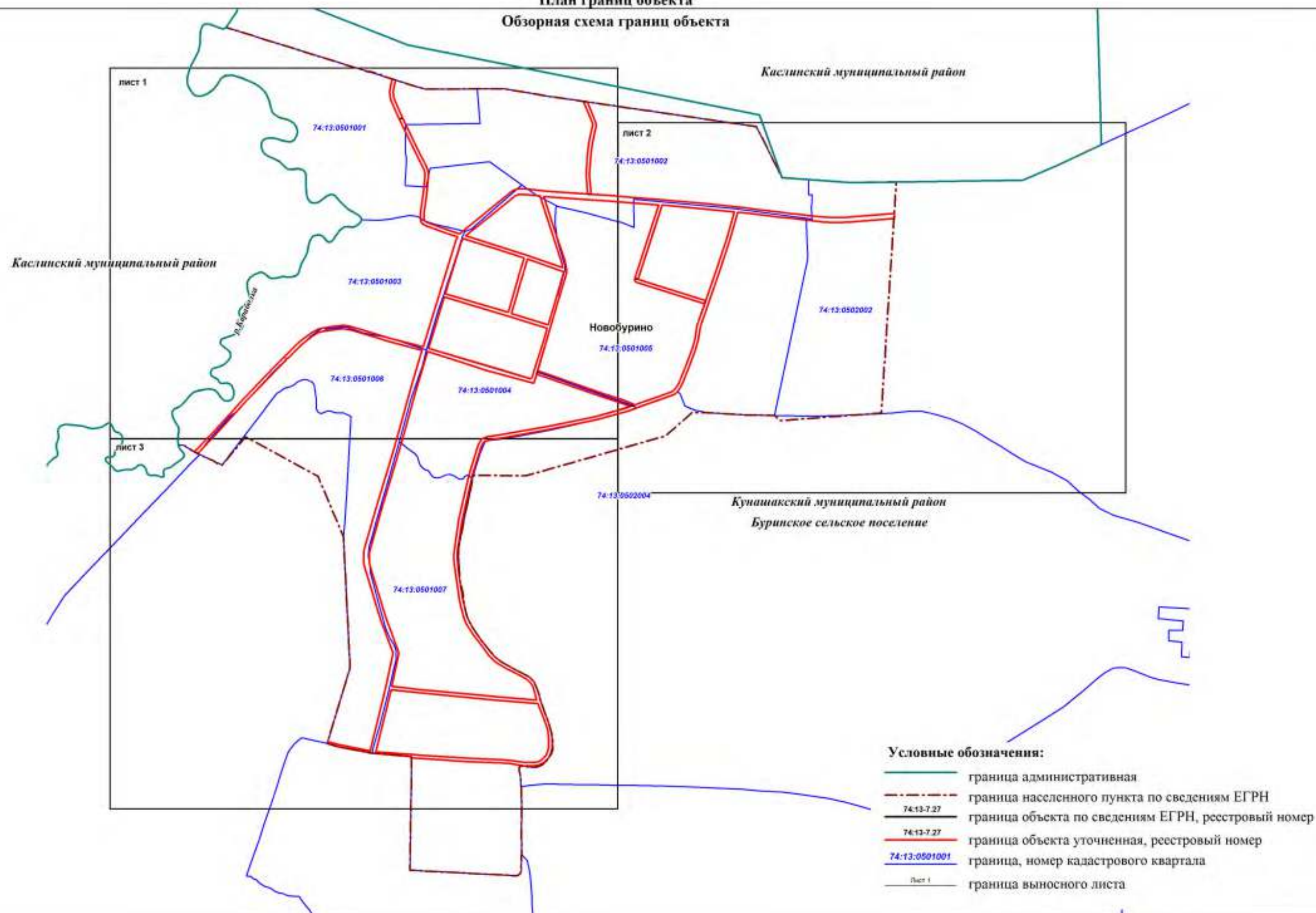
Часть №

Обозначение характерных точек границ	Существующие координаты, м		Измененные (уточненные) координаты, м		Метод определения координат характерной точки	Средняя квадратическая погрешность положения характерной точки (M <sub>t</sub> ), м	Описание обозначения точки на местности (при наличии)
	X	Y	X	Y			
1	2	3	4	5	6	7	8
—	—	—	—	—	—	—	—

**ОПИСАНИЕ МЕСТОПОЛОЖЕНИЯ ГРАНИЦ**  
**территориальной зоны Т - зона транспортной инфраструктуры, реестровый номер 74:13-7.27**

(наименование объекта)

**План границ объекта**  
**Обзорная схема границ объекта**



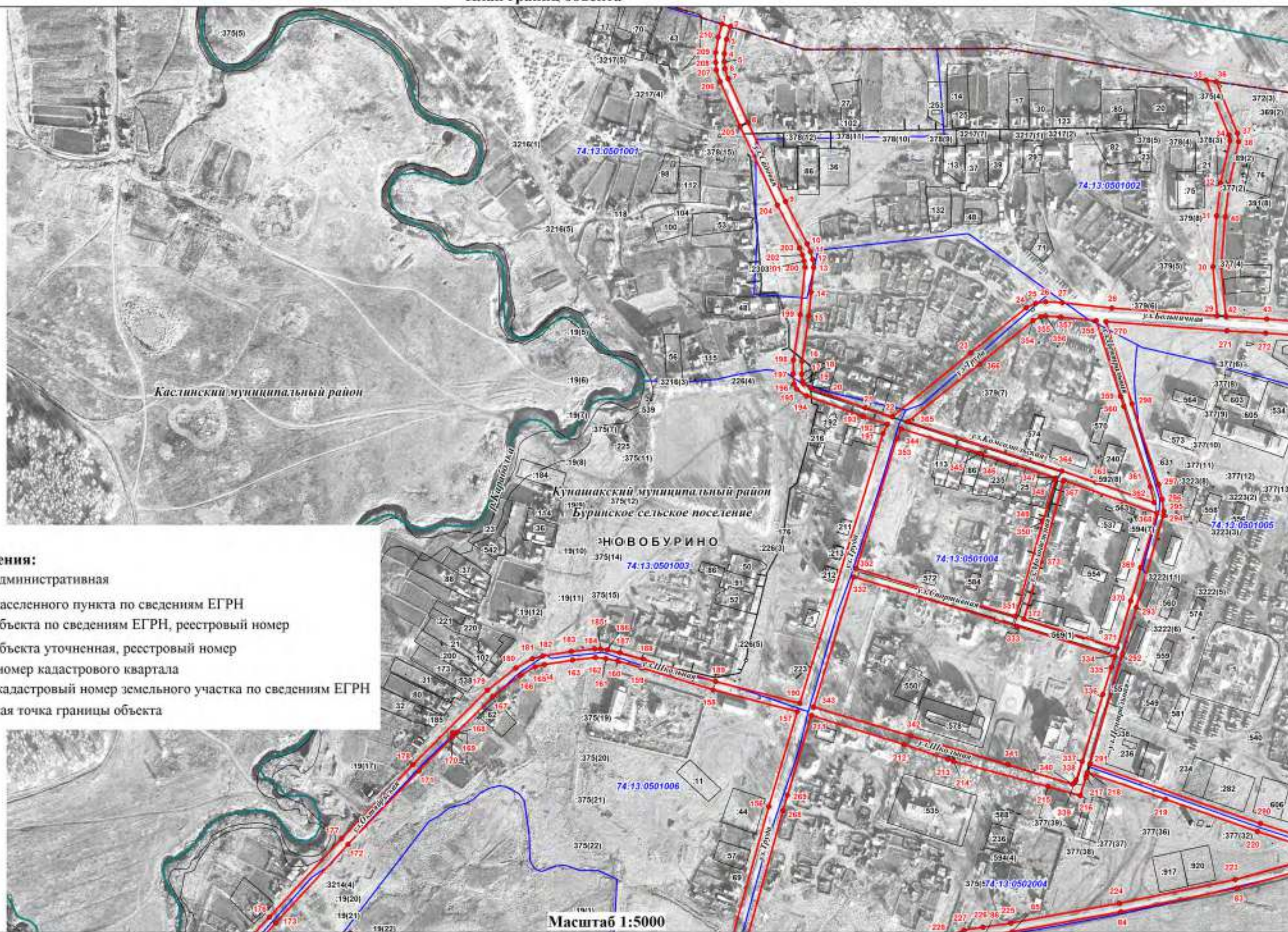


**ОПИСАНИЕ МЕСТОПОЛОЖЕНИЯ ГРАНИЦ**  
**территориальной зоны Т - зона транспортной инфраструктуры, реестровый номер 74:13-7.27**

(наименование объекта)

**План границ объекта**

Выносной лист 1

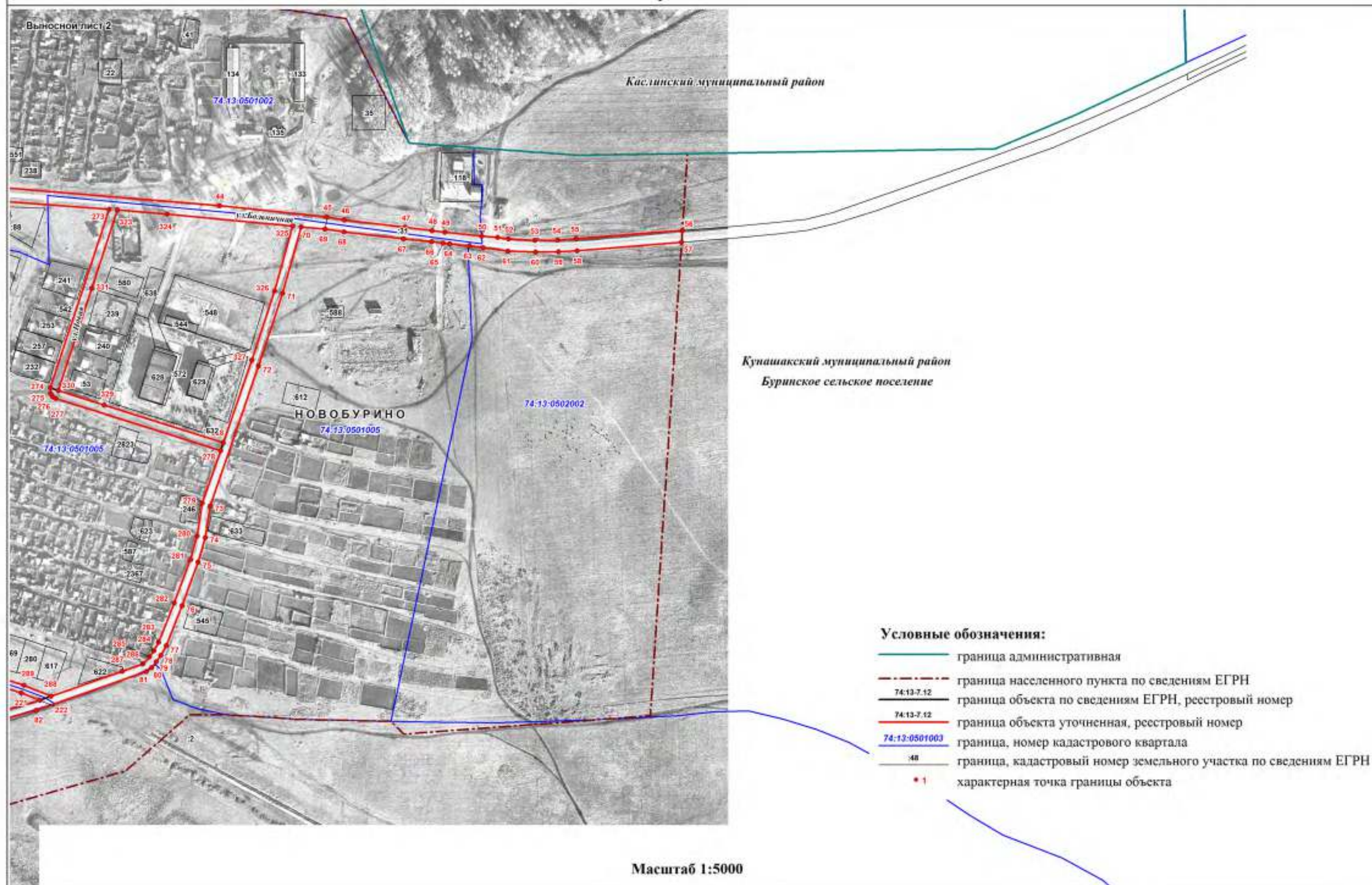




**ОПИСАНИЕ МЕСТОПОЛОЖЕНИЯ ГРАНИЦ**  
**территориальной зоны Т - зона транспортной инфраструктуры, реестровый номер 74:13-7.27**

(наименование объекта)

**План границ объекта**

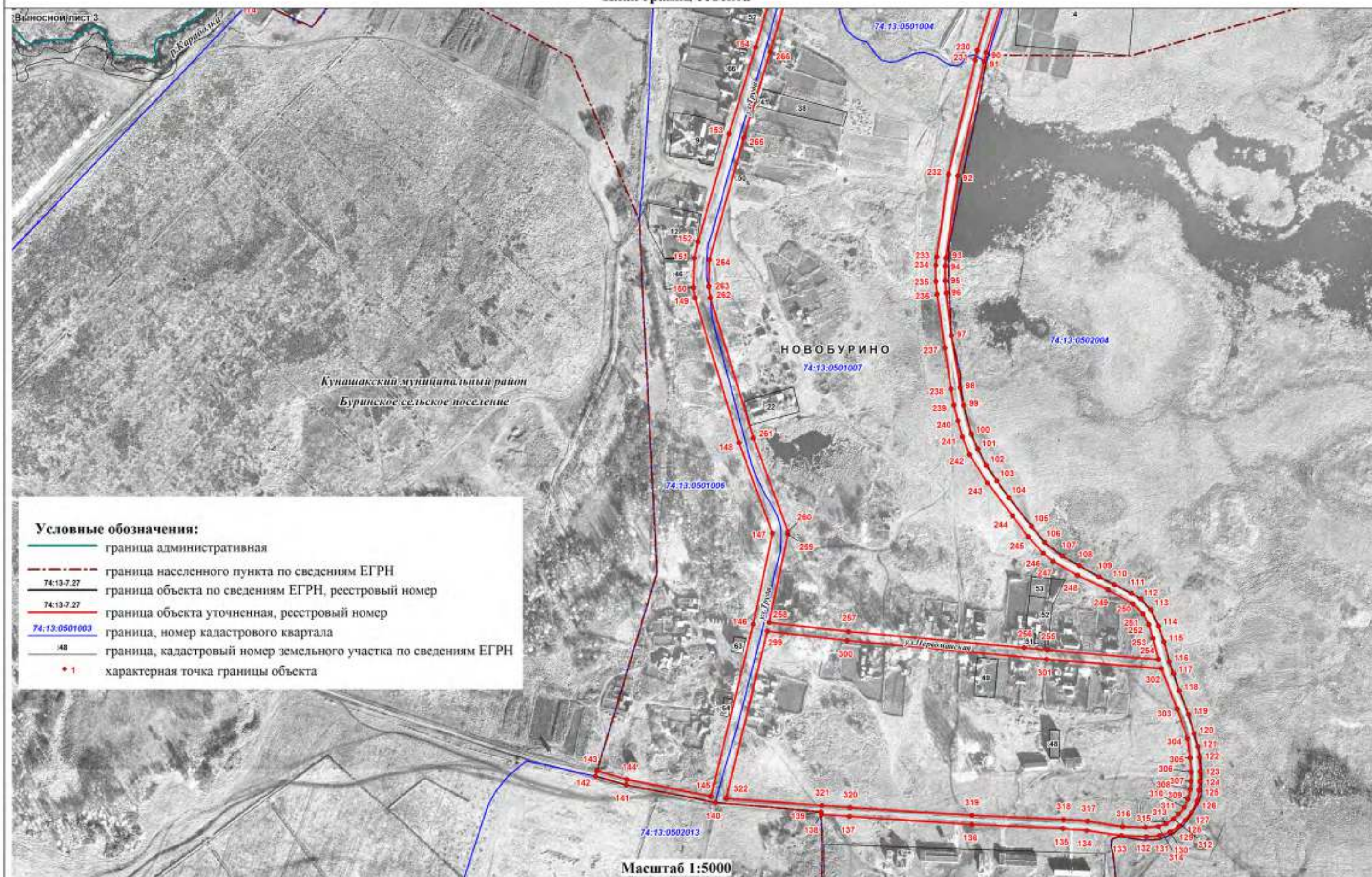




**ОПИСАНИЕ МЕСТОПОЛОЖЕНИЯ ГРАНИЦ**  
**территориальной зоны Т - зона транспортной инфраструктуры, реестровый номер 74:13-7.27**

(наименование объекта)

**План границ объекта**





**ОПИСАНИЕ МЕСТОПОЛОЖЕНИЯ ГРАНИЦ****территориальной зоны Т- зона транспортной инфраструктуры, реестровый номер 74:13-7.27**

(наименование объекта, местоположение границ которого описано)

**Текстовое описание местоположения границ территориальных зон**

Прохождение границы		Описание прохождения границы
от точки	до точки	
1	2	3
—	—	—



## ОПИСАНИЕ МЕСТОПОЛОЖЕНИЯ ГРАНИЦ

территориальной зоны Сх2-зона, занятая объектами сельскохозяйственного назначения,  
реестровый номер 74:13-7.7

(наименование объекта, местоположение границ которого описано)

## Сведения об объекте

№ п/п	Характеристики объекта	Описание характеристик
1	2	3
1	Местоположение объекта	Челябинская область, Кунашакский муниципальный район, Буринское сельское поселение, с.Новобурино
2	Площадь объекта ± величина погрешности определения площади ( $P \pm \Delta P$ )	240007±1715 кв.м
3	Иные характеристики объекта	<p>Правила землепользования и застройки Буринского сельского поселения Кунашакского муниципального района Челябинской области, утвержденные решением Собрании депутатов Кунашакского муниципального района Челябинской области от 25.03.2020г. №31: виды разрешенного использования земельных участков, расположенных в территориальной зоне "Сх2"- зона, занятая объектами сельскохозяйственного назначения:</p> <p><b>1.Основные виды разрешенного использования:</b></p> <p>1.2 Выращивание зерновых и иных сельскохозяйственных культур</p> <p>1.3 Овощеводство</p> <p>1.4 Выращивание тонизирующих, лекарственных, цветочных культур</p> <p>1.5 Садоводство</p> <p>1.7 Животноводство</p> <p>1.13 Рыбоводство</p> <p>1.15 Хранение переработка сельскохозяйственной продукции</p> <p>1.16 Ведение личного подсобного хозяйства на полевых участках</p> <p>1.17 Питомники</p> <p>1.18 Обеспечение сельскохозяйственного производства</p> <p>3.1 Коммунальное обслуживание</p> <p>11.0 Водные объекты</p> <p>12.0 Земельные участки (территории) общего пользования</p> <p>13.1 Ведение огородничества</p> <p>13.2 Ведение садоводства</p> <p>13.3 Ведение дачного хозяйства</p> <p><b>2.Условно-разрешенные виды использования:</b></p> <p>2.2 Для ведения личного подсобного хозяйства</p> <p>4.9 Обслуживание автотранспорт</p> <p><b>3. Вспомогательные виды разрешенного использования:</b></p> <p>7.2 Автомобильный транспорт</p> <p><b>Предельные (минимальные и (или) максимальные) размеры земельных участков и предельные параметры разрешенного строительства, реконструкции объектов капитального строительства</b></p> <p>1. Минимальные отступы от границ земельных участков в целях определения мест допустимого размещения зданий, строений, сооружений, за пределами которых запрещено строительство зданий, строений, сооружений - 3 м при соблюдении Федерального закона от 22.07.2008 N 123-ФЗ "Технический регламент о требованиях пожарной безопасности".</p> <p>2. Предельное количество этажей или предельная высота зданий, строений, сооружений - не выше 3 этажей.</p> <p>3. Предельные (минимальные и (или) максимальные) размеры земельных участков, максимальный процент застройки в границах земельного участка, определяемый как отношение суммарной площади земельного участка, которая может быть застроена, ко всей площади земельного участка- см. Таблицу 14 ПЗЗ Буринского СП Кунашакского МР Челябинской области (Раздел III Градостроительные регламенты)</p> <p><b>Примечание:</b></p> <p>В случае если размер ранее сформированного земельного участка не соответствует минимальному размеру, то для такого земельного участка его размер считается минимальным.</p>

**ОПИСАНИЕ МЕСТОПОЛОЖЕНИЯ ГРАНИЦ**

**территориальной зоны Сх2-зона, занятая объектами сельскохозяйственного назначения,  
реестровый номер 74:13-7.7**

(наименование объекта, местоположение границ которого описано)

**Сведения о местоположении границ объекта**

**1. Система координат —**

**2. Сведения о характерных точках границ объекта**

Обозначение характерных точек границ	Координаты, м		Метод определения координат характерной точки	Средняя квадратичес- кая погрешность положения характерной точки (M <sub>t</sub> ), м	Описание обозначения точки на местности (при наличии)
	X	Y			
<b>1</b>	<b>2</b>	<b>3</b>	<b>4</b>	<b>5</b>	<b>6</b>
—	—	—	—	—	—

**3. Сведения о характерных точках части (частей) границы объекта**

Обозначение характерных точек части границы	Координаты, м		Метод определения координат характерной точки	Средняя квадратическая погрешность положения характерной точки (M <sub>t</sub> ), м	Описание обозначения точки на местности (при наличии)
	X	Y			
<b>1</b>	<b>2</b>	<b>3</b>	<b>4</b>	<b>5</b>	<b>6</b>
Часть №					
—	—	—	—	—	—

## ОПИСАНИЕ МЕСТОПОЛОЖЕНИЯ ГРАНИЦ

территориальной зоны Сх2-зона, занятая объектами сельскохозяйственного назначения,  
реестровый номер 74:13-7.7

(наименование объекта, местоположение границ которого описано)

## Сведения о местоположении измененных (уточненных) границ объекта

## 1. Система координат МСК-74, зона 2

## 2. Сведения о характерных точках границ объекта

Обозначение характерных точек границ	Существующие координаты, м		Измененные (уточненные) координаты, м		Метод определения координат характерной точки	Средняя квадратичная погрешность положения характерной точки (M <sub>i</sub> ), м	Описание обозначения точки на местности (при наличии)
	X	Y	X	Y			
1	2	3	4	5	6	7	8
Сх2(1)							
1	695940,70	2338227,21	695940,70	2338227,21	Картометрический метод	1,00	—
2	695937,85	2338264,28	695937,85	2338264,28	Картометрический метод	1,00	—
3	695927,63	2338424,53	695927,63	2338424,53	Картометрический метод	1,00	—
4	695922,15	2338544,82	695922,15	2338544,82	Картометрический метод	1,00	—
5	695919,98	2338575,89	695919,98	2338575,89	Картометрический метод	1,00	—
6	695913,09	2338621,64	695913,09	2338621,64	Картометрический метод	1,00	—
7	695911,43	2338616,95	695911,43	2338616,95	Картометрический метод	1,00	—
8	695908,15	2338609,20	695908,15	2338609,20	Картометрический метод	1,00	—
9	695900,56	2338608,29	695900,56	2338608,29	Картометрический метод	1,00	—
10	695889,53	2338610,63	695889,53	2338610,63	Картометрический метод	1,00	—
11	695869,99	2338612,93	695869,99	2338612,93	Картометрический метод	1,00	—
12	695849,67	2338614,33	695849,67	2338614,33	Картометрический метод	1,00	—
13	695838,65	2338615,87	695838,65	2338615,87	Картометрический метод	1,00	—
14	695823,33	2338617,24	695823,33	2338617,24	Картометрический метод	1,00	—
15	695794,54	2338616,81	695794,54	2338616,81	Картометрический метод	1,00	—
16	695772,53	2338617,38	695772,53	2338617,38	Картометрический метод	1,00	—
17	695744,62	2338617,76	695744,62	2338617,76	Картометрический метод	1,00	—
18	695703,13	2338617,14	695703,13	2338617,14	Картометрический метод	1,00	—
19	695662,54	2338616,53	695662,54	2338616,53	Картометрический метод	1,00	—



**ОПИСАНИЕ МЕСТОПОЛОЖЕНИЯ ГРАНИЦ**

**территориальной зоны Сх2-зона, занятая объектами сельскохозяйственного назначения,  
реестровый номер 74:13-7.7**

(наименование объекта, местоположение границ которого описано)

**Сведения о местоположении измененных (уточненных) границ объекта**

1	2	3	4	5	6	7	8
<b>Сх2(1)</b>							
20	695619,32	2338617,59	695619,32	2338617,59	Картометри- ческий метод	1,00	—
21	695599,04	2338616,48	695599,04	2338616,48	Картометри- ческий метод	1,00	—
22	695540,55	2338615,61	695540,55	2338615,61	Картометри- ческий метод	1,00	—
23	695530,52	2338611,26	695530,52	2338611,26	Картометри- ческий метод	1,00	—
24	695523,86	2338601,76	695523,86	2338601,76	Картометри- ческий метод	1,00	—
25	695543,01	2338223,65	695543,01	2338223,65	Картометри- ческий метод	1,00	—
26	695900,33	2338228,99	695900,33	2338228,99	Картометри- ческий метод	1,00	—
1	695940,70	2338227,21	695940,70	2338227,21	Картометри- ческий метод	1,00	—
<b>Сх2(2)</b>							
27	698247,98	2343154,98	698247,98	2343154,98	Картометри- ческий метод	1,00	—
28	698326,98	2343392,01	698326,98	2343392,01	Картометри- ческий метод	1,00	—
29	698329,38	2343399,20	698329,38	2343399,20	Картометри- ческий метод	1,00	—
30	698339,40	2343429,28	698339,40	2343429,28	Картометри- ческий метод	1,00	—
31	698273,76	2343490,23	698273,76	2343490,23	—	0,20	—
32	698179,98	2343532,42	698179,98	2343532,42	Картометри- ческий метод	1,00	—
33	—	—	698138,58	2343445,30	—	0,20	—
34	698099,88	2343392,43	698112,00	2343389,41	—	0,20	—
35	—	—	698039,32	2343417,55	Картометри- ческий метод	1,00	—
36	—	—	697987,75	2343290,95	Картометри- ческий метод	1,00	—
37	698051,05	2343267,51	698051,05	2343267,51	Картометри- ческий метод	1,00	—
38	698015,88	2343173,73	698015,88	2343173,73	Картометри- ческий метод	1,00	—
39	698114,37	2343133,01	698114,37	2343133,01	Картометри- ческий метод	1,00	—
40	698239,04	2343153,42	698239,04	2343153,42	Картометри- ческий метод	1,00	—
41	698241,61	2343153,87	698241,61	2343153,87	Картометри- ческий метод	1,00	—
27	698247,98	2343154,98	698247,98	2343154,98	Картометри- ческий метод	1,00	—

**3. Сведения о характерных точках части (частей) границы объекта**

Часть №

**ОПИСАНИЕ МЕСТОПОЛОЖЕНИЯ ГРАНИЦ****территориальной зоны Сх2-зона, занятая объектами сельскохозяйственного назначения,  
реестровый номер 74:13-7.7**

(наименование объекта, местоположение границ которого описано)

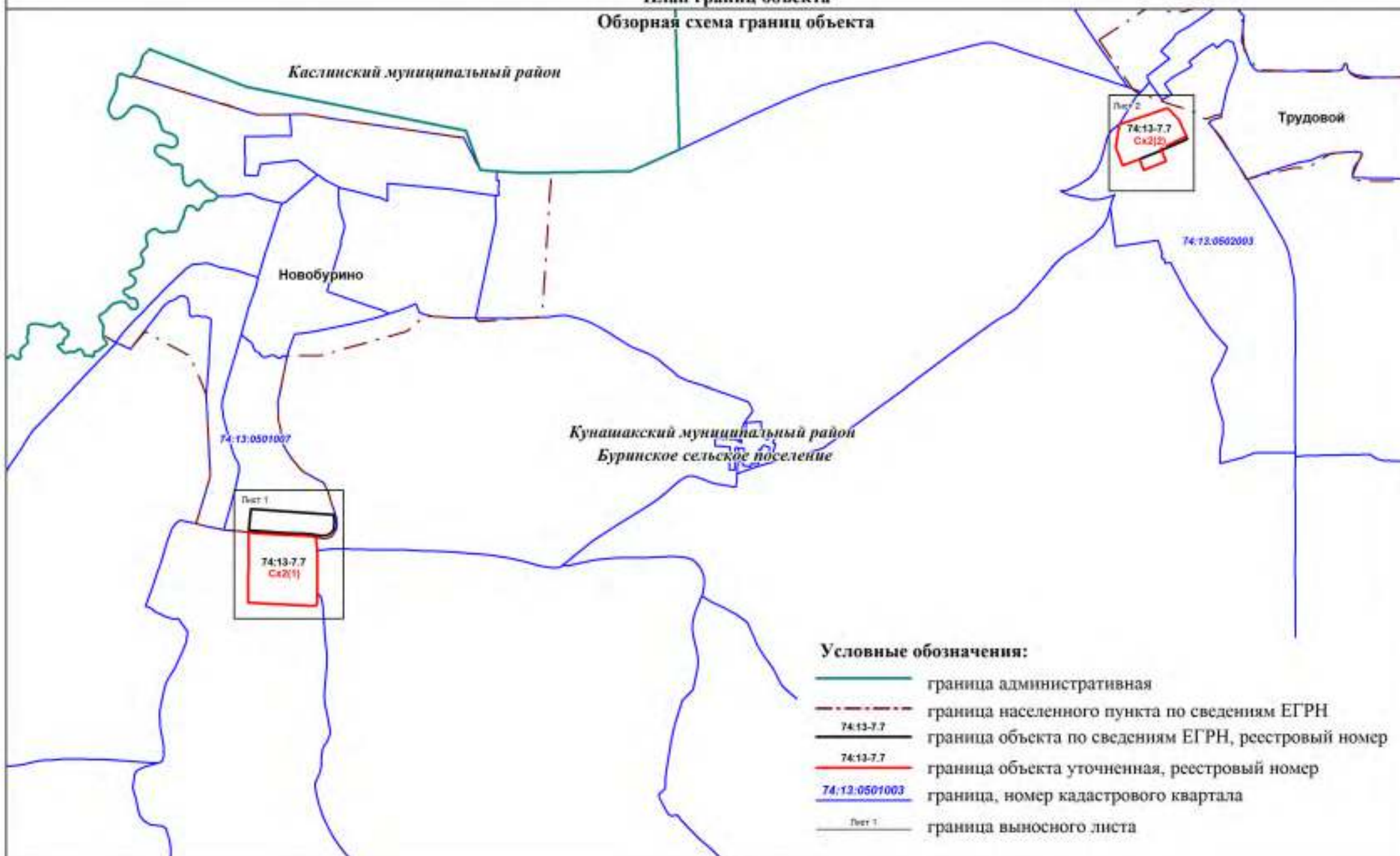
**Сведения о местоположении измененных (уточненных) границ объекта**

Обозначение характерных точек границ	Существующие координаты, м		Измененные (уточненные) координаты, м		Метод определения координат характерной точки	Средняя квадратическая погрешность положения характерной точки (M <sub>t</sub> ), м	Описание обозначения точки на местности (при наличии)
	X	Y	X	Y			
1	2	3	4	5	6	7	8
—	—	—	—	—	—	—	—

**ОПИСАНИЕ МЕСТОПОЛОЖЕНИЯ ГРАНИЦ**  
**территориальной зоны "Сх2" - зона, занятая объектами сельскохозяйственного назначения,**  
**реестровый номер 74:13-7.7**

**План границ объекта**

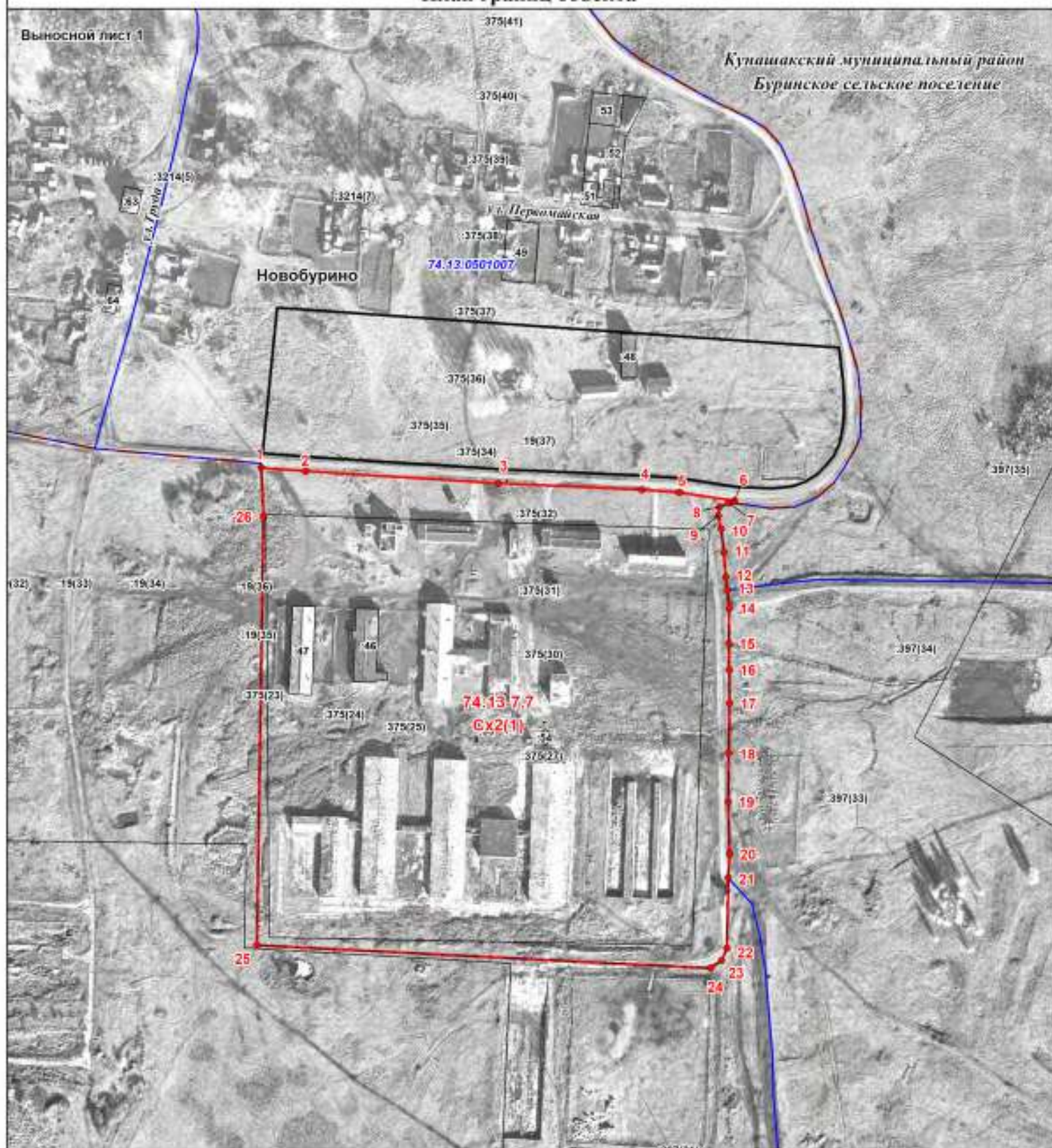
**Обзорная схема границ объекта**





**ОПИСАНИЕ МЕСТОПОЛОЖЕНИЯ ГРАНИЦ**  
**территориальной зоны "Сх2" - зона, занятая объектами сельскохозяйственного назначения,**  
**реестровый номер 74:13-7.7**

**План границ объекта**



**Масштаб 1:5000**

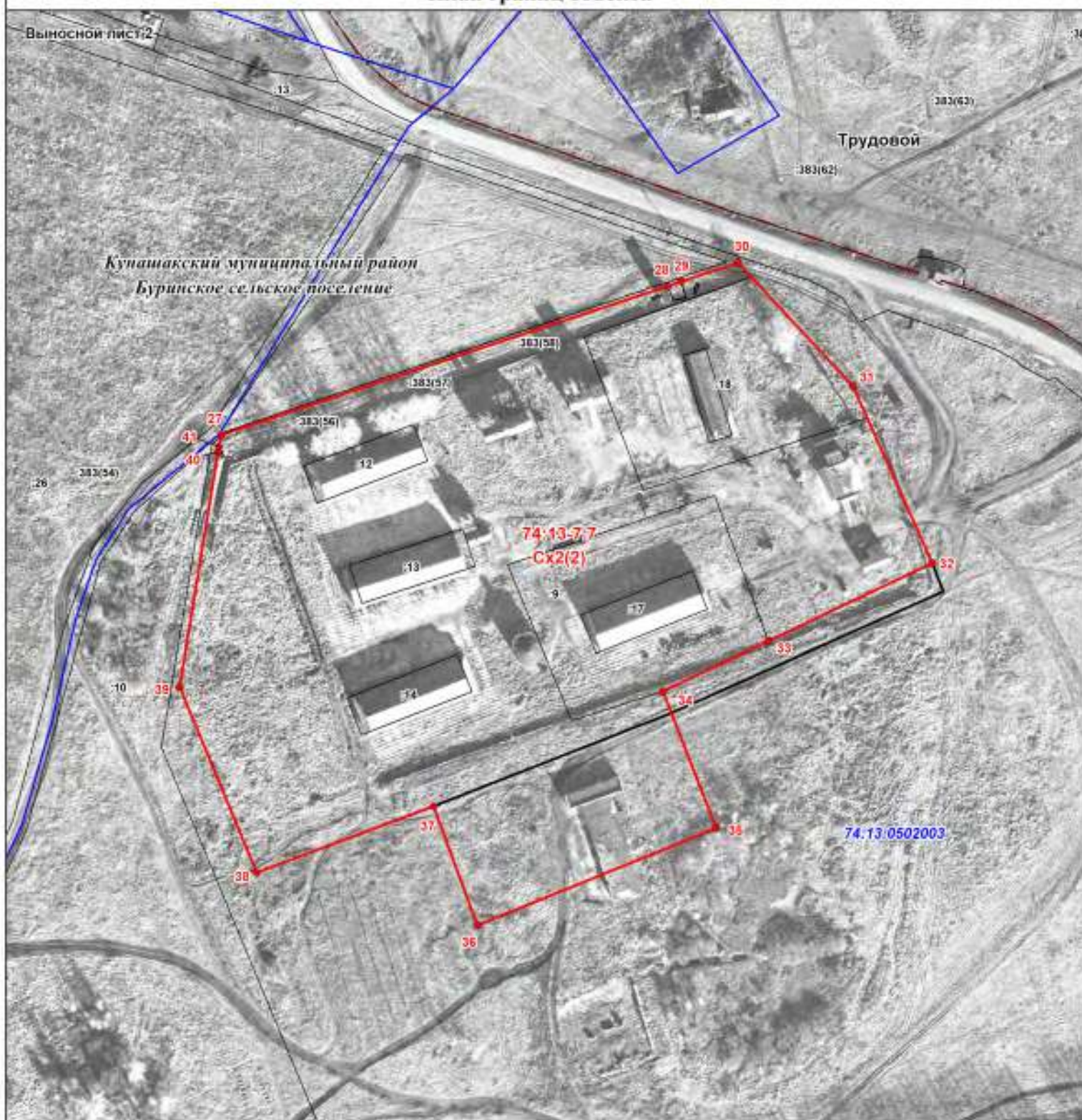
**Условные обозначения:**

- граница населенного пункта по сведениям ЕГРН
- 74:13-7.7 граница объекта по сведениям ЕГРН, реестровый номер
- 74:13-7.7 граница объекта уточненная, реестровый номер
- 74:13.0501003 граница, номер кадастрового квартала
- 48 граница, кадастровый номер земельного участка по сведениям ЕГРН
- 1 характерная точка границы объекта



**ОПИСАНИЕ МЕСТОПОЛОЖЕНИЯ ГРАНИЦ**  
**территориальной зоны "Сх2" - зона, занятая объектами сельскохозяйственного назначения,**  
**реестровый номер 74:13-7.7**

**План границ объекта**



**Масштаб 1:3000**

**Условные обозначения:**

- |  |   |
|--|---|
|  | граница населенного пункта по сведениям ЕГРН                    |
|  | граница объекта по сведениям ЕГРН, реестровый номер             |
|  | граница объекта уточненная, реестровый номер                    |
|  | граница, номер кадастрового квартала                            |
|  | граница, кадастровый номер земельного участка по сведениям ЕГРН |
|  | характерная точка границы объекта                               |

**ОПИСАНИЕ МЕСТОПОЛОЖЕНИЯ ГРАНИЦ****территориальной зоны Сх2-зона, занятая объектами сельскохозяйственного назначения,****реестровый номер 74:13-7.7**

(наименование объекта, местоположение границ которого описано)

**Текстовое описание местоположения границ территориальных зон**

Прохождение границы		Описание прохождения границы
от точки	до точки	
1	2	3
—	—	—



**ОПИСАНИЕ МЕСТОПОЛОЖЕНИЯ ГРАНИЦ**  
**территориальной зоны Р-рекреационная зона, реестровый номер 74:13-7.6**  
(наименование объекта, местоположение границ которого описано)

**Сведения об объекте**

№ п/п	Характеристики объекта	Описание характеристик
1	2	3
1	Местоположение объекта	Челябинская область, Кунашакский муниципальный район, Буринское сельское поселение, с.Новобурино, п.Трудовой, д.Сосновка
2	Площадь объекта ± величина погрешности определения площади ( $P \pm \Delta P$ )	528914±2545 кв.м
3	Иные характеристики объекта	<p>Правила землепользования и застройки Буринского сельского поселения Кунашакского муниципального района Челябинской области, утвержденные решением Собранием депутатов Кунашакского муниципального района Челябинской области от 13.02.2019г. №12: виды разрешенного использования земельных участков, расположенных в территориальной зоне "Р"- рекреационная зона:</p> <p><b>1.Основные виды разрешенного использования:</b></p> <p>3.1 Коммунальное обслуживание</p> <p>9.1 Охрана природных территорий</p> <p>9.3 Историко-культурная деятельность</p> <p>10.0 Использование лесов</p> <p>11.0 Водные объекты</p> <p>11.1 Общее пользование водными объектами</p> <p>11.2 Специальное пользование водными объектами</p> <p>12.0 Земельные участки (территории) общего пользования</p> <p><b>2. Условно разрешенные виды использования:</b></p> <p>3.7 Религиозное использование.</p> <p>5.2 Природно-познавательный туризм.</p> <p>5.2.1 Туристическое обслуживание.</p> <p>5.3 Охота и рыбалка</p> <p><b>3. Вспомогательные виды разрешенного использования:</b></p> <p>5.1 Спорт</p> <p>7.2 Автомобильный транспорт</p> <p><b>Предельные (минимальные и (или) максимальные) размеры земельных участков и предельные параметры разрешенного строительства, реконструкции объектов капитального строительства</b></p> <p>1. Минимальные отступы от границ земельных участков в целях определения мест допустимого размещения зданий, строений, сооружений, за пределами которых запрещено строительство зданий, строений, сооружений – 1 м при соблюдении Федерального закона от 22.07.2008 N 123-ФЗ "Технический регламент о требованиях пожарной безопасности".</p> <p>2. Предельное количество этажей зданий, строений, сооружений - не выше 2 этажей.</p> <p>3. Предельные (минимальные и (или) максимальные) размеры земельных участков, максимальный процент застройки в границах земельного участка, определяемый как отношение суммарной площади земельного участка, которая может быть застроена, ко всей площади земельного участка. - см. Таблицу 17 ПЗЗ Буринского СП Кунашакского МР Челябинской области (Раздел III Градостроительные регламенты).</p>

**ОПИСАНИЕ МЕСТОПОЛОЖЕНИЯ ГРАНИЦ**  
**территориальной зоны Р-рекреационная зона, реестровый номер 74:13-7.6**  
(наименование объекта, местоположение границ которого описано)

**Сведения о местоположении границ объекта**

**1. Система координат —**

**2. Сведения о характерных точках границ объекта**

Обозначение характерных точек границ	Координаты, м		Метод определения координат характерной точки	Средняя квадратичес- кая погрешность положения характерной точки (M <sub>t</sub> ), м	Описание обозначения точки на местности (при наличии)
	X	Y			
1	2	3	4	5	6
—	—	—	—	—	—

**3. Сведения о характерных точках части (частей) границы объекта**

Обозначение характерных точек части границы	Координаты, м		Метод определения координат характерной точки	Средняя квадратическая погрешность положения характерной точки (M <sub>t</sub> ), м	Описание обозначения точки на местности (при наличии)
	X	Y			
1	2	3	4	5	6
Часть №					
—	—	—	—	—	—

**ОПИСАНИЕ МЕСТОПОЛОЖЕНИЯ ГРАНИЦ**  
**территориальной зоны Р-рекреационная зона, реестровый номер 74:13-7.6**  
(наименование объекта, местоположение границ которого описано)

**Сведения о местоположении измененных (уточненных) границ объекта**

**1. Система координат МСК-74, зона 2**

**2. Сведения о характерных точках границ объекта**

Обозначение характерных точек границ	Существующие координаты, м		Измененные (уточненные) координаты, м		Метод определения координат характерной точки	Средняя квадратическая погрешность положения характерной точки (M <sub>t</sub> ), м	Описание обозначения точки на местности (при наличии)
	X	Y	X	Y			
1	2	3	4	5	6	7	8
<b>Р(1)</b>							
1	—	—	698410,00	2337462,37	Картометрический метод	1,00	—
2	—	—	698330,39	2337831,28	Картометрический метод	1,00	—
3	—	—	697829,52	2338065,19	Картометрический метод	1,00	—
4	—	—	697829,15	2338264,93	Картометрический метод	1,00	—
5	—	—	697819,96	2338278,58	Картометрический метод	1,00	—
6	—	—	697602,36	2338217,07	Картометрический метод	1,00	—
7	—	—	697682,51	2337948,95	Картометрический метод	1,00	—
8	—	—	697730,37	2337959,75	Картометрический метод	1,00	—
9	—	—	697750,67	2337865,45	Картометрический метод	1,00	—
10	—	—	697768,39	2337870,82	Картометрический метод	1,00	—
11	—	—	697782,66	2337879,43	Картометрический метод	1,00	—
12	—	—	697787,37	2337895,36	Картометрический метод	1,00	—
13	—	—	697785,67	2337908,81	Картометрический метод	1,00	—
14	—	—	697779,45	2337918,17	Картометрический метод	1,00	—
15	—	—	697768,19	2337927,38	Картометрический метод	1,00	—
16	—	—	697761,24	2337936,17	Картометрический метод	1,00	—
17	—	—	697762,82	2337944,44	Картометрический метод	1,00	—
18	—	—	697769,79	2337951,24	Картометрический метод	1,00	—
19	—	—	697789,89	2337964,24	Картометрический метод	1,00	—
20	—	—	697806,59	2337977,99	Картометрический метод	1,00	—
21	—	—	697814,91	2337990,01	Картометрический метод	1,00	—



**ОПИСАНИЕ МЕСТОПОЛОЖЕНИЯ ГРАНИЦ**  
**территориальной зоны Р-рекреационная зона, реестровый номер 74:13-7.6**  
(наименование объекта, местоположение границ которого описано)

**Сведения о местоположении измененных (уточненных) границ объекта**

1	2	3	4	5	6	7	8
22	—	—	697816,02	2338004,90	Картометрический метод	1,00	—
23	—	—	697814,48	2338018,81	Картометрический метод	1,00	—
24	—	—	697818,47	2338032,37	Картометрический метод	1,00	—
25	—	—	697830,16	2338046,94	Картометрический метод	1,00	—
26	—	—	697841,08	2338052,20	Картометрический метод	1,00	—
27	—	—	697849,76	2338049,53	Картометрический метод	1,00	—
28	—	—	697857,61	2338040,29	Картометрический метод	1,00	—
29	—	—	697868,30	2338021,01	Картометрический метод	1,00	—
30	—	—	697876,89	2338006,91	Картометрический метод	1,00	—
31	—	—	697887,63	2337994,33	Картометрический метод	1,00	—
32	—	—	697905,84	2337975,76	Картометрический метод	1,00	—
33	—	—	697925,25	2337959,04	Картометрический метод	1,00	—
34	—	—	697929,45	2337951,05	Картометрический метод	1,00	—
35	—	—	697929,29	2337940,89	Картометрический метод	1,00	—
36	—	—	697923,92	2337928,28	Картометрический метод	1,00	—
37	—	—	697909,96	2337909,28	Картометрический метод	1,00	—
38	—	—	697902,47	2337897,71	Картометрический метод	1,00	—
39	—	—	697899,23	2337884,85	Картометрический метод	1,00	—
40	—	—	697903,23	2337871,06	Картометрический метод	1,00	—
41	—	—	697914,43	2337863,27	Картометрический метод	1,00	—
42	—	—	697927,70	2337858,25	Картометрический метод	1,00	—
43	—	—	697955,51	2337855,89	Картометрический метод	1,00	—
44	—	—	697986,44	2337856,04	Картометрический метод	1,00	—
45	—	—	698002,46	2337854,88	Картометрический метод	1,00	—
46	—	—	698012,96	2337849,80	Картометрический метод	1,00	—
47	—	—	698019,02	2337842,57	Картометрический метод	1,00	—
48	—	—	698020,59	2337829,98	Картометрический метод	1,00	—

**ОПИСАНИЕ МЕСТОПОЛОЖЕНИЯ ГРАНИЦ**  
**территориальной зоны Р-рекреационная зона, реестровый номер 74:13-7.6**  
(наименование объекта, местоположение границ которого описано)

**Сведения о местоположении измененных (уточненных) границ объекта**

1	2	3	4	5	6	7	8
49	—	—	698020,12	2337814,04	Картометрический метод	1,00	—
50	—	—	698018,30	2337799,45	Картометрический метод	1,00	—
51	—	—	698021,57	2337788,73	Картометрический метод	1,00	—
52	—	—	698030,41	2337778,47	Картометрический метод	1,00	—
53	—	—	698046,68	2337761,69	Картометрический метод	1,00	—
54	—	—	698057,69	2337741,66	Картометрический метод	1,00	—
55	—	—	698064,57	2337723,35	Картометрический метод	1,00	—
56	—	—	698073,46	2337709,95	Картометрический метод	1,00	—
57	—	—	698085,02	2337701,82	Картометрический метод	1,00	—
58	—	—	698100,38	2337697,53	Картометрический метод	1,00	—
59	—	—	698112,14	2337699,12	Картометрический метод	1,00	—
60	—	—	698124,18	2337705,16	Картометрический метод	1,00	—
61	—	—	698128,55	2337714,94	Картометрический метод	1,00	—
62	—	—	698130,70	2337732,32	Картометрический метод	1,00	—
63	—	—	698127,64	2337749,58	Картометрический метод	1,00	—
64	—	—	698121,11	2337769,68	Картометрический метод	1,00	—
65	—	—	698116,66	2337789,05	Картометрический метод	1,00	—
66	—	—	698116,44	2337803,35	Картометрический метод	1,00	—
67	—	—	698123,26	2337814,95	Картометрический метод	1,00	—
68	—	—	698137,69	2337823,19	Картометрический метод	1,00	—
69	—	—	698153,36	2337825,83	Картометрический метод	1,00	—
70	—	—	698167,65	2337822,24	Картометрический метод	1,00	—
71	—	—	698181,38	2337814,05	Картометрический метод	1,00	—
72	—	—	698191,34	2337798,19	Картометрический метод	1,00	—
73	—	—	698197,17	2337783,05	Картометрический метод	1,00	—
74	—	—	698201,58	2337764,35	Картометрический метод	1,00	—
75	—	—	698207,30	2337753,99	Картометрический метод	1,00	—

**ОПИСАНИЕ МЕСТОПОЛОЖЕНИЯ ГРАНИЦ**  
**территориальной зоны Р-рекреационная зона, реестровый номер 74:13-7.6**  
(наименование объекта, местоположение границ которого описано)

**Сведения о местоположении измененных (уточненных) границ объекта**

1	2	3	4	5	6	7	8
76	—	—	698214,45	2337741,92	Картометри- ческий метод	1,00	—
77	—	—	698224,92	2337735,49	Картометри- ческий метод	1,00	—
78	—	—	698245,13	2337729,90	Картометри- ческий метод	1,00	—
79	—	—	698262,24	2337724,93	Картометри- ческий метод	1,00	—
80	—	—	698283,23	2337716,57	Картометри- ческий метод	1,00	—
81	—	—	698298,70	2337704,98	Картометри- ческий метод	1,00	—
82	—	—	698312,14	2337690,22	Картометри- ческий метод	1,00	—
83	—	—	698322,46	2337674,74	Картометри- ческий метод	1,00	—
84	—	—	698331,09	2337654,02	Картометри- ческий метод	1,00	—
85	—	—	698340,51	2337631,58	Картометри- ческий метод	1,00	—
86	—	—	698346,29	2337613,62	Картометри- ческий метод	1,00	—
87	—	—	698351,04	2337598,69	Картометри- ческий метод	1,00	—
88	—	—	698350,91	2337584,78	Картометри- ческий метод	1,00	—
89	—	—	698349,37	2337569,75	Картометри- ческий метод	1,00	—
90	—	—	698340,23	2337555,71	Картометри- ческий метод	1,00	—
91	—	—	698318,85	2337541,82	Картометри- ческий метод	1,00	—
92	—	—	698301,35	2337528,74	Картометри- ческий метод	1,00	—
93	—	—	698287,06	2337508,40	Картометри- ческий метод	1,00	—
94	—	—	698278,02	2337485,69	Картометри- ческий метод	1,00	—
95	—	—	698277,53	2337472,16	Картометри- ческий метод	1,00	—
96	—	—	698282,57	2337460,42	Картометри- ческий метод	1,00	—
97	—	—	698296,97	2337448,85	Картометри- ческий метод	1,00	—
98	—	—	698311,67	2337440,04	Картометри- ческий метод	1,00	—
99	—	—	698326,30	2337436,11	Картометри- ческий метод	1,00	—
100	—	—	698344,36	2337437,08	Картометри- ческий метод	1,00	—
101	—	—	698363,39	2337441,86	Картометри- ческий метод	1,00	—
102	—	—	698386,19	2337450,56	Картометри- ческий метод	1,00	—



**ОПИСАНИЕ МЕСТОПОЛОЖЕНИЯ ГРАНИЦ**  
**территориальной зоны Р-рекреационная зона, реестровый номер 74:13-7.6**  
(наименование объекта, местоположение границ которого описано)

**Сведения о местоположении измененных (уточненных) границ объекта**

1	2	3	4	5	6	7	8
1	—	—	698410,00	2337462,37	Картометри- ческий метод	1,00	—
<b>Р(2)</b>							
103	—	—	697074,27	2337641,74	Картометри- ческий метод	1,00	—
104	—	—	697342,96	2337946,30	Картометри- ческий метод	1,00	—
105	—	—	697296,05	2338097,73	—	0,30	—
106	—	—	697254,77	2338141,91	—	0,30	—
107	—	—	697042,54	2338068,97	—	0,20	—
108	—	—	697020,77	2338060,43	—	0,20	—
109	—	—	696721,84	2337988,07	Картометри- ческий метод	1,00	—
110	—	—	696935,27	2337898,14	Картометри- ческий метод	1,00	—
103	—	—	697074,27	2337641,74	Картометри- ческий метод	1,00	—
<b>Р(3)</b>							
111	—	—	697837,63	2339644,53	Картометри- ческий метод	1,00	—
112	—	—	697832,80	2339680,31	—	0,30	—
113	—	—	697831,35	2339720,93	—	0,30	—
114	—	—	697831,70	2339753,95	—	0,30	—
115	—	—	697833,00	2339781,07	—	0,30	—
116	—	—	697845,54	2339932,60	Картометри- ческий метод	1,00	—
117	—	—	697551,43	2339912,20	Картометри- ческий метод	1,00	—
118	—	—	697565,65	2339629,74	Картометри- ческий метод	1,00	—
119	—	—	697596,98	2339630,10	Картометри- ческий метод	1,00	—
111	—	—	697837,63	2339644,53	Картометри- ческий метод	1,00	—
<b>Р(4)</b>							
120	—	—	698366,97	2343424,81	—	0,30	—
121	—	—	698667,11	2343861,21	Картометри- ческий метод	1,00	—
122	—	—	698564,78	2343929,84	Картометри- ческий метод	1,00	—
123	—	—	698540,58	2343897,76	Картометри- ческий метод	1,00	—
124	—	—	698483,40	2343894,45	Картометри- ческий метод	1,00	—
125	—	—	698374,80	2343900,78	Картометри- ческий метод	1,00	—
126	—	—	698293,87	2343897,85	Картометри- ческий метод	1,00	—
127	—	—	698285,81	2343868,13	Картометри- ческий метод	1,00	—
128	—	—	698287,83	2343846,96	Картометри- ческий метод	1,00	—
129	—	—	698294,25	2343812,36	Картометри- ческий метод	1,00	—

**ОПИСАНИЕ МЕСТОПОЛОЖЕНИЯ ГРАНИЦ**  
**территориальной зоны Р-рекреационная зона, реестровый номер 74:13-7.6**  
(наименование объекта, местоположение границ которого описано)

**Сведения о местоположении измененных (уточненных) границ объекта**

1	2	3	4	5	6	7	8
130	—	—	698296,16	2343797,99	Картометрический метод	1,00	—
131	—	—	698301,65	2343771,87	Картометрический метод	1,00	—
132	—	—	698304,53	2343753,21	Картометрический метод	1,00	—
133	—	—	698304,84	2343732,12	Картометрический метод	1,00	—
134	—	—	698304,87	2343730,42	Картометрический метод	1,00	—
135	—	—	698304,72	2343728,68	Картометрический метод	1,00	—
136	—	—	698301,75	2343710,02	—	0,30	—
137	—	—	698296,94	2343691,32	—	0,30	—
138	—	—	698278,08	2343650,40	—	0,30	—
139	—	—	698278,23	2343640,24	—	0,30	—
140	—	—	698283,45	2343631,00	—	0,30	—
141	—	—	698297,32	2343609,19	—	0,30	—
142	—	—	698307,72	2343593,26	—	0,30	—
143	—	—	698315,59	2343576,45	—	0,30	—
144	—	—	698323,50	2343557,09	—	0,30	—
145	—	—	698326,17	2343548,66	—	0,30	—
146	—	—	698335,93	2343518,32	—	0,30	—
147	—	—	698351,00	2343473,68	—	0,30	—
120	—	—	698366,97	2343424,81	—	0,30	—
<b>Р(5)</b>							
148	—	—	687011,06	2347110,26	Картометрический метод	1,00	—
149	—	—	687027,32	2347148,97	—	0,30	—
150	—	—	687037,90	2347177,07	—	0,30	—
151	—	—	687071,27	2347267,31	—	0,30	—
152	—	—	686686,98	2347439,09	Картометрический метод	1,00	—
153	—	—	686647,30	2347290,65	Картометрический метод	1,00	—
148	—	—	687011,06	2347110,26	Картометрический метод	1,00	—

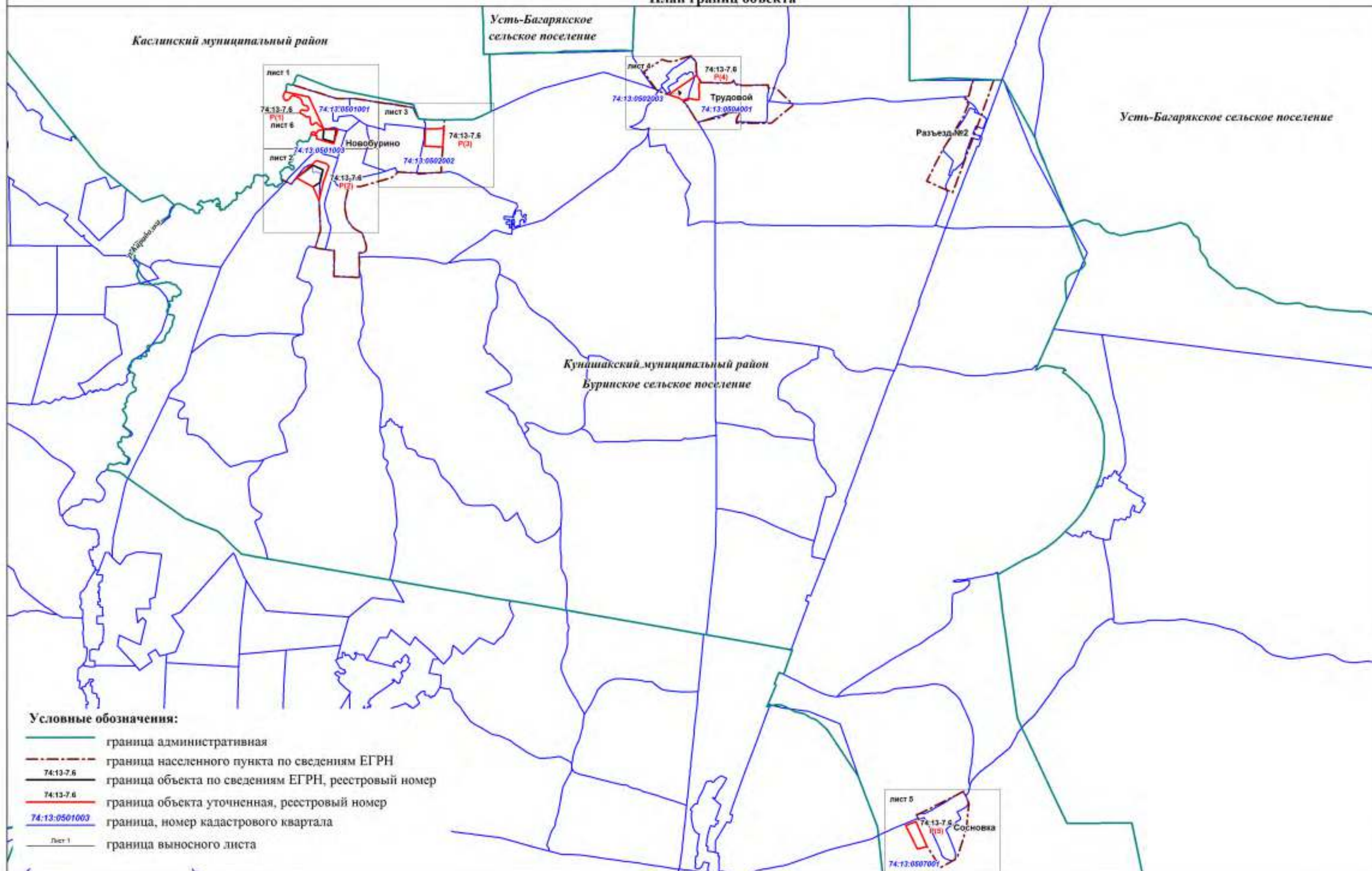
**3. Сведения о характерных точках части (частей) границы объекта**

Часть №

Обозначение характерных точек границ	Существующие координаты, м		Измененные (уточненные) координаты, м		Метод определения координат характерной точки	Средняя квадратическая погрешность положения характерной точки (M <sub>t</sub> ), м	Описание обозначения точки на местности (при наличии)
	X	Y	X	Y			
1	2	3	4	5	6	7	8
—	—	—	—	—	—	—	—

**ОПИСАНИЕ МЕСТОПОЛОЖЕНИЯ ГРАНИЦ**  
**территориальной зоны Р - зона рекреационного назначения, реестровый номер 74:13-7.6**

(наименование объекта)

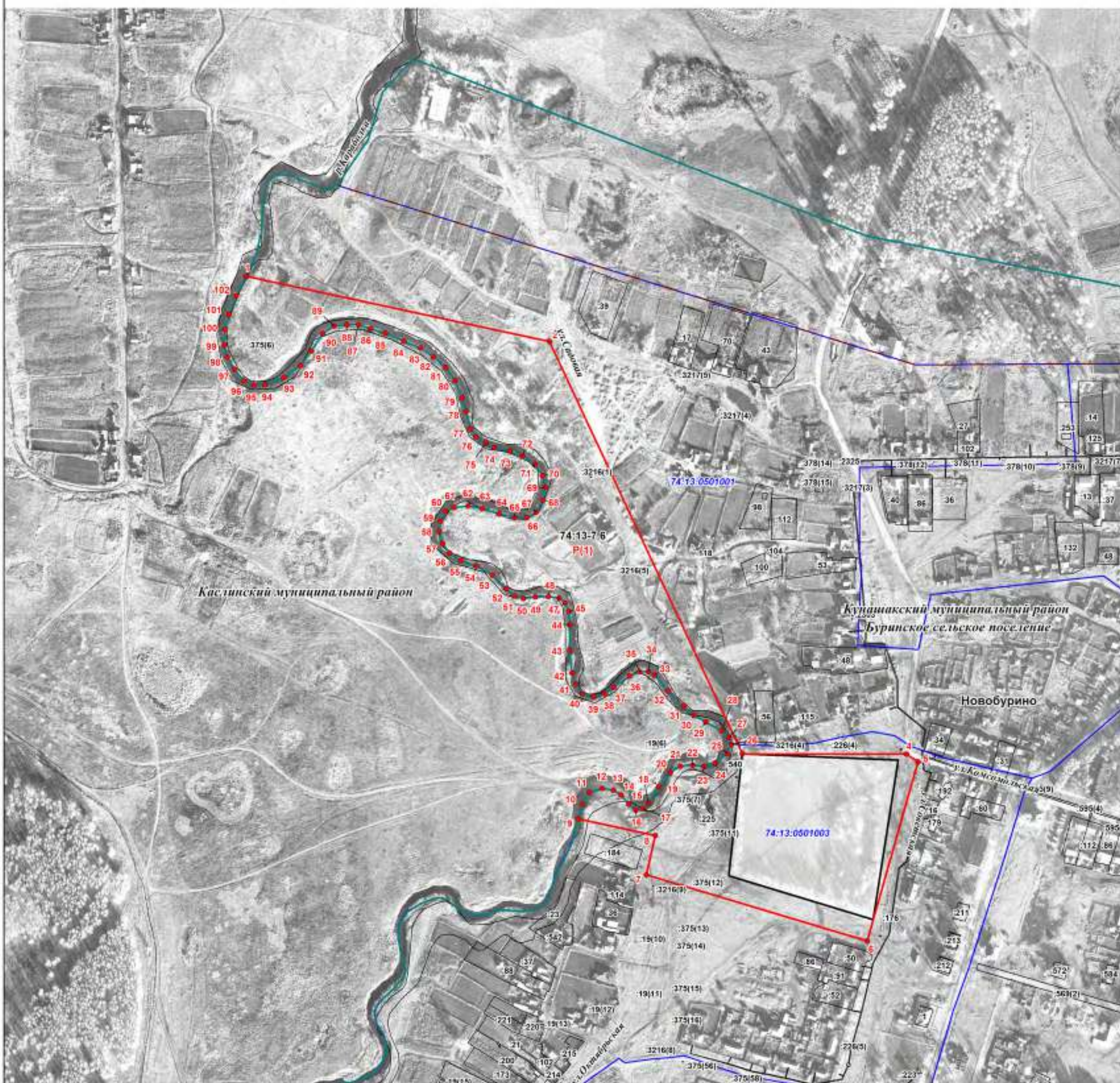
**План границ объекта**



**ОПИСАНИЕ МЕСТОПОЛОЖЕНИЯ ГРАНИЦ**  
**территориальной зоны Р - зона рекреационного назначения, реестровый номер 74:13-7.6**

**План границ объекта**

Выносной лист 1



**Условные обозначения:**

- граница населенного пункта по сведениям ЕГРН
- 74:13-7.12 граница объекта по сведениям ЕГРН, реестровый номер
- 74:13-7.12 граница объекта уточненная, реестровый номер
- 74:13:0501003 граница, номер кадастрового квартала
- 48 граница, кадастровый номер земельного участка по сведениям ЕГРН
- 1 характерная точка границы объекта

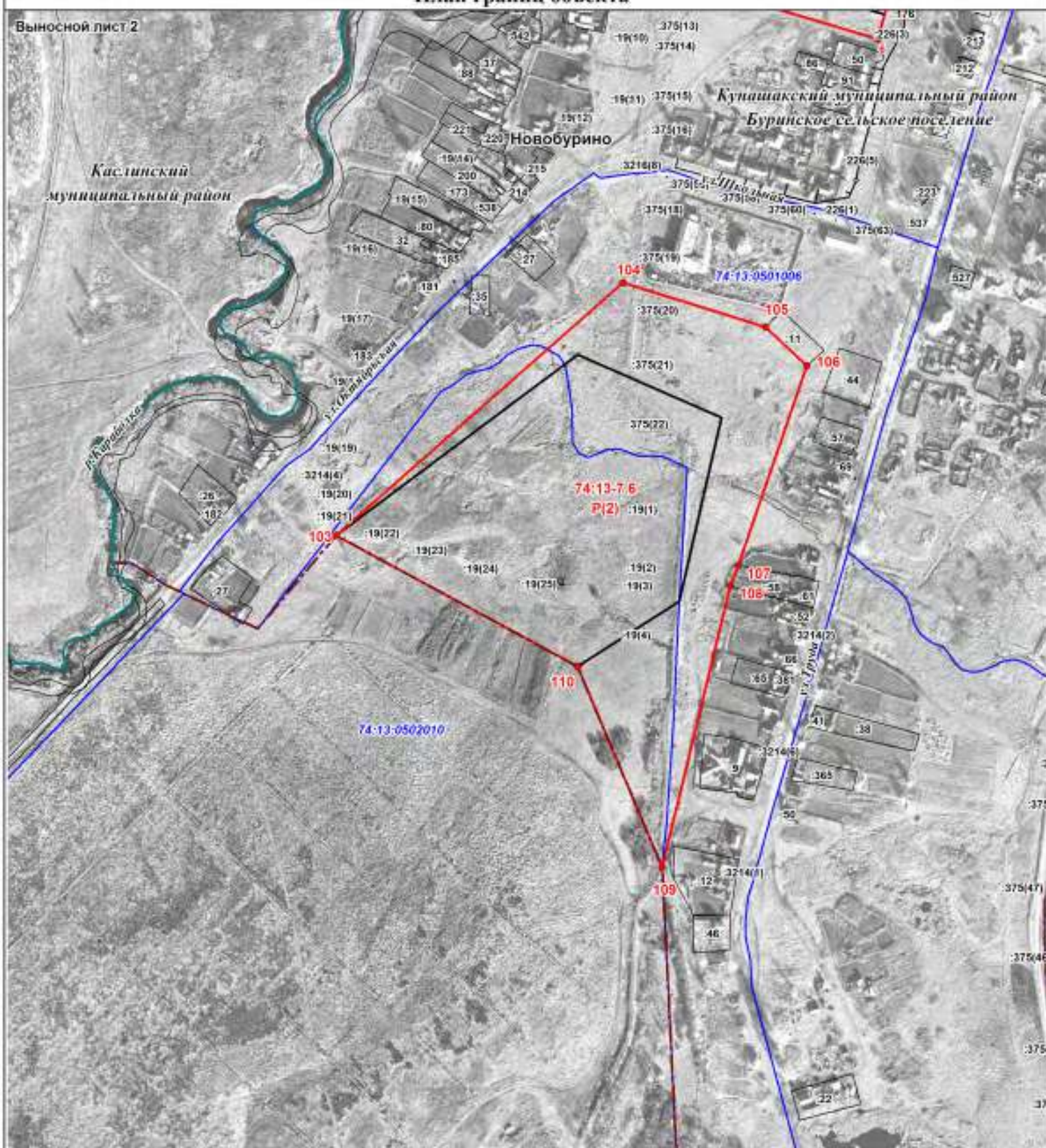
**Масштаб 1:5000**



# ОПИСАНИЕ МЕСТОПОЛОЖЕНИЯ ГРАНИЦ территориальной зоны Р - зона рекреационного назначения, реестровый номер 74:13-7.6

## План границ объекта

Выносной лист 2



Масштаб 1:5000

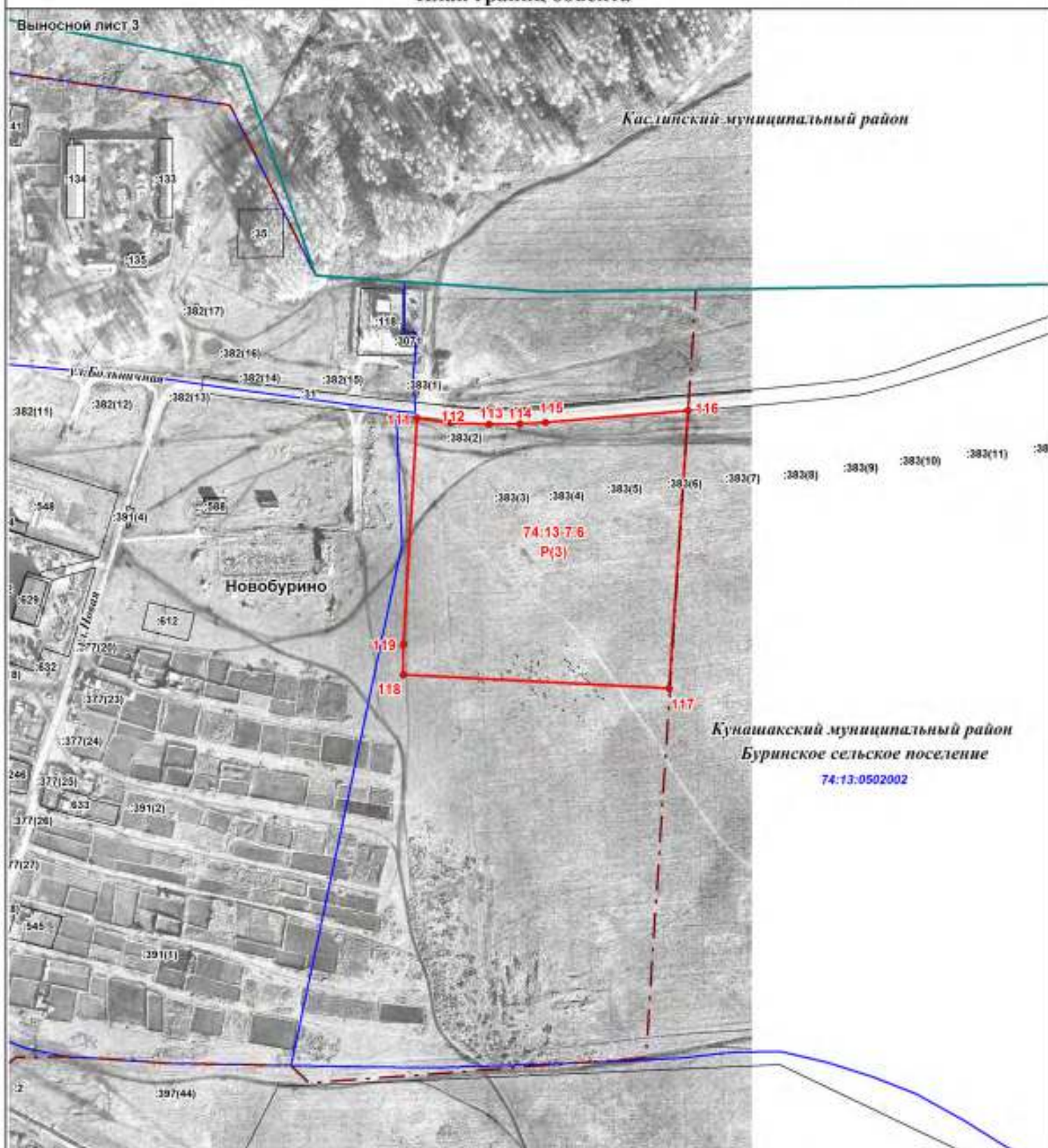
### Условные обозначения:

- граница административная
- граница населенного пункта по сведениям ЕГРН
- граница объекта по сведениям ЕГРН, реестровый номер 74:13-7.6
- граница объекта уточненная, реестровый номер 74:13-7.6
- граница, номер кадастрового квартала 74:13:0501003
- граница, кадастровый номер земельного участка по сведениям ЕГРН 48
- 1 характерная точка границы объекта



# ОПИСАНИЕ МЕСТОПОЛОЖЕНИЯ ГРАНИЦ территориальной зоны Р - зона рекреационного назначения, реестровый номер 74:13-7.6

## План границ объекта



Масштаб 1:5000

### Условные обозначения:

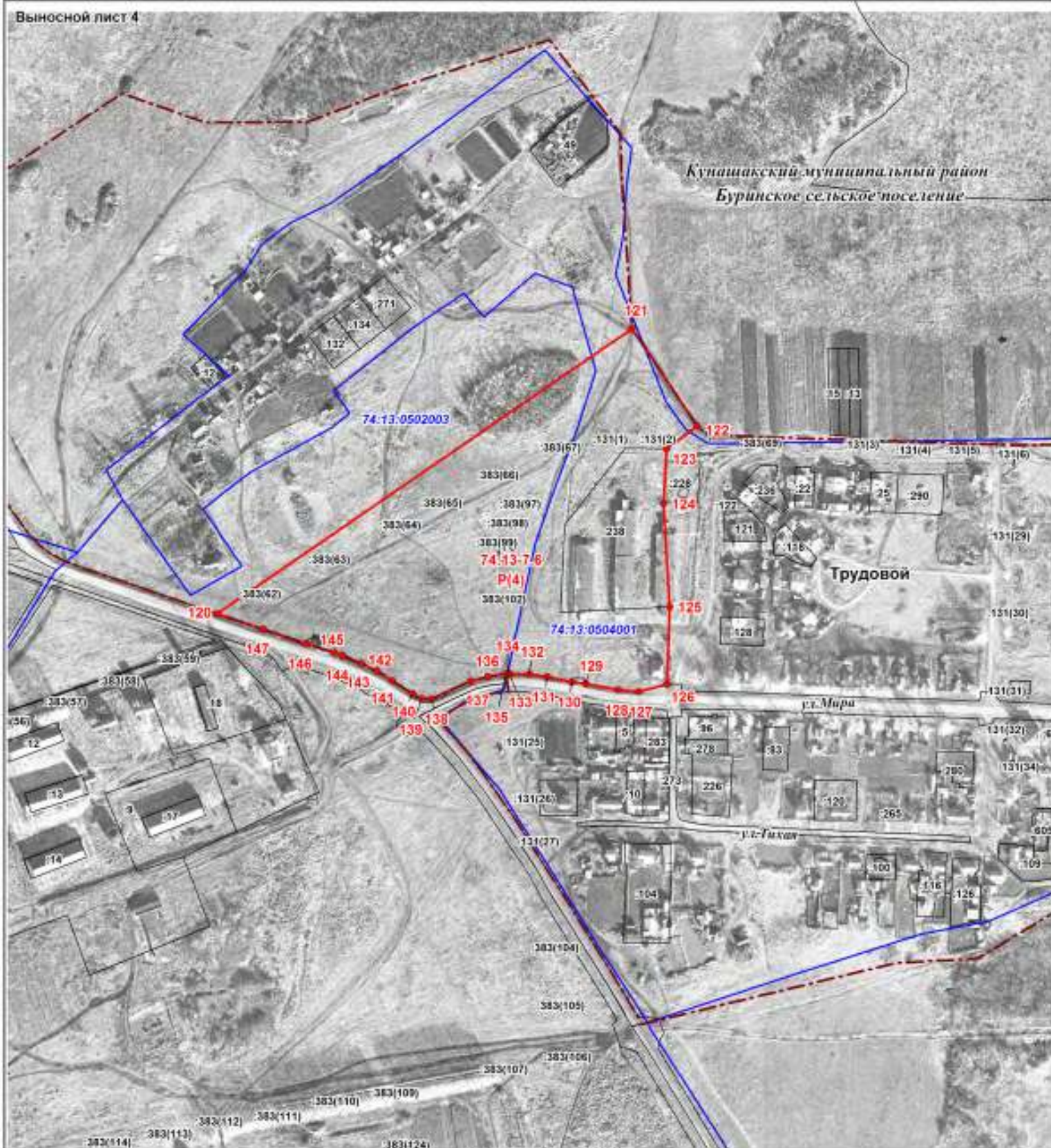
- граница административная
- граница населенного пункта по сведениям ЕГРН
- 74:13-7.6 граница объекта по сведениям ЕГРН, реестровый номер
- 74:13-7.6 граница объекта уточненная, реестровый номер
- 74:13:0501003 граница, номер кадастрового квартала
- 48 граница, кадастровый номер земельного участка по сведениям ЕГРН
- 1 характерная точка границы объекта



# ОПИСАНИЕ МЕСТОПОЛОЖЕНИЯ ГРАНИЦ территориальной зоны Р - зона рекреационного назначения, реестровый номер 74:13-7.6

## План границ объекта

Выносной лист 4



Масштаб 1:5000

### Условные обозначения:

- граница населенного пункта по сведениям ЕГРН
- граница объекта по сведениям ЕГРН, реестровый номер 74:13-7.6
- граница объекта уточненная, реестровый номер 74:13-7.6
- граница, номер кадастрового квартала 74:13:0501003
- граница, кадастровый номер земельного участка по сведениям ЕГРН 48
- 1 характерная точка границы объекта



# ОПИСАНИЕ МЕСТОПОЛОЖЕНИЯ ГРАНИЦ территориальной зоны Р - зона рекреационного назначения, реестровый номер 74:13-7.6

## План границ объекта

Выносной лист 5

Кунашакский муниципальный район  
Буриновское сельское поселение



Масштаб 1:5000

### Условные обозначения:

- граница населенного пункта по сведениям ЕГРН
- граница объекта по сведениям ЕГРН, реестровый номер 74:13-7.6
- граница объекта уточненная, реестровый номер 74:13-7.6
- граница, номер кадастрового квартала 74:13:0501003
- граница, кадастровый номер земельного участка по сведениям ЕГРН 48
- 1 характерная точка границы объекта

**ОПИСАНИЕ МЕСТОПОЛОЖЕНИЯ ГРАНИЦ**  
**территориальной зоны Р- рекреационная зона, реестровый номер 74:13-7.6**  
(наименование объекта, местоположение границ которого описано)

**Текстовое описание местоположения границ территориальных зон**

Прохождение границы		Описание прохождения границы
от точки	до точки	
1	2	3
—	—	—