





















-  – Граница разработки проекта планировки
-  – ВЛ
-  – КЛ
-  – Канализация
-  – Линии связи
-  – Водовод
-  – Водовод НД
-  – Газопровод
-  – Охранная зона ВЛ
-  – Охранная зона канализации
-  – Охранная зона линии связи
-  – Охранная зона водовода
-  – Охранная зона газопровода
-  – Охранная зона КЛ
-  – Водоохранная зона
-  – Санитарно-защитная зона

-  - границы существующих земельных участков
-  - кадастровый номер земельных участков
-  - границы зон планируемого размещения линейных объектов
-  - границы зон планируемого размещения объектов капитального строительства, входящих в инфраструктуру линейного объекта

- 1) Объекты культурного наследия на проектируемой территории отсутствуют, в соответствии с письмом Министерства культуры (см. приложение к тому 2 ППС)
- 2) Список существующих земельных участков см. приложение к тому 2 ППС

						0169600014117000046-0863958-01-ППС-ГЧ		