



ООО «ТюменьСвязьСтрой»  
ОГРН 1057200977668  
ИНН 7204095589; КПП 720301001  
Юр. Адрес: 625062 г. Тюмень, ул. Федюнинского 17-108  
Факт. Адрес: 625031 г. Тюмень, ул. Шишкова, 20/4  
тел/факс 8-3452-38-58-38, 8-3452-38-55-44, t-s-s@inbox.ru

**ИСПОЛНИТЕЛЬНАЯ СЪЕМКА**  
на законченное строительство линейного сооружения  
волоконно-оптической линии связи (ВОЛС)


«Сети подвижной радиотелефонной связи в Челябинской области  
Уральского федерального округа Российской Федерации. Устранение  
цифрового неравенства» (УЦН 2,0)  
Челябинская область, Кунашакский район, д. Иксанова

Прокладка ВОЛС на участке: СЛ-29

от АТС с. Усть-Багаряк, ул. Ленина, 35  
до ТД УЦН 2.0 (56.071789, 62.034590), д. Иксанова

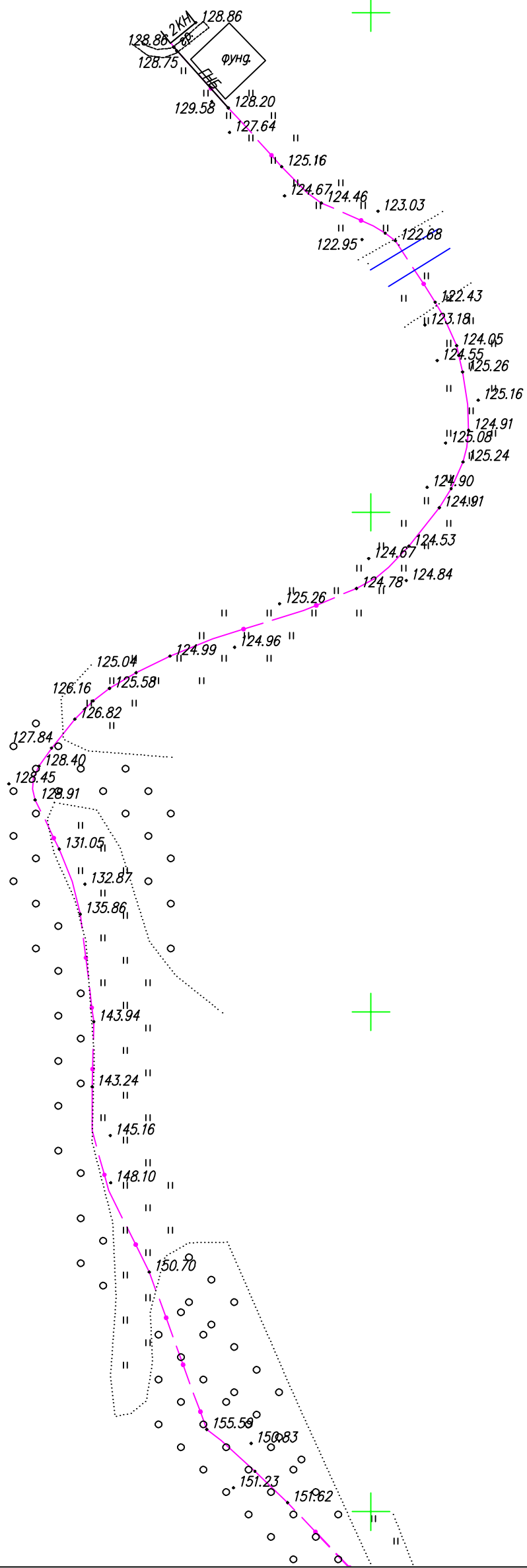
**КОД ИП: 01505607203000**

**2022 г.**



# Усть-Багаряк

2352400  
714800



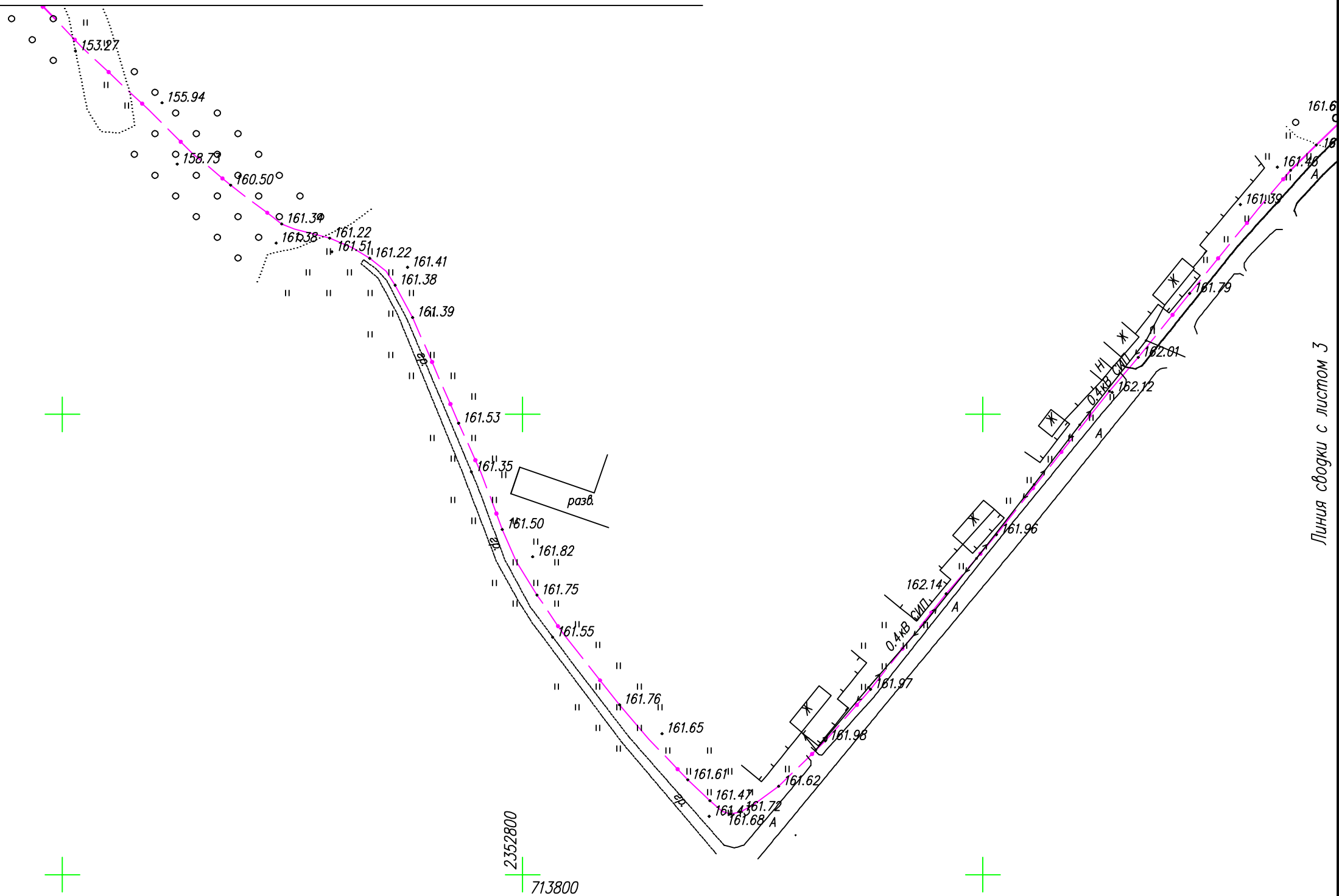

Линия сводки с листом 2

Система координат – МСК74  
Система высот – Балтийская 1977г.

Взам. инв. N°	
Подп. и дата	
Инв. N° подл.	

Изм.	Кол.уч.	Лист	N док	Подп.	Дата
Разраб.		Тимошик С.А.		<i>[Signature]</i>	11.22
Проверил		Кудобаев Е.С.		<i>[Signature]</i>	11.22

Строительная заявка № XXXXXX САУП "Гермес" – ПД1		
Строительство ВОЛС от АТС с. Усть-Багаряк, ул. Ленина, 35 до ТД УЦН 2.0 (56.071789, 62.034559), д. Иксаново, Кунашакского района, Челябинской области"		
Исполнительная съемка	Стадия	Лист
	P	1
М1: 2000	Листов	21
	ООО "НПП "КАДГЕОКОМПЛЕКС"	

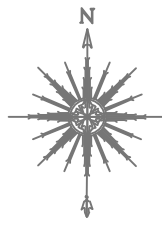


Линия сводки с листом 3

Система координат – МСК74  
Система высот – Балтийская 1977г.

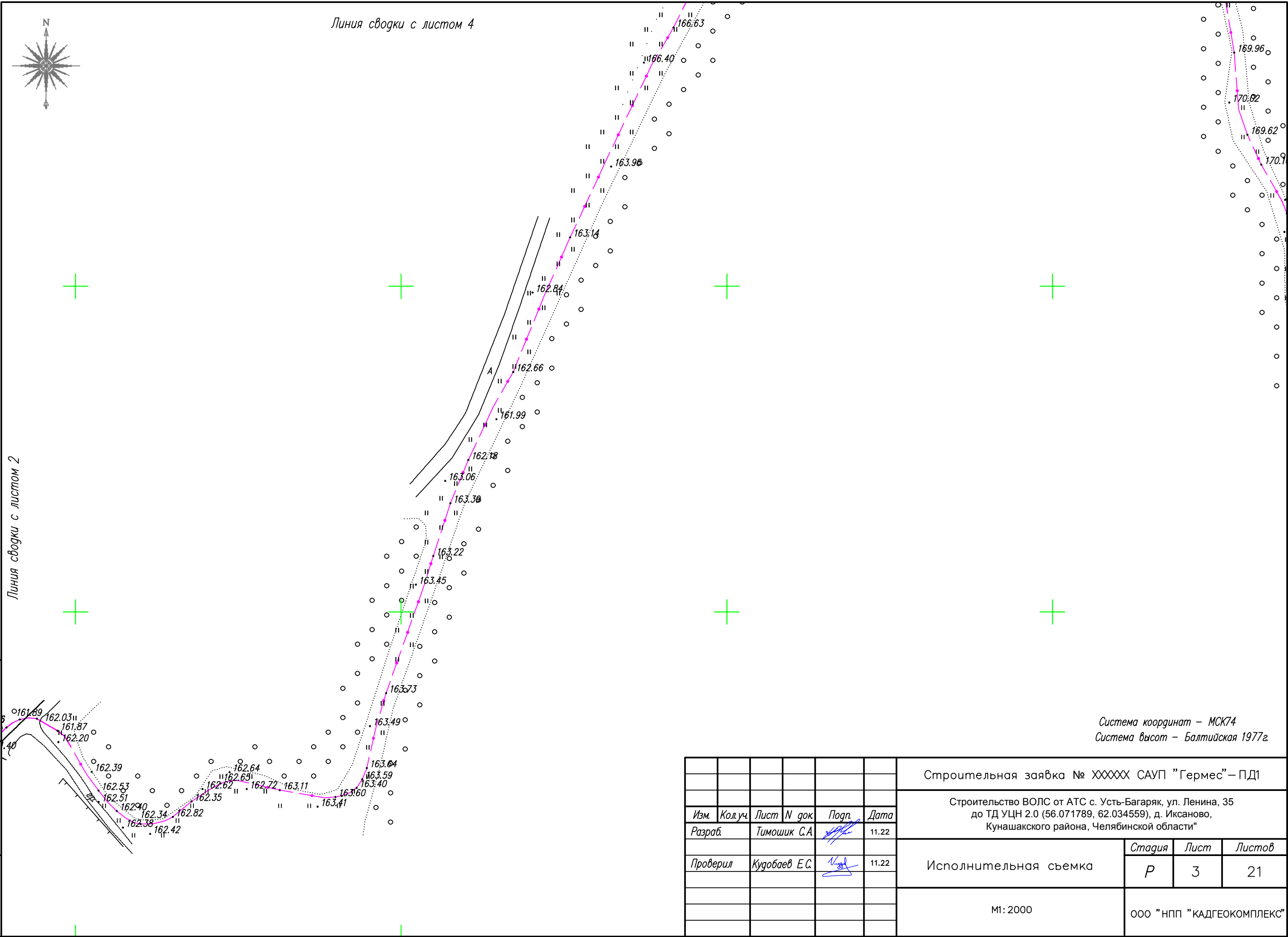
Инв. N° подл.	
Подп. и дата	
Взам. инв. N°	

Строительная заявка № XXXXXX САУП "Гермес" – ПД1					
Строительство ВОЛС от АТС с. Усть-Багаряк, ул. Ленина, 35 до ТД УЦН 2.0 (56.071789, 62.034559), д. Иксаново, Кунашакского района, Челябинской области"					
Изм.	Колуч.	Лист	N док	Подп.	Дата
Разраб.		Тимошик С.А.		<i>[Signature]</i>	11.22
Проверил		Кудобаев Е.С.		<i>[Signature]</i>	11.22
Исполнительная съемка				Стадия	Лист
				Р	2
				Листов	21
М1: 2000				ООО "НПП "КАДГЕОКОМПЛЕКС"	



Линия сводки с листом 4



Линия сводки с листом 2



Система координат – МСК74  
Система высот – Балтийская 1977г.

Инв. N° подл.	
Подп. и дата	
Взам. инв. N°	

Строительная заявка № XXXXXX САУП "Гермес" – ПД1					
Строительство ВОЛС от АТС с. Усть-Багаряк, ул. Ленина, 35 до ТД УЦН 2.0 (56.071789, 62.034559), д. Иксаново, Кунашакского района, Челябинской области"					
Изм.	Кол.уч.	Лист	N док.	Подп.	Дата
		Тимошик С.А.		<i>[Signature]</i>	11.22
Проверил	Кудобаев Е.С.			<i>[Signature]</i>	11.22
Исполнительная съемка				Стадия	Лист
				Р	3
М1: 2000				Листов	21
ООО "НПП "КАДГЕОКОМПЛЕКС"					



Линия сводки с листом 3

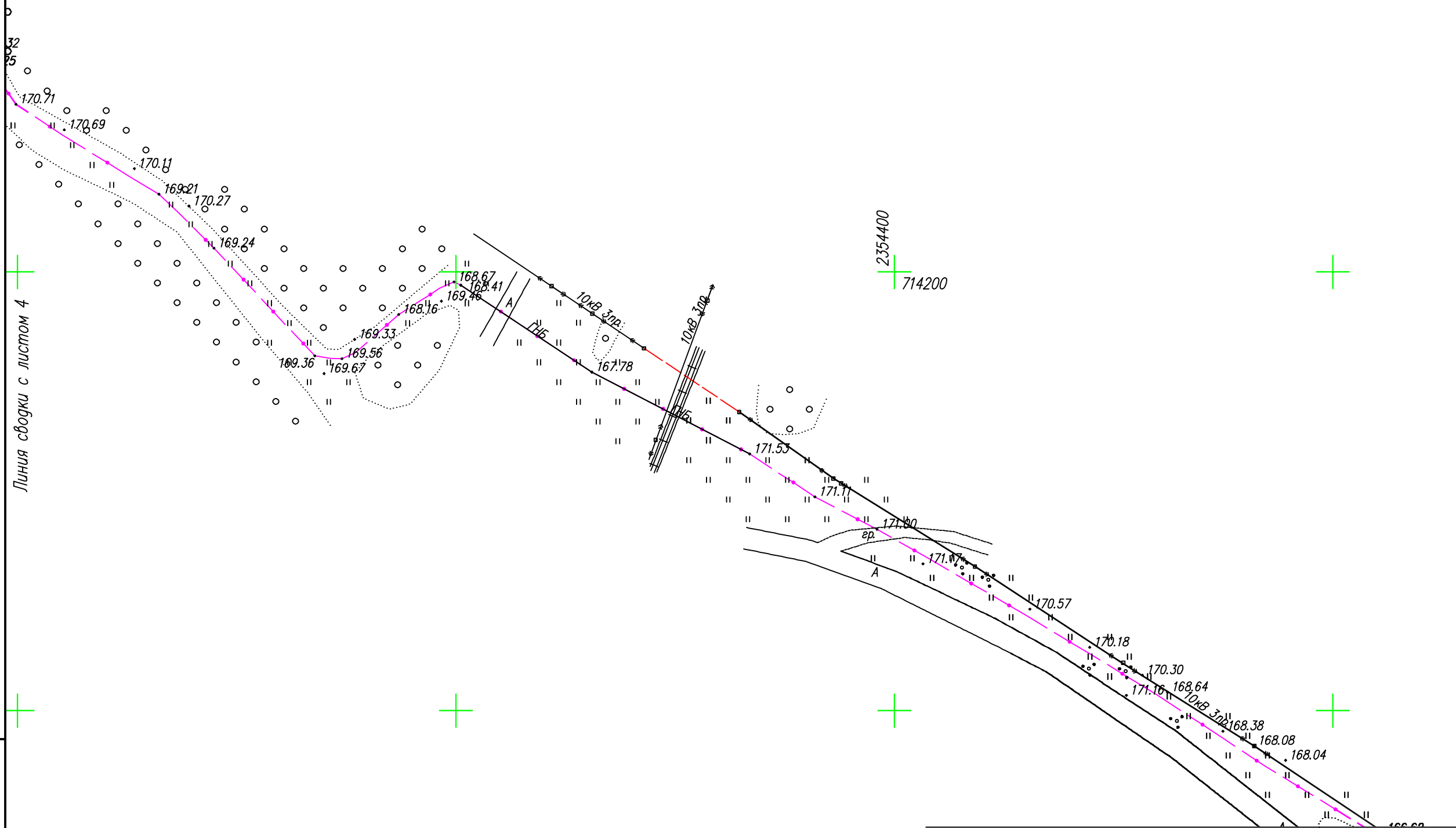

Линия сводки с листом 5

Система координат – МСК74  
Система высот – Балтийская 1977г.

Инв. N° подл.	Подп. и дата	Взам. инв. N°

Изм.	Кол.уч.	Лист	N док	Подп.	Дата
Разраб.		Тимошик С.А.		<i>[Signature]</i>	11.22
Проверил		Кудобаев Е.С.		<i>[Signature]</i>	11.22

Строительная заявка № XXXXXX САУП "Гермес" – ПД1			
Строительство ВОЛС от АТС с. Усть-Багаряк, ул. Ленина, 35 до ТД УЦН 2.0 (56.071789, 62.034559), д. Иксаново, Кунашакского района, Челябинской области"			
Исполнительная съемка	Стадия	Лист	Листов
	P	4	21
М1: 2000		ООО "НПП "КАДГЕОКОМПЛЕКС"	



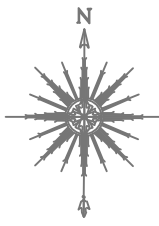
Линия сводки с листом 4

Линия сводки с листом 6

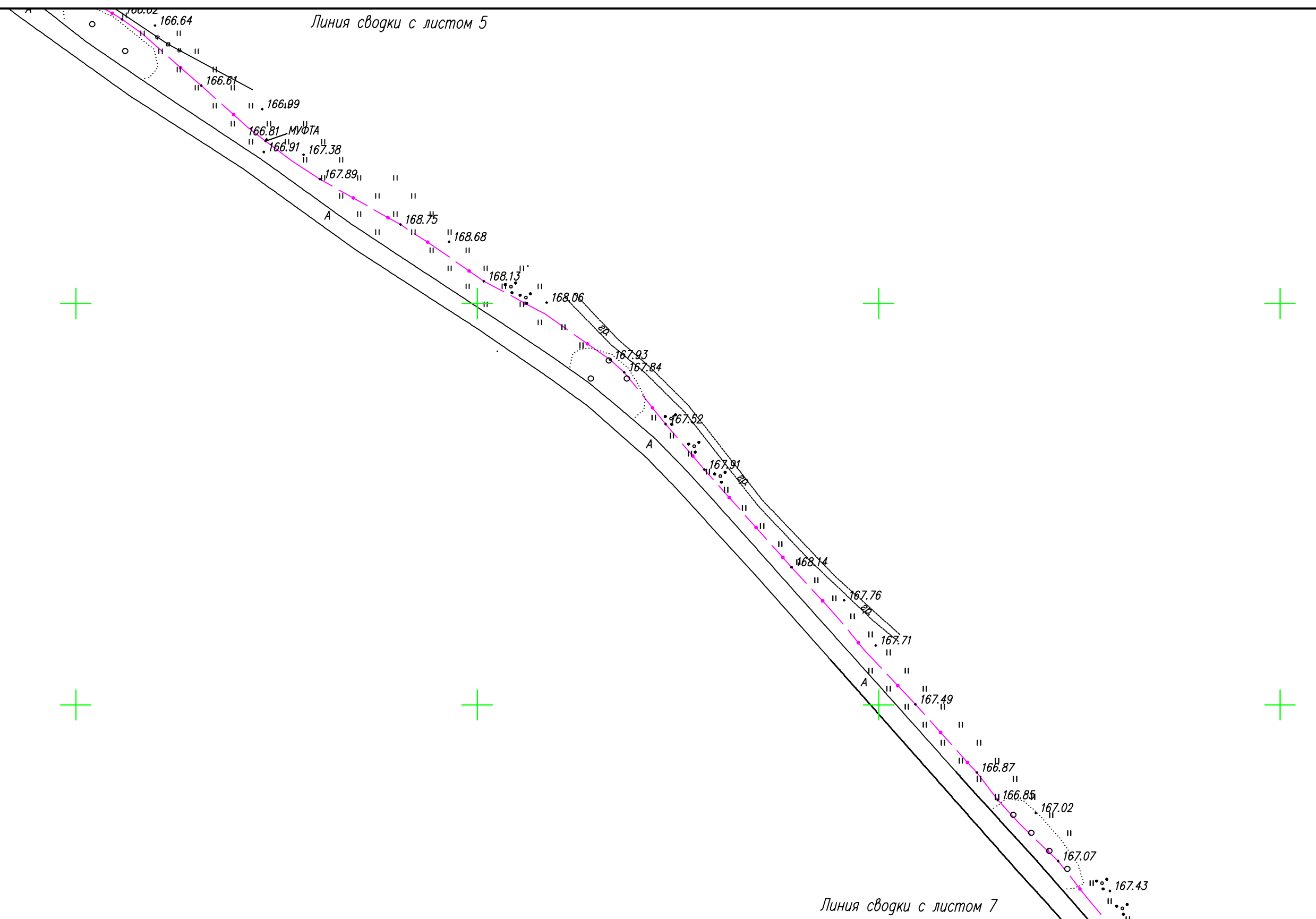
Инв. N° подл.	
Подп. и дата	
Взам. инв. N°	

Система координат – МСК74  
Система высот – Балтийская 1977г.

Строительная заявка № XXXXXX САУП "Гермес" – ПД1					
Строительство ВОЛС от АТС с. Усть-Багаряк, ул. Ленина, 35 до ТД УЦН 2.0 (56.071789, 62.034559), д. Иксаново, Кунашакского района, Челябинской области"					
Изм.	Кол.уч.	Лист	N док.	Подп.	Дата
Разраб.		Тимошик С.А.		<i>[Signature]</i>	11.22
Проверил		Кудобаев Е.С.		<i>[Signature]</i>	11.22
Исполнительная съемка				Стадия	Лист
				Р	5
М1: 2000				Листов	21
				ООО "НПП "КАДГЕОКОМПЛЕКС"	



Линия сводки с листом 5

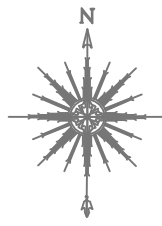


Линия сводки с листом 7

Система координат – МСК74  
Система высот – Балтийская 1977г.

Инв. N° подл.	
Подп. и дата	
Взам. инв. N°	

Строительная заявка № XXXXXX САУП "Гермес" – ПД1					
Строительство ВОЛС от АТС с. Усть-Багаряк, ул. Ленина, 35 до ТД УЦН 2.0 (56.071789, 62.034559), д. Иксаново, Кунашакского района, Челябинской области"					
Изм.	Колуч.	Лист	N док.	Подп.	Дата
Разраб.		Тимошик С.А.		<i>[Signature]</i>	11.22
Проверил		Кудобаев Е.С.		<i>[Signature]</i>	11.22
Исполнительная съемка				Стадия	Лист
				P	6
				Листов	21
М1: 2000				ООО "НПП "КАДГЕОКОМПЛЕКС"	



Линия сводки с листом 6



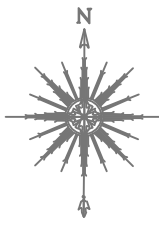
Линия сводки с листом 8

Система координат – МСК74  
Система высот – Балтийская 1977г.


						Строительная заявка № XXXXXX САУП "Гермес" – ПД1			
						Строительство ВОЛС от АТС с. Усть-Багаряк, ул. Ленина, 35 до ТД УЦН 2.0 (56.071789, 62.034559), д. Иксаново, Кунашакского района, Челябинской области"			
Изм.	Колуч.	Лист	№ док.	Подп.	Дата	Исполнительная съемка	Стадия	Лист	Листов
Разраб.		Тимошик С.А.			11.22		Р	7	21
Проверил		Кудобаев Е.С.			11.22				
						M1: 2000	ООО "НПП "КАДГЕОКОМПЛЕКС"		

Инв. № подл.	
Подп. и дата	
Взам. инв. №	





Линия сводки с листом 7





Линия сводки с листом 9

Система координат – МСК74  
Система высот – Балтийская 1977г.

Инв. N° подл.	
Подп. и дата	
Взам. инв. N°	

Строительная заявка № XXXXXX САУП "Гермес" – ПД1					
Строительство ВОЛС от АТС с. Усть-Багаряк, ул. Ленина, 35 до ТД УЦН 2.0 (56.071789, 62.034559), д. Иксаново, Кунашакского района, Челябинской области"					
Изм.	Колуч.	Лист	N док.	Подп.	Дата
Разраб.		Тимошик С.А.			11.22
Проверил		Кудобаев Е.С.			11.22
Исполнительная съемка				Стадия	Лист
				P	8
М1: 2000				Листов	21
				ООО "НПП "КАДГЕОКОМПЛЕКС"	




Инв. N° подл.	
Полп. и дата	
Взам. инв. N°	

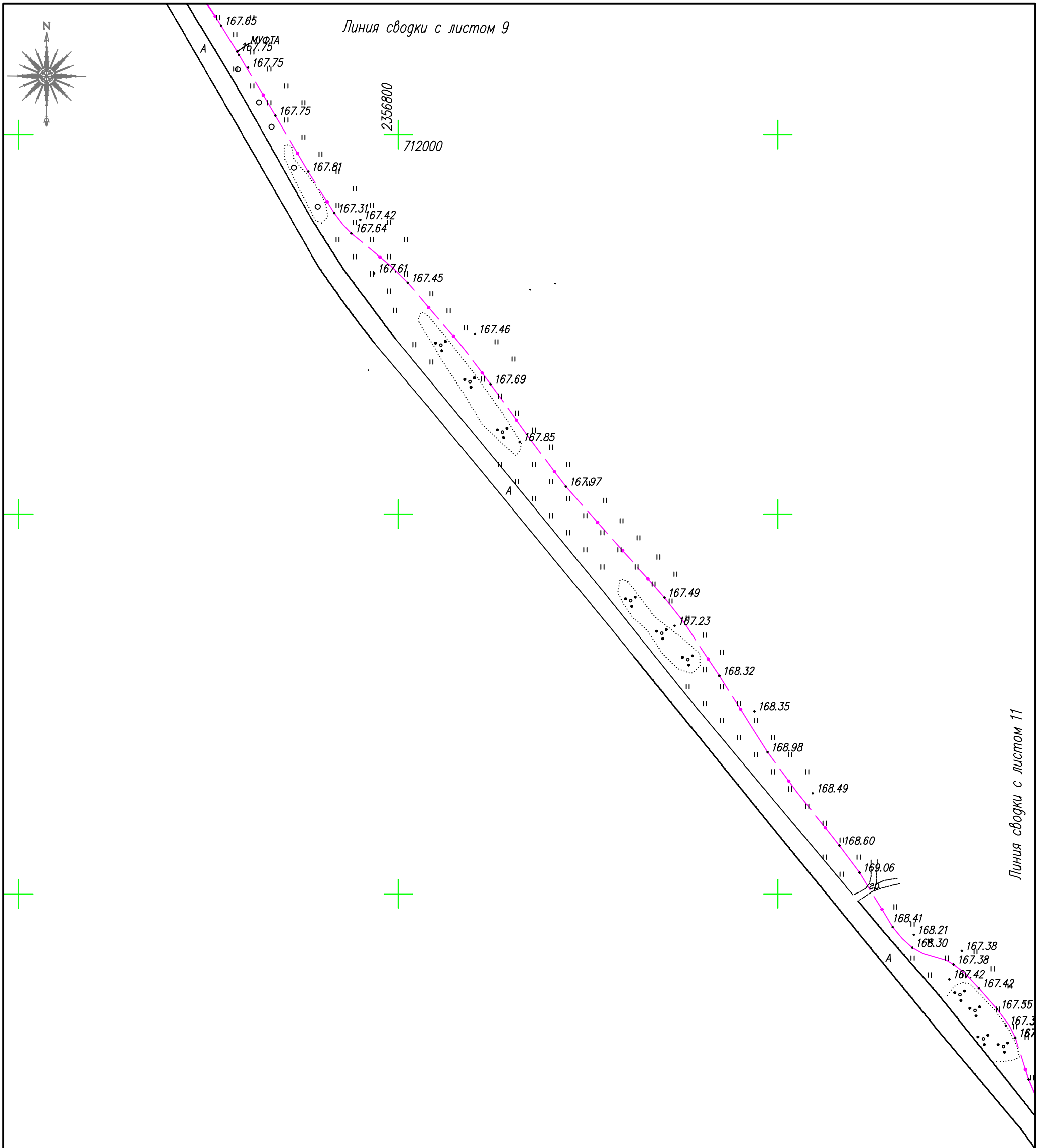
Система координат – МСК74  
Система высот – Балтийская 1977г.

Изм.	Кол.уч.	Лист	N док	Подп.	Дата
Разраб.		Тимошик С.А.		<i>[Signature]</i>	11.22
Проверил		Кудобаев Е.С.		<i>[Signature]</i>	11.22

Строительная заявка № XXXXXX САУП "Гермес" – ПД1			
Строительство ВОЛС от АТС с. Усть-Багаряк, ул. Ленина, 35 до ТД УЦН 2.0 (56.071789, 62.034559), д. Иксаново, Кунашакского района, Челябинской области"			
Исполнительная съемка	Стадия	Лист	Листов
	P	9	21
М1: 2000		ООО "НПП "КАДГЕОКОМПЛЕКС"	



Линия сводки с листом 9



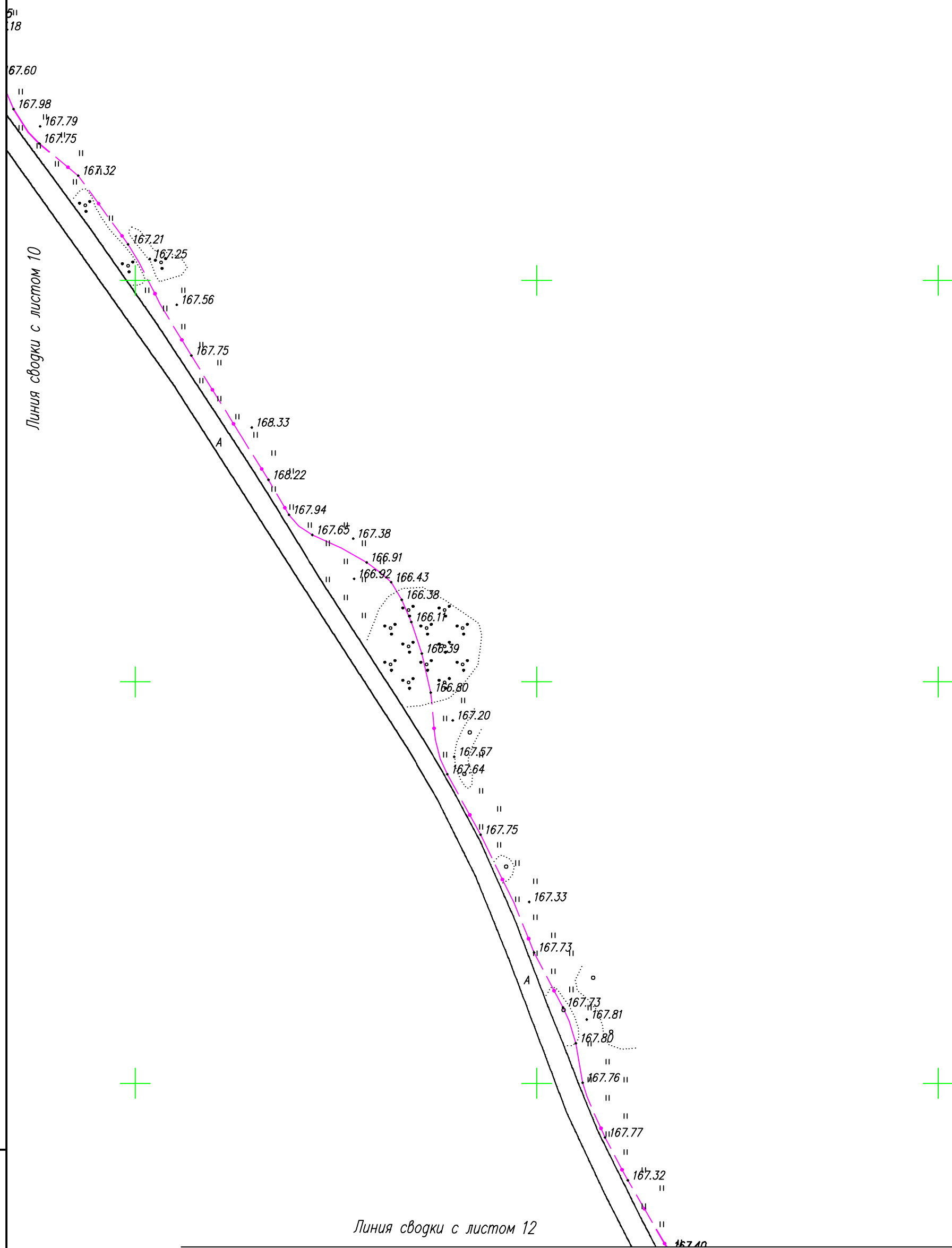

Линия сводки с листом 11

Инв. N° подл.	
Попр. и дата	
Взам. инв. N°	

Система координат – МСК74  
Система высот – Балтийская 1977г.

Изм.	Кол.уч.	Лист	N док	Подп.	Дата
Разраб.		Тимошик С.А.		<i>[Signature]</i>	11.22
Проверил		Кудобаев Е.С.		<i>[Signature]</i>	11.22

Строительная заявка № XXXXXX САУП "Гермес" – ПД1			
Строительство ВОЛС от АТС с. Усть-Багаряк, ул. Ленина, 35 до ТД УЦН 2.0 (56.071789, 62.034559), д. Иксаново, Кунашакского района, Челябинской области"			
Исполнительная съемка	Стадия	Лист	Листов
	P	10	21
М1: 2000		ООО "НПП "КАДГЕОКОМПЛЕКС"	




Инв. N° подл.	
Полп. и дата	
Взам. инв. N°	

Система координат – МСК74  
Система высот – Балтийская 1977г.

Изм.	Кол.уч.	Лист	N док	Подп.	Дата
Разраб.		Тимошик С.А.		<i>[Signature]</i>	11.22
Проверил		Кудобаев Е.С.		<i>[Signature]</i>	11.22

Строительная заявка № XXXXXX САУП "Гермес" – ПД1			
Строительство ВОЛС от АТС с. Усть-Багаряк, ул. Ленина, 35 до ТД УЦН 2.0 (56.071789, 62.034559), д. Иксаново, Кунашакского района, Челябинской области"			
Исполнительная съемка	Стадия	Лист	Листов
	P	11	21
М1: 2000		ООО "НПП "КАДГЕОКОМПЛЕКС"	



Линия сводки с листом 11



2357800  
710600

Линия сводки с листом 13

Система координат – МСК74  
Система высот – Балтийская 1977г.

Изм.	Кол.уч.	Лист	N док	Подп.	Дата
Разраб.		Тимошик С.А.			11.22
Проверил		Кудобаев Е.С.			11.22

Строительная заявка № XXXXXX САУП "Гермес" – ПД1

Строительство ВОЛС от АТС с. Усть-Багаряк, ул. Ленина, 35  
до ТД УЦН 2.0 (56.071789, 62.034559), д. Иксаново,  
Кунашакского района, Челябинской области"

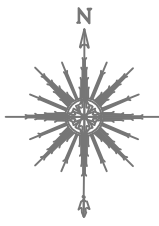
Исполнительная съемка

Стадия	Лист	Листов
Р	12	21

М1: 2000

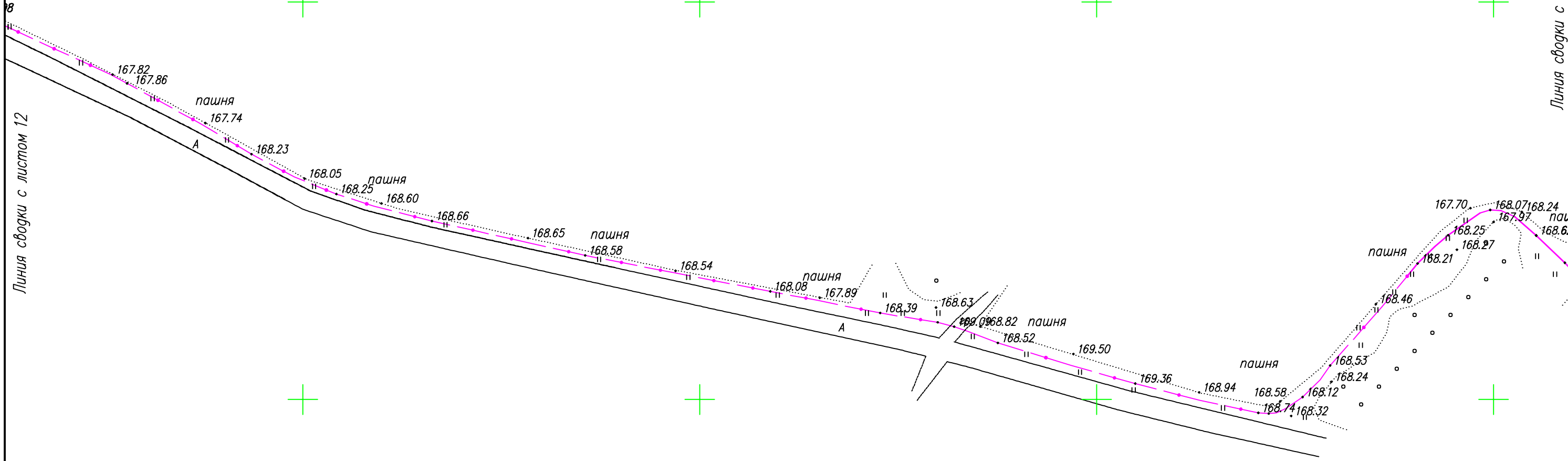
ООО "НПП "КАДГЕОКОМПЛЕКС"

Инв. N° подл.	
Погр. и дата	
Взам. инв. N°	



Линия сводки с листом 12

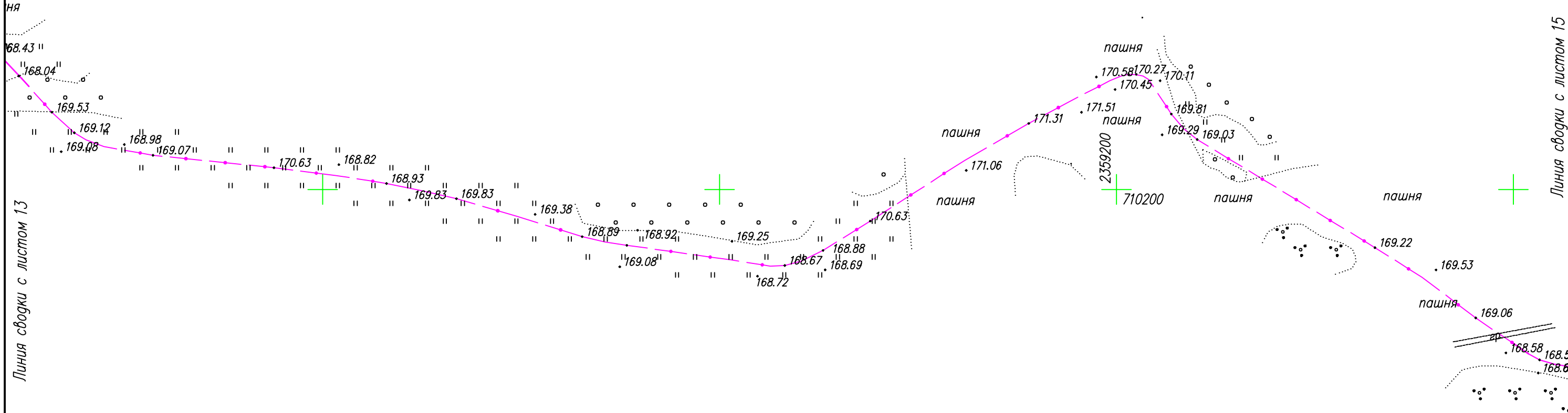
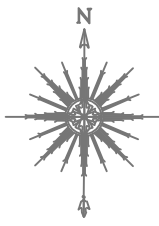
Линия сводки с листом 14



Система координат – МСК74  
Система высот – Балтийская 1977г.

Инв. N° подл.	
Подп. и дата	
Взам. инв. N°	

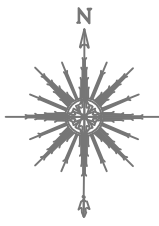
Строительная заявка № XXXXXX САУП "Гермес" – ПД1					
Строительство ВОЛС от АТС с. Усть-Багаряк, ул. Ленина, 35 до ТД УЦН 2.0 (56.071789, 62.034559), д. Иксаново, Кунашакского района, Челябинской области"					
Изм.	Кол.уч.	Лист	N док.	Подп.	Дата
Разраб.		Тимошик С.А.		<i>[Signature]</i>	11.22
Проверил		Кудобаев Е.С.		<i>[Signature]</i>	11.22
Исполнительная съемка				Стадия	Лист
				Р	13
				Листов	21
М1: 2000				ООО "НПП "КАДГЕОКОМПЛЕКС"	




Инв. N° подл.	
Подп. и дата	
Взам. инв. N°	

Система координат – МСК74  
Система высот – Балтийская 1977г.

						Строительная заявка № XXXXXX САУП "Гермес" – ПД1			
						Строительство ВОЛС от АТС с. Усть-Багаряк, ул. Ленина, 35 до ТД УЦН 2.0 (56.071789, 62.034559), д. Иксаново, Кунашакского района, Челябинской области"			
Изм.	Кол.уч.	Лист	N док	Подп.	Дата	Исполнительная съемка	Стадия	Лист	Листов
Разраб.		Тимошик С.А.			11.22		Р	14	21
Проверил		Кудобаев Е.С.			11.22	М1: 2000	ООО "НПП "КАДГЕОКОМПЛЕКС"		



Линия сводки с листом 14



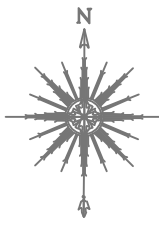
Линия сводки с листом 16

Система координат – МСК74  
Система высот – Балтийская 1977г.

Инв. N° подл.	
Подп. и дата	
Взам. инв. N°	

Строительная заявка № XXXXXX САУП "Гермес" – ПД1					
Строительство ВОЛС от АТС с. Усть-Багаряк, ул. Ленина, 35 до ТД УЦН 2.0 (56.071789, 62.034559), д. Иксаново, Кунашакского района, Челябинской области"					
Изм.	Кол.уч.	Лист	N док.	Подп.	Дата
Разраб.		Тимошик С.А.		<i>[Signature]</i>	11.22
Проверил		Кудобаев Е.С.		<i>[Signature]</i>	11.22
Исполнительная съемка				Стадия	Лист
				P	15
М1: 2000				Листов	21
				ООО "НПП "КАДГЕОКОМПЛЕКС"	





Линия сводки с листом 15

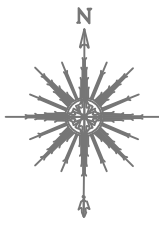


Инв. N° подл.	
Подп. и дата	
Взам. инв. N°	


Система координат – МСК74  
Система высот – Балтийская 1977г.

Строительная заявка № XXXXXX САУП "Гермес" – ПД1					
Строительство ВОЛС от АТС с. Усть-Багаряк, ул. Ленина, 35 до ТД УЦН 2.0 (56.071789, 62.034559), д. Иксаново, Кунашакского района, Челябинской области"					
Изм.	Кол.уч.	Лист	N док.	Подп.	Дата
Разраб.		Тимошик С.А.			11.22
Проверил		Кудобаев Е.С.			11.22
Исполнительная съемка				Стадия	Лист
				P	16
М1: 2000				ООО "НПП "КАДГЕОКОМПЛЕКС"	
				Листов	21

Линия сводки с листом 17



Линия сводки с листом 16

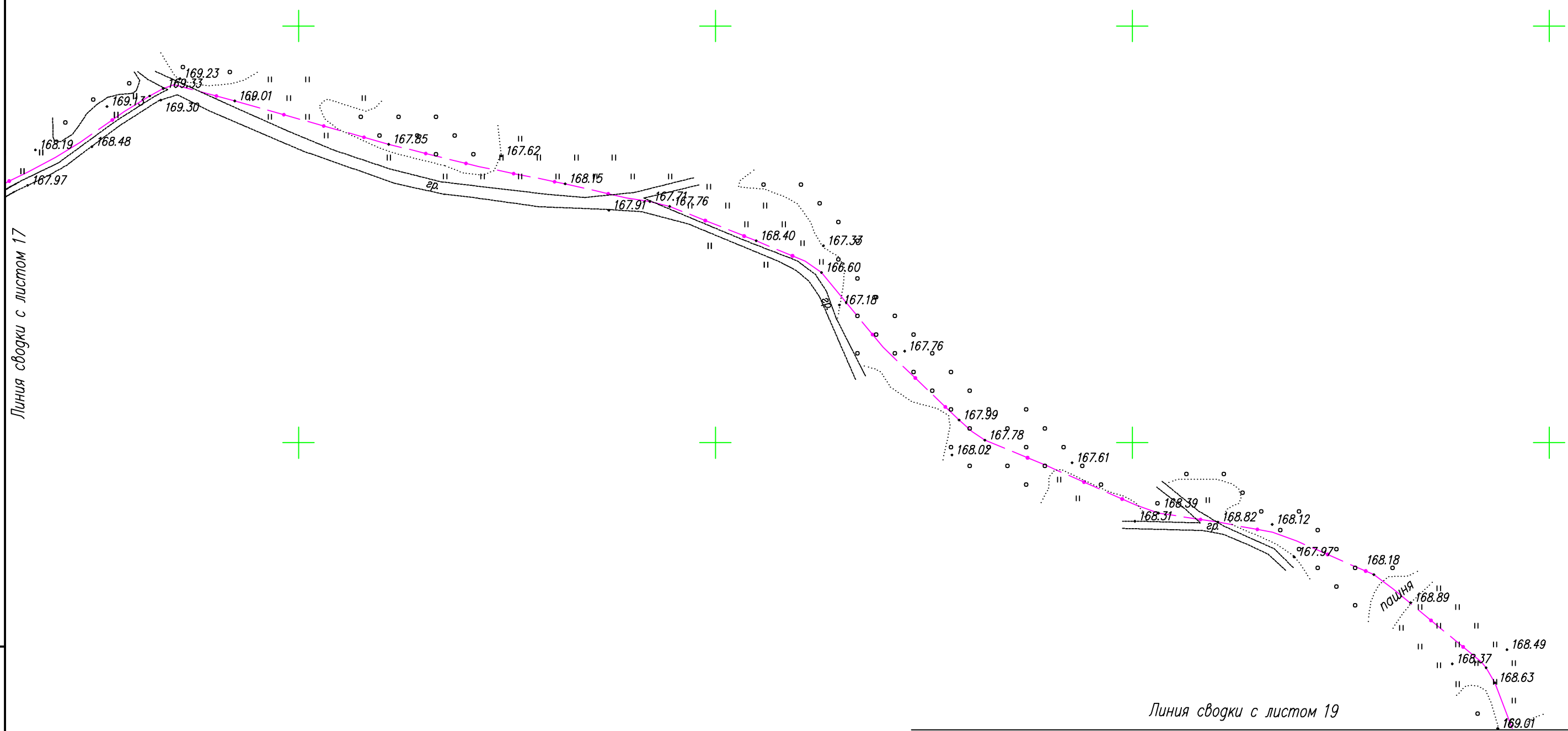
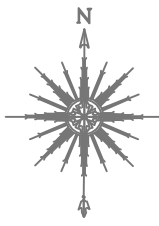


Линия сводки с листом 18

Система координат – МСК74  
Система высот – Балтийская 1977г.

Инв. N° подл.	
Подп. и дата	
Взам. инв. N°	

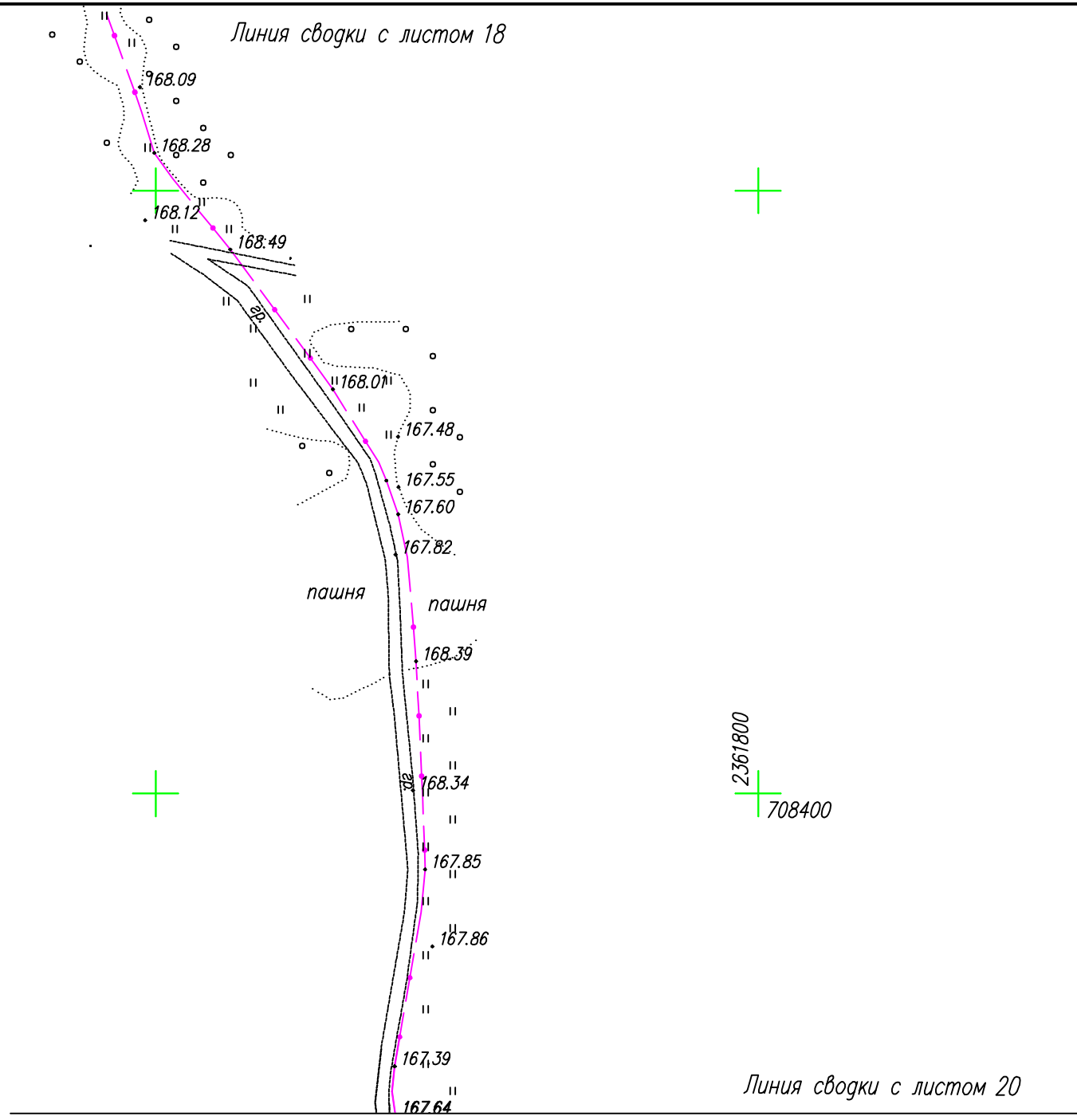
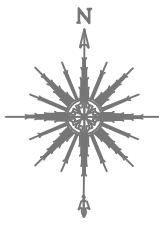
Строительная заявка № XXXXXX САУП "Гермес" – ПД1					
Строительство ВОЛС от АТС с. Усть-Багаряк, ул. Ленина, 35 до ТД УЦН 2.0 (56.071789, 62.034559), д. Иксаново, Кунашакского района, Челябинской области"					
Изм.	Колуч.	Лист	N док.	Подп.	Дата
Разраб.		Тимошик С.А.			11.22
Проверил		Кудобаев Е.С.			11.22
Исполнительная съемка				Стадия	Лист
				P	17
М1: 2000				Листов	21
				ООО "НПП "КАДГЕОКОМПЛЕКС"	



Инв. N° подл.	
Подп. и дата	
Взам. инв. N°	

Система координат – МСК74  
Система высот – Балтийская 1977г.

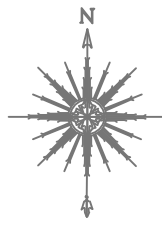
Строительная заявка № XXXXXX САУП "Гермес" – ПД1					
Строительство ВОЛС от АТС с. Усть-Багаряк, ул. Ленина, 35 до ТД УЦН 2.0 (56.071789, 62.034559), д. Иксаново, Кунашакского района, Челябинской области"					
Изм.	Колуч.	Лист	N док.	Подп.	Дата
Разраб.		Тимошик С.А.		<i>[Signature]</i>	11.22
Проверил		Кудобаев Е.С.		<i>[Signature]</i>	11.22
Исполнительная съемка				Стадия	Лист
				Р	18
				Листов	21
М1: 2000				ООО "НПП "КАДГЕОКОМПЛЕКС"	



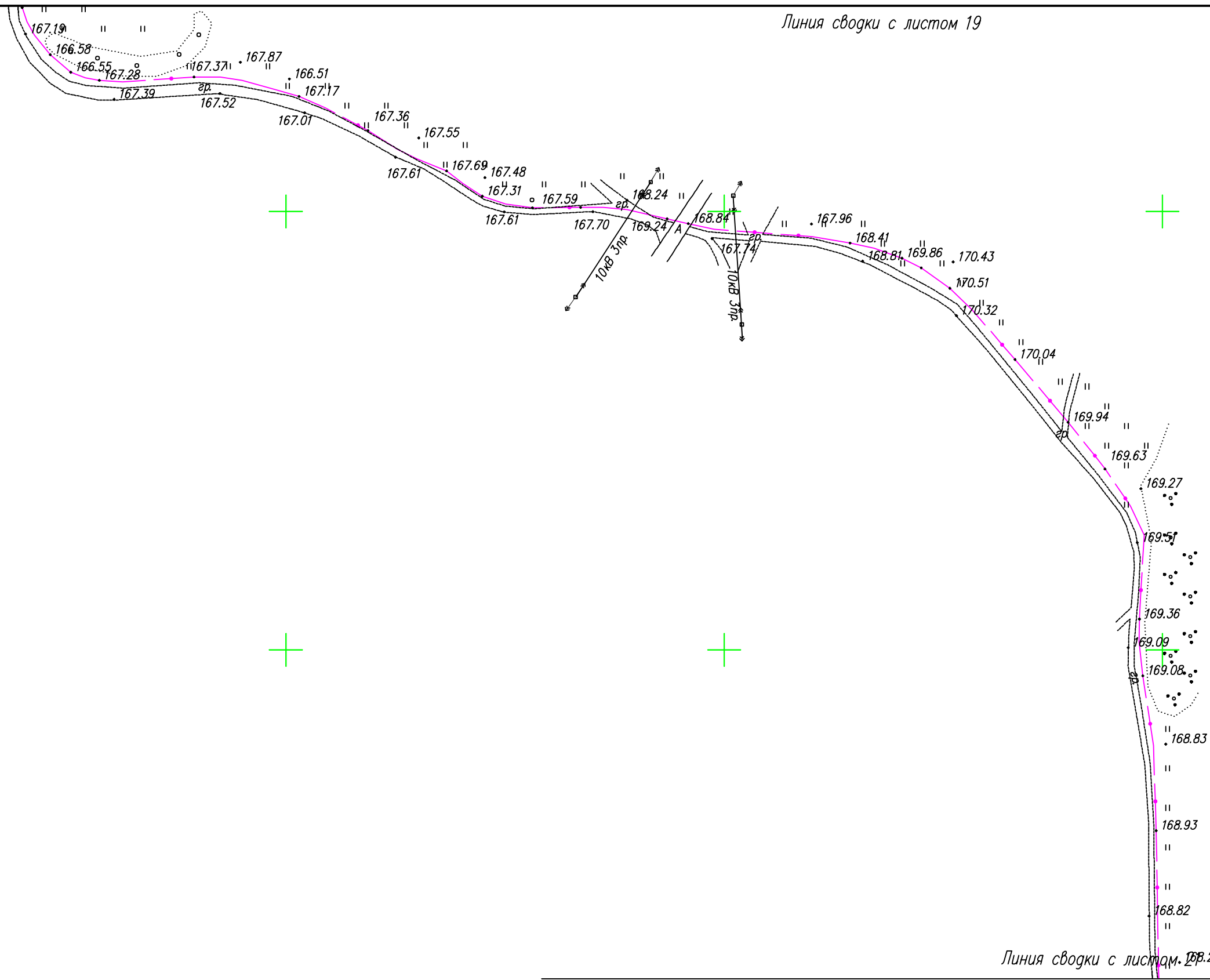
Система координат – МСК74  
Система высот – Балтийская 1977г.

Инв. N° подл.	
Подп. и дата	
Взам. инв. N°	

						Строительная заявка № XXXXXX САУП "Гермес" – ПД1			
						Строительство ВОЛС от АТС с. Усть-Багаряк, ул. Ленина, 35 до ТД УЦН 2.0 (56.071789, 62.034559), д. Иксаново, Кунашакского района, Челябинской области"			
Изм.	Колуч.	Лист	N док.	Подп.	Дата	Исполнительная съемка	Стадия	Лист	Листов
Разраб.		Тимошик С.А.		<i>[Signature]</i>	11.22		Р	19	21
Проверил		Кудобаев Е.С.		<i>[Signature]</i>	11.22				
						M1: 2000	ООО "НПП "КАДГЕОКОМПЛЕКС"		



Линия сводки с листом 19




Линия сводки с листом 20, 21

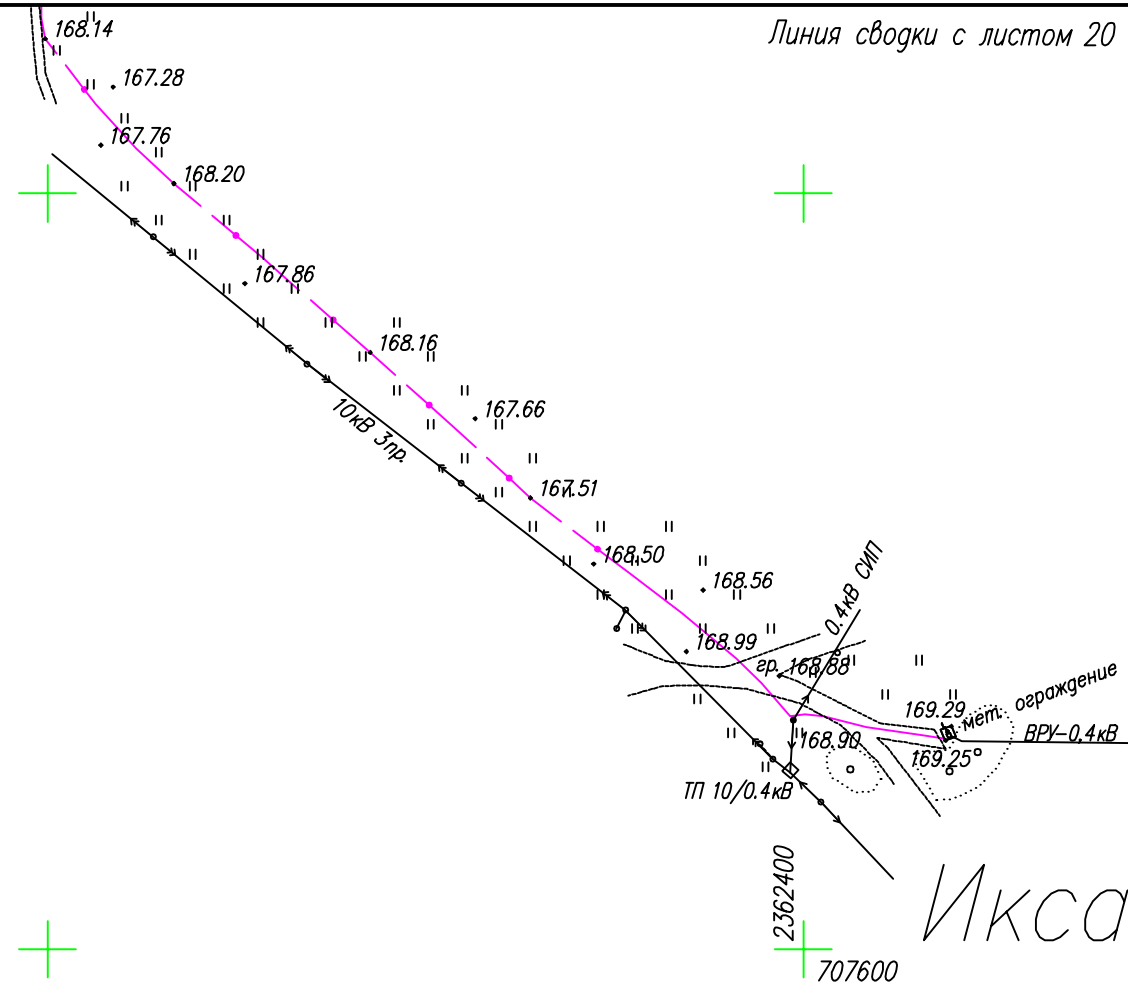
Инв. N° подл.	
Подп. и дата	
Взам. инв. N°	

Система координат – МСК74  
Система высот – Балтийская 1977г.

Строительная заявка № XXXXXX САУП "Гермес" – ПД1					
Строительство ВОЛС от АТС с. Усть-Багаряк, ул. Ленина, 35 до ТД УЦН 2.0 (56.071789, 62.034559), д. Иксаново, Кунашакского района, Челябинской области"					
Изм.	Кол.уч.	Лист	N док.	Подп.	Дата
Разраб.		Тимошик С.А.			11.22
Проверил		Кудобаев Е.С.			11.22
Исполнительная съемка				Стадия	Лист
				P	20
М1: 2000				Листов	21
				ООО "НПП "КАДГЕОКОМПЛЕКС"	



Линия сводки с листом 20



Иксанова

Система координат – МСК74  
Система высот – Балтийская 1977г.

Инв. N° подл.	
Подп. и дата	
Взам. инв. N°	

Строительная заявка № XXXXXX САУП "Гермес" – ПД1					
Строительство ВОЛС от АТС с. Усть-Багаряк, ул. Ленина, 35 до ТД УЦН 2.0 (56.071789, 62.034559), д. Иксаново, Кунашакского района, Челябинской области"					
Изм.	Кол.уч.	Лист	N док.	Подп.	Дата
Разраб.		Тимошик С.А.		<i>[Signature]</i>	11.22
Проверил		Кудобаев Е.С.		<i>[Signature]</i>	11.22
Исполнительная съемка				Стадия	Лист
				Р	21
М1: 2000				ООО "НПП "КАДГЕОКОМПЛЕКС"	