



ООО «ТюменьСвязьСтрой»  
ОГРН 1057200977668  
ИНН 7204095589; КПП 720301001  
Юр. Адрес: 625062 г. Тюмень, ул. Федюнинского 17-108  
Факт. Адрес: 625031 г. Тюмень, ул. Шишкова, 20/4  
тел/факс 8-3452-38-58-38, 8-3452-38-55-44, t-s-s@inbox.ru

**ИСПОЛНИТЕЛЬНАЯ СЪЕМКА**  
на законченное строительство линейного сооружения  
волоконно-оптической линии связи (ВОЛС)

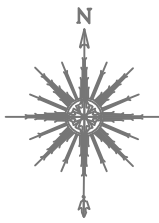
«Сети подвижной радиотелефонной связи в Челябинской области  
Уральского федерального округа Российской Федерации. Устранение  
цифрового неравенства» (УЦН 2,0)  
Челябинская область, Кунашакский район, с. Аширова

Прокладка ВОЛС на участке: СЛ-30

от сущ. шкафа УЦН, д. Баязитова (55.902857, 61.933639)  
до ТД УЦН 2.0 с. Аширова (55.932242, 62.096373)

**КОД ИП: 01505607203000**

**2022 г.**



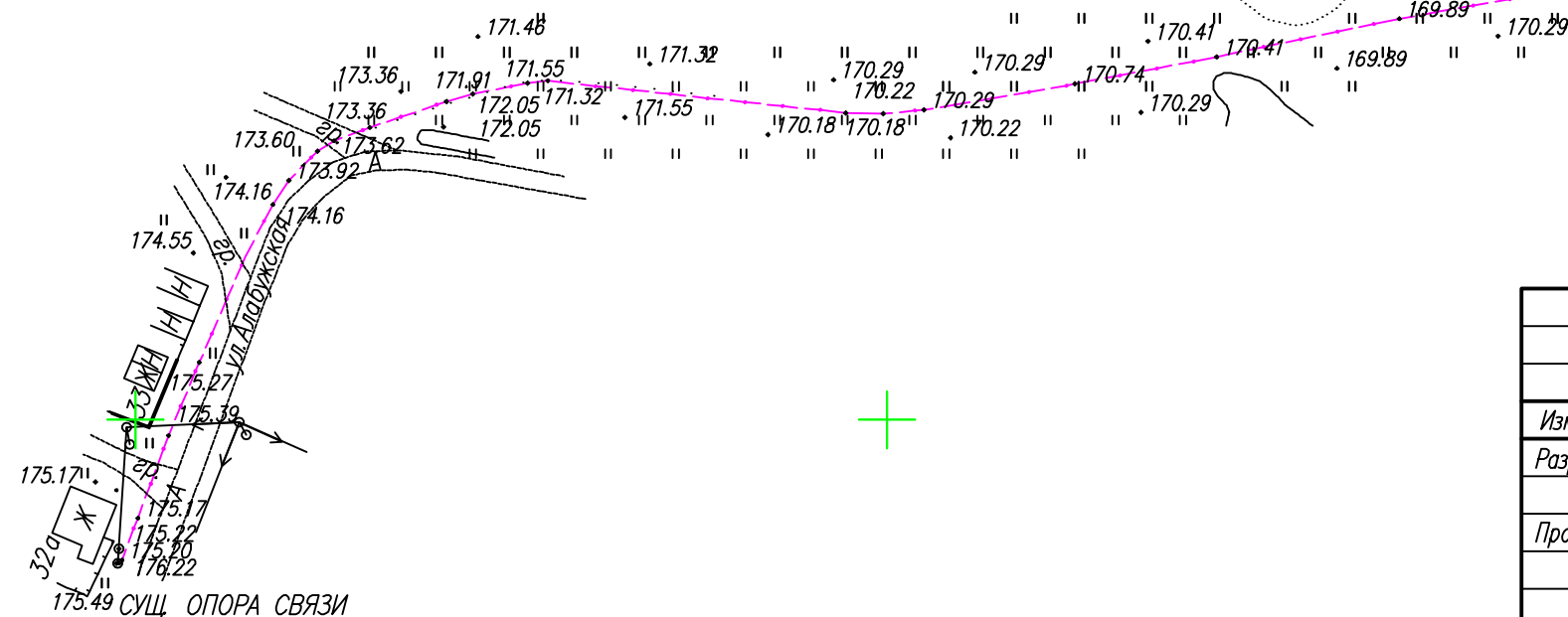
Линия сводки с листом 1



2356400  
689000




Инв. N° подл.	
Подп. и дата	
Взам. инв. N°	



Система координат – МСК74  
Система высот – Балтийская 1977г.

Строительная заявка № XXXXXX САУП "Гермес" – ПД1					
Строительство ВОЛС от проектируемой муфты (Опора-5 – УЦН) в кабеле ОСП-1 УЦН Кунашакский район УД Халитово, строительство ВЛС в грунте 12000,0м от Опора-5 – УЦН (55.902824/61.933689) + установка муфты в Аширово с перекресток ул.Лесная и ул.Центральная					
Изм.	Кол.уч.	Лист	N док	Подп.	Дата
Разраб.		Тимошик С.А.			11.22
Проверил		Кудобаев Е.С.			11.22
Исполнительная съемка				Стадия	Лист
				Р	1
				Листов	15
М1: 2000				ООО "НПП "КАДГЕОКОМПЛЕКС"	



Линия сводки с листом 3

2357000  
689400

Система координат – МСК74  
Система высот – Балтийская 1977г.

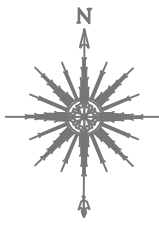
Линия сводки с листом 1

Инв. N° подл.	
Попр. и дата	
Взам. инв. N°	

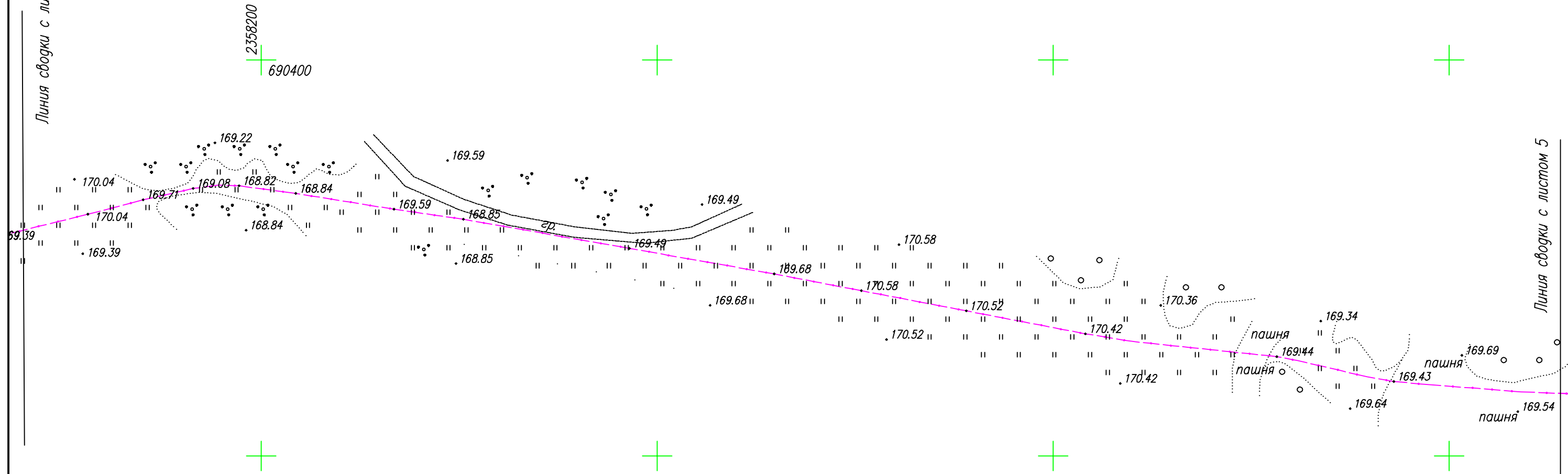
Изм.	Кол.уч.	Лист	N док	Подп.	Дата
Разраб.		Тимошик С.А.		<i>[Signature]</i>	11.22
Проверил		Кудобаев Е.С.		<i>[Signature]</i>	11.22

Строительная заявка № XXXXXX САУП "Гермес" – ПД1			
Строительство ВОЛС от проектируемой муфты (Опора-5 – УЦН) в кабеле ОСП-1 УЦН Кунашакский район Уд Халитово, строительство ВЛС в грунте 12000,0м от Опора-5 – УЦН (55.902824/61.933689) + установка муфты в Аширово с перекресток ул.Лесная и ул.Центральная			
Исполнительная съемка	Стадия	Лист	Листов
	P	2	15
М1: 2000		ООО "НПП "КАДГЕОКОМПЛЕКС"	





Линия сводки с листом 3

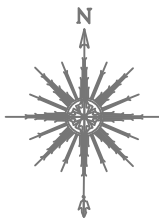


Линия сводки с листом 5

Система координат – МСК74  
Система высот – Балтийская 1977г.

Инв. N° подл.	
Подп. и дата	
Взам. инв. N°	

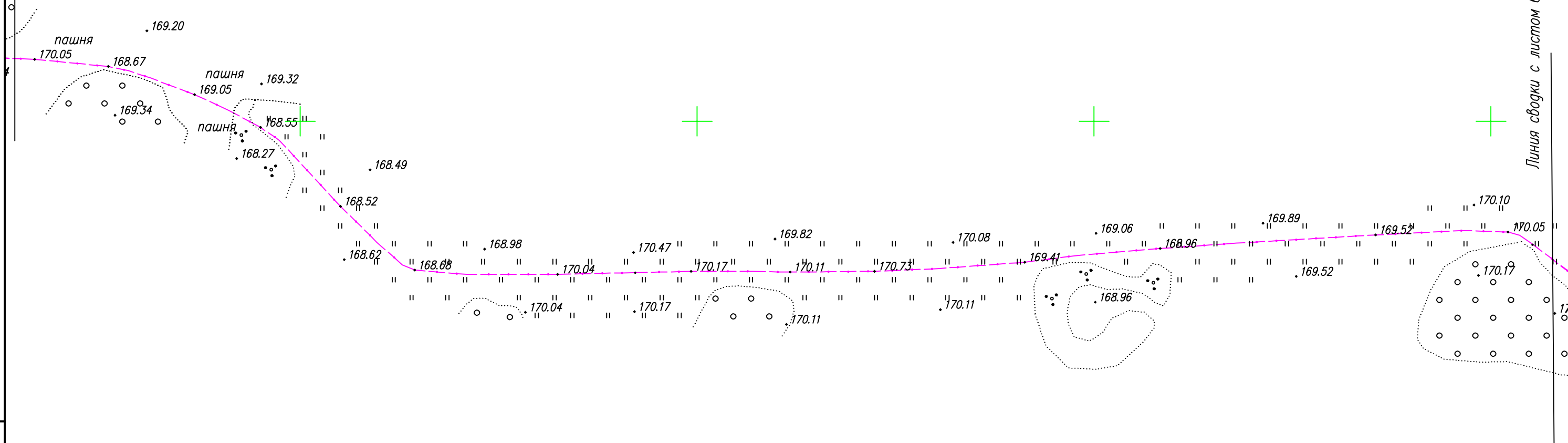
Строительная заявка № XXXXXX САУП "Гермес" – ПД1					
Строительство ВОЛС от проектируемой муфты (Опора-5 – УЦН) в кабеле ОСП-1 УЦН Кунашакский район Уд Халитово, строительство ВЛС в грунте 12000,0м от Опора-5 – УЦН (55.902824/61.933689) + установка муфты в Аширово с перекресток ул.Лесная и ул.Центральная					
Изм.	Колуч.	Лист	N док.	Подп.	Дата
Разраб.		Тимошик С.А.		<i>[Signature]</i>	11.22
Проверил		Кудобаев Е.С.		<i>[Signature]</i>	11.22
Исполнительная съемка				Стадия	Лист
				P	4
М1: 2000				Листов	15
				ООО "НПП "КАДГЕОКОМПЛЕКС"	



2359000  
690400

Линия сводки с листом 4

Линия сводки с листом 6

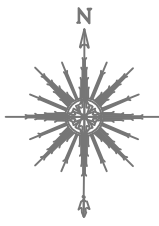


Система координат – МСК74  
Система высот – Балтийская 1977г.

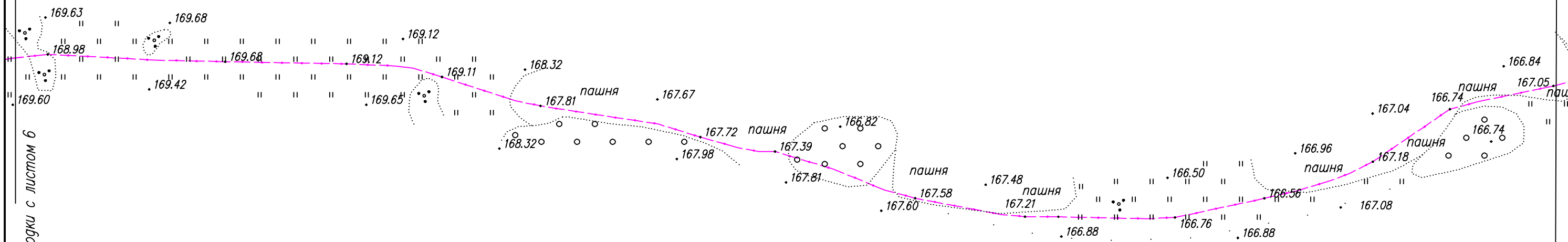
Инв. N° подл.	
Подп. и дата	
Взам. инв. N°	

Строительная заявка № XXXXXX САУП "Гермес" – ПД1					
Строительство ВОЛС от проектируемой муфты (Опора-5 – УЦН) в кабеле ОСП-1 УЦН Кунашакский район УД Халитово, строительство ВЛС в грунте 12000,0м от Опора-5 – УЦН (55.902824/61.933689) + установка муфты в Аширово с перекресток ул.Лесная и ул.Центральная					
Изм.	Кол.уч.	Лист	N док.	Подп.	Дата
Разраб.		Тимошик С.А.		<i>[Signature]</i>	11.22
Проверил		Кудобаев Е.С.		<i>[Signature]</i>	11.22
Исполнительная съемка				Стадия	Лист
				P	5
				Листов	15
М1: 2000				ООО "НПП "КАДГЕОКОМПЛЕКС"	





2360600  
690400



Линия сводки с листом 6

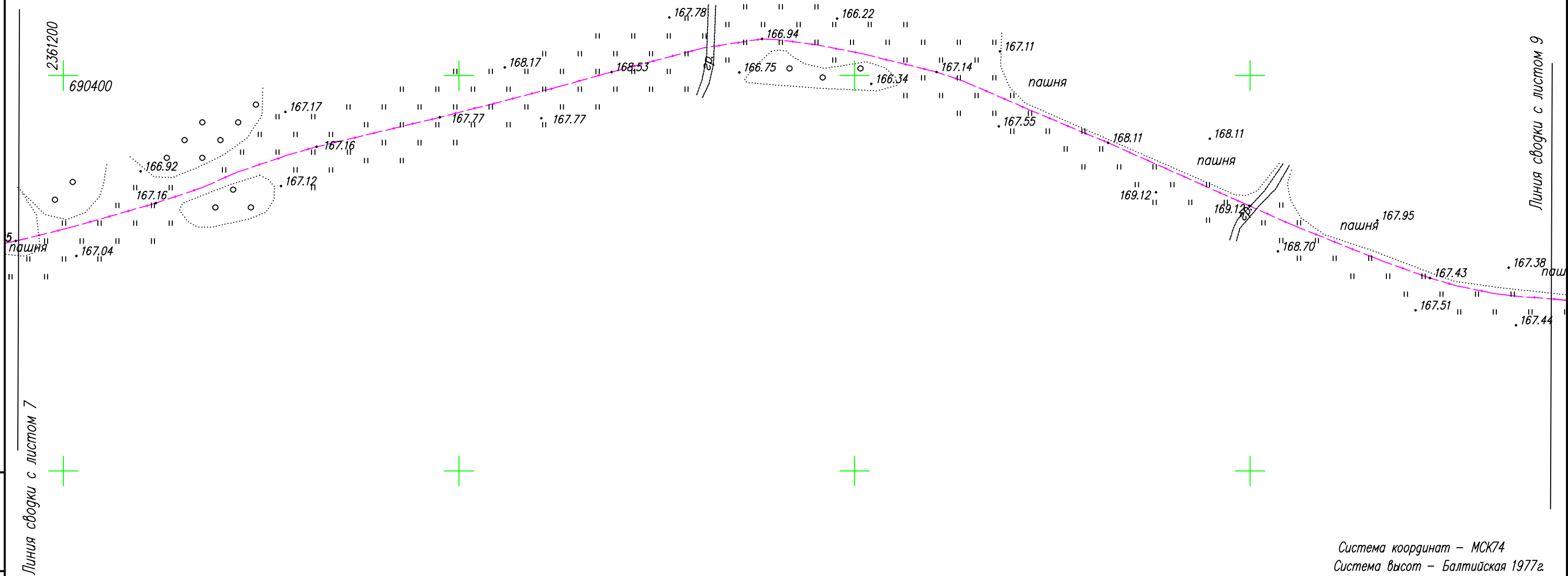
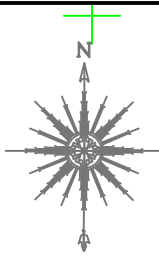
Линия сводки с листом 8

Система координат – МСК74  
Система высот – Балтийская 1977г.

Инв. N° подл.	
Подп. и дата	
Взам. инв. N°	

Строительная заявка № XXXXXX САУП "Гермес" – ПД1					
Строительство ВОЛС от проектируемой муфты (Опора-5 – УЦН) в кабеле ОСП-1 УЦН Кунашакский район УД Халитово, строительство ВЛС в грунте 12000,0м от Опора-5 – УЦН (55.902824/61.933689) + установка муфты в Аширово с перекресток ул.Лесная и ул.Центральная					
Изм.	Колуч.	Лист	N док.	Подп.	Дата
Разраб.		Тимошик С.А.			11.22
Проверил		Кудобаев Е.С.			11.22
Исполнительная съемка				Стадия	Лист
				Р	7
				Листов	15
М1: 2000				ООО "НПП "КАДГЕОКОМПЛЕКС"	





Линия сводки с листом 7


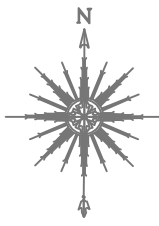
Линия сводки с листом 9

Система координат – МСК74  
Система высот – Балтийская 1977г.

Инв. N° подл.	Подп. и дата	Взам. инв. N°

Строительная заявка № XXXXXX САУП "Гермес" – ПД1					
Строительство ВОЛС от проектируемой муфты (Опора-5 – УЦН) в кабеле ОСЛ-1 УЦН Кунашакский район УД Халитово, строительство ВЛС в грунте 12000,0м от Опора-5 – УЦН (55.902824/61.933689) + установка муфты в Аширово с перекресток ул.Лесная и ул.Центральная					
Изм.	Колуч.	Лист	N док.	Подп.	Дата
Разраб.	Тимошик С.А.			<i>[Signature]</i>	11.22
Проверил	Кудобаев Е.С.			<i>[Signature]</i>	11.22
Исполнительная съемка				Стадия	Лист
М1:2000				Р	8
				Листов	15
				ООО "НПП "КАДГЕОКОМПЛЕКС"	





2363400  
690400

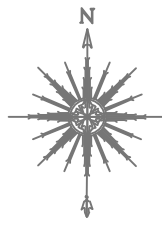
Система координат – МСК74  
Система высот – Балтийская 1977г.

Инв. N° подл.	
Подп. и дата	
Взам. инв. N°	

Линия сводки с листом 9

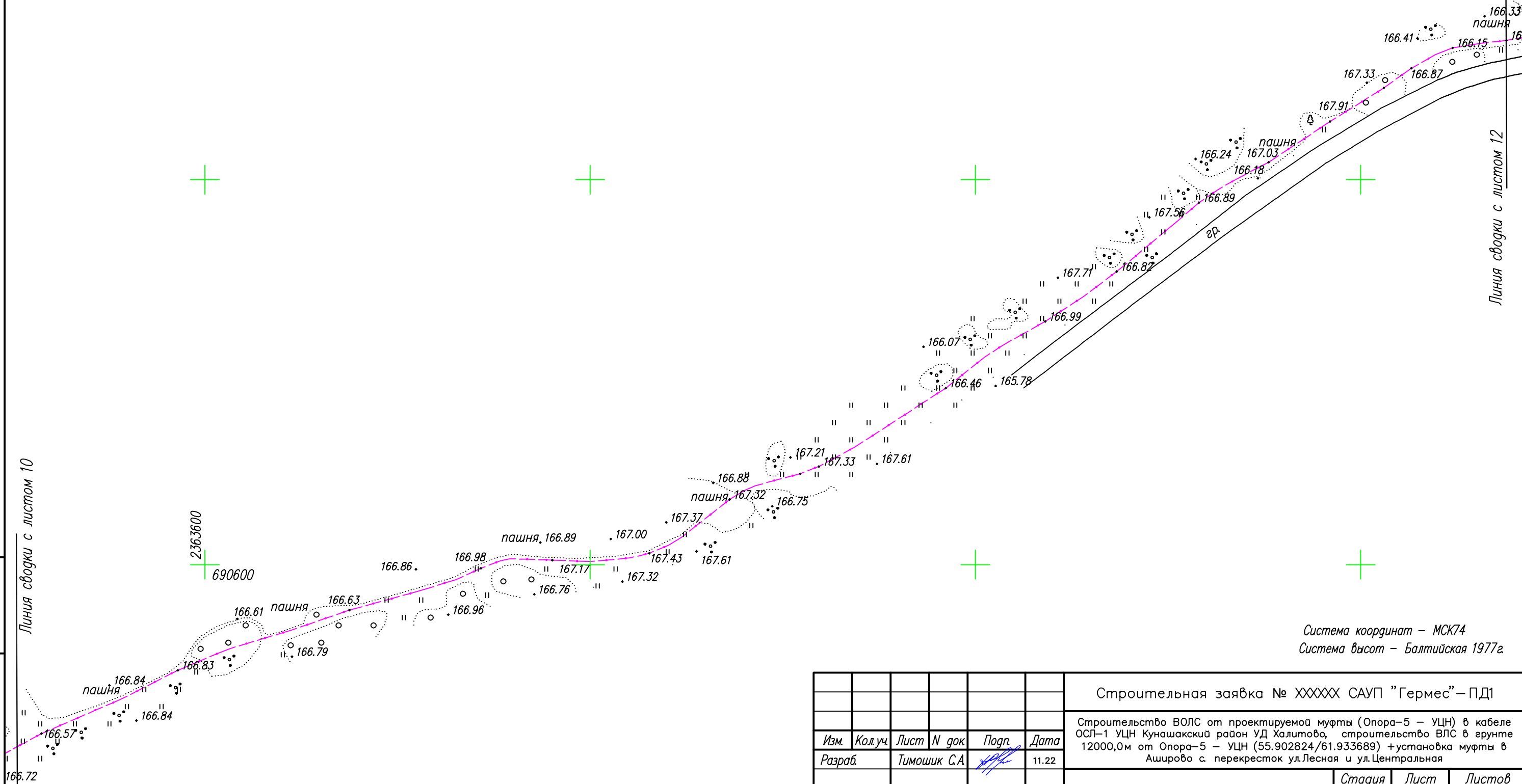
Линия сводки с листом 11

Строительная заявка № XXXXXX САУП "Гермес" – ПД1					
Строительство ВОЛС от проектируемой муфты (Опора-5 – УЦН) в кабеле ОСЛ-1 УЦН Кунашакский район УД Халитово, строительство ВЛС в грунте 12000,0м от Опора-5 – УЦН (55.902824/61.933689) + установка муфты в Аширово с перекресток ул.Лесная и ул.Центральная					
Изм.	Колуч.	Лист	N док.	Подп.	Дата
Разраб.		Тимошик С.А.			11.22
Проверил		Кудобаев Е.С.			11.22
Исполнительная съемка				Стадия	Лист
				P	10
				Листов	15
М1: 2000				ООО "НПП "КАДГЕОКОМПЛЕКС"	



Инв. N° подл.	Подп. и дата	Взам. инв. N°

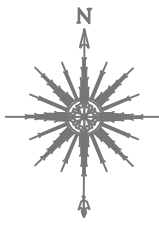
Линия сводки с листом 10



Линия сводки с листом 12

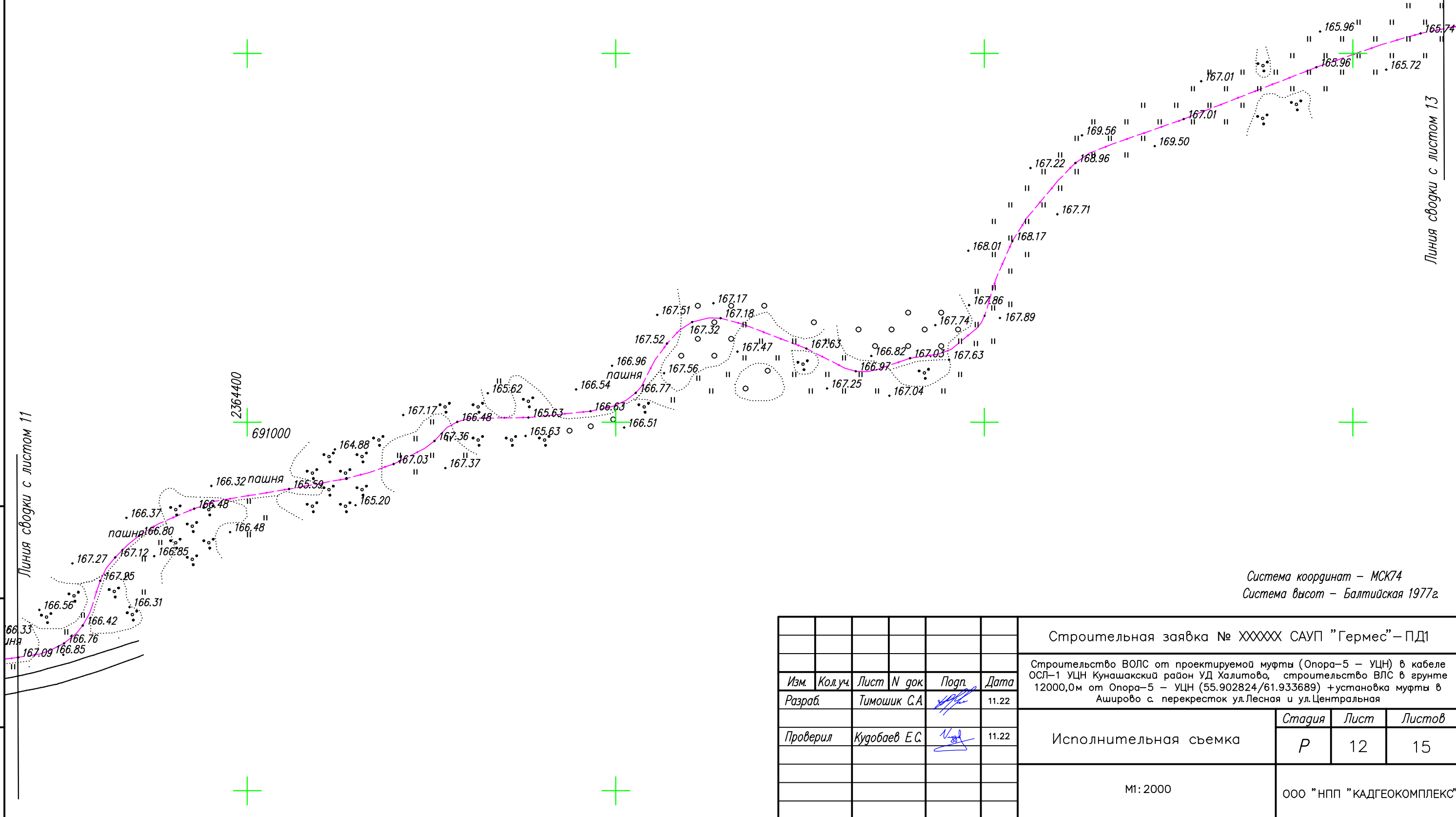
Система координат – МСК74  
Система высот – Балтийская 1977г.

Строительная заявка № XXXXXX САУП "Гермес" – ПД1					
Строительство ВОЛС от проектируемой муфты (Опора-5 – УЦН) в кабеле ОСЛ-1 УЦН Кунашакский район УД Халитово, строительство ВЛС в грунте 12000,0м от Опора-5 – УЦН (55.902824/61.933689) + установка муфты в Аширово с перекресток ул.Лесная и ул.Центральная					
Изм.	Колуч.	Лист	N док.	Подп.	Дата
Разраб.		Тимошик С.А.		<i>[Signature]</i>	11.22
Проверил		Кудобаев Е.С.		<i>[Signature]</i>	11.22
Исполнительная съемка					
М1: 2000					
ООО "НПП "КАДГЕОКОМПЛЕКС"					



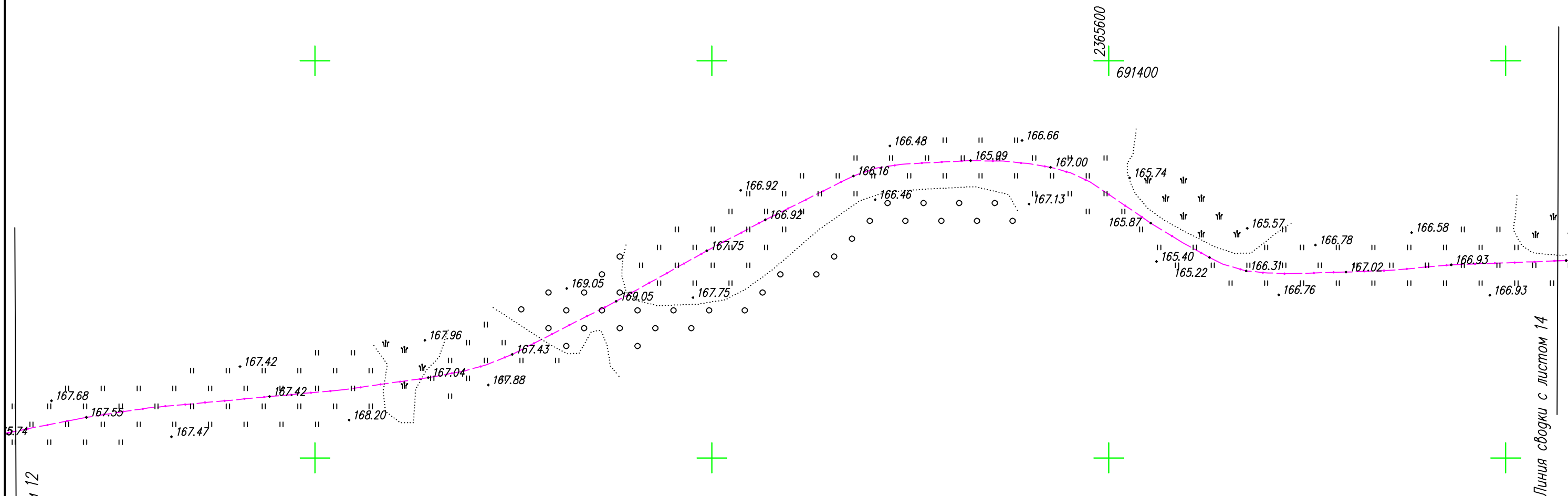
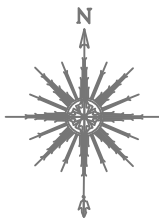
Инв. N° подл.	
Подп. и дата	
Взам. инв. N°	

Линия сводки с листом 11



Система координат – МСК74  
Система высот – Балтийская 1977г.

Строительная заявка № XXXXXX САУП "Гермес" – ПД1					
Строительство ВОЛС от проектируемой муфты (Опора-5 – УЦН) в кабеле ОСП-1 УЦН Кунашакский район УД Халитово, строительство ВЛС в грунте 12000,0м от Опора-5 – УЦН (55.902824/61.933689) + установка муфты в Аширово с перекресток ул.Лесная и ул.Центральная					
Изм.	Колуч.	Лист	N док.	Подп.	Дата
Разраб.		Тимошик С.А.		<i>[Signature]</i>	11.22
Проверил		Кудобаев Е.С.		<i>[Signature]</i>	11.22
Исполнительная съемка				Стадия	Лист
				P	12
				Листов	15
М1: 2000				ООО "НПП "КАДГЕОКОМПЛЕКС"	



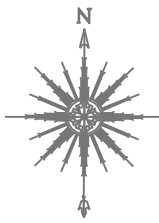
Инв. N° подл.	
Подп. и дата	
Взам. инв. N°	

Линия сводки с листом 12


Линия сводки с листом 14

Система координат – МСК74  
Система высот – Балтийская 1977г.

						Строительная заявка № XXXXXX САУП "Гермес" – ПД1			
						Строительство ВОЛС от проектируемой муфты (Опора-5 – УЦН) в кабеле ОСЛ-1 УЦН Кунашакский район УД Халитово, строительство ВЛС в грунте 12000,0м от Опора-5 – УЦН (55.902824/61.933689) + установка муфты в Аширово с перекресток ул.Лесная и ул.Центральная			
Изм.	Колуч.	Лист	N док.	Подп.	Дата	Исполнительная съемка	Стадия	Лист	Листов
Разраб.		Тимошик С.А.		<i>[Signature]</i>	11.22		Р	13	15
Проверил		Кудобаев Е.С.		<i>[Signature]</i>	11.22	М1: 2000	ООО "НПП "КАДГЕОКОМПЛЕКС"		



Линия сводки с листом 15

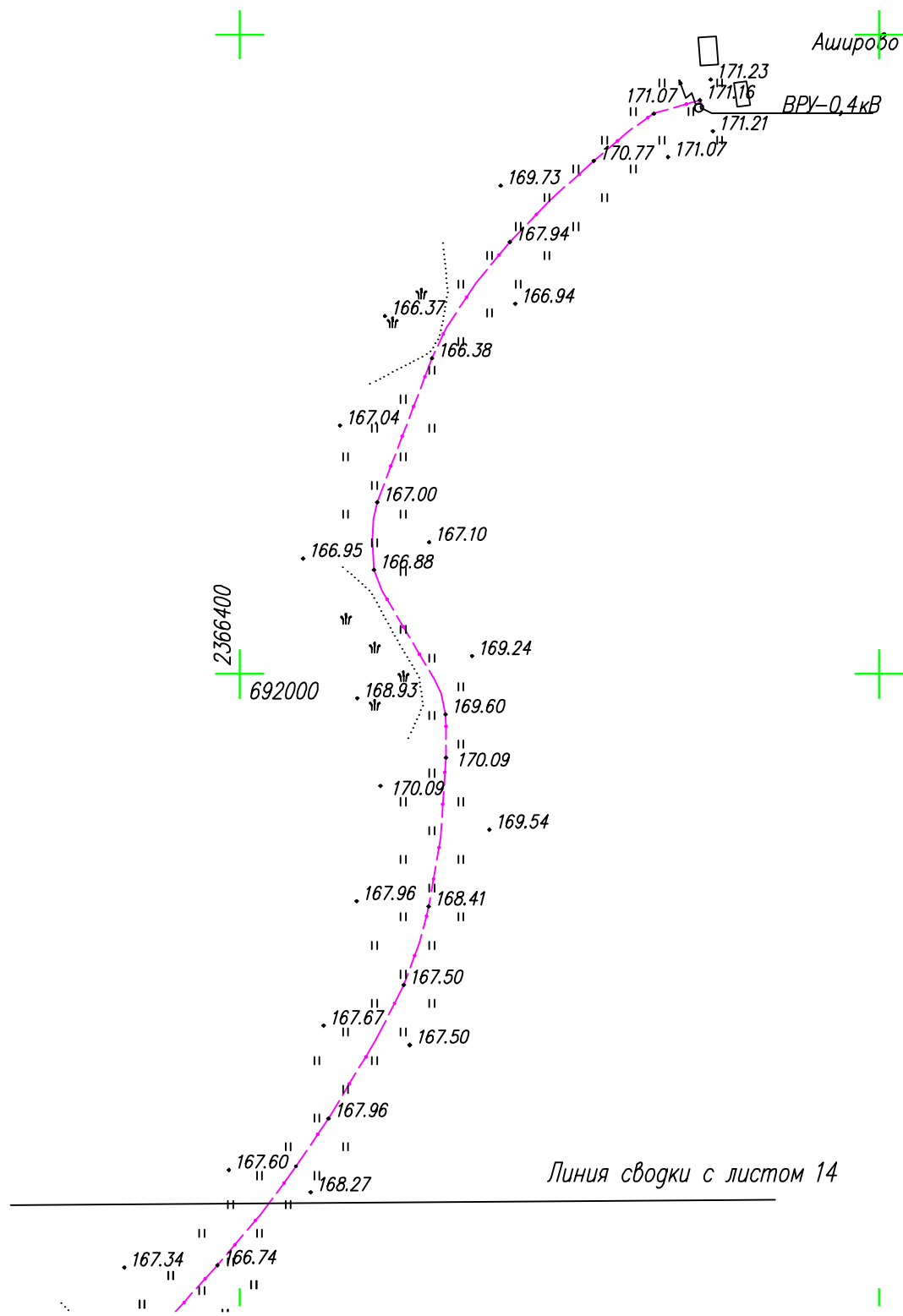



Инв. N° подл.	Подп. и дата	Взам. инв. N°
---------------	--------------	---------------

Линия сводки с листом 13

Система координат – МСК74  
Система высот – Балтийская 1977г.

Строительная заявка № XXXXXX САУП "Гермес" – ПД1					
Строительство ВОЛС от проектируемой муфты (Опора-5 – УЦН) в кабеле ОСЛ-1 УЦН Кунашакский район УД Халитово, строительство ВЛС в грунте 12000,0м от Опора-5 – УЦН (55.902824/61.933689) + установка муфты в Аширово с перекресток ул.Лесная и ул.Центральная					
Изм.	Кол.уч.	Лист	N док	Подп.	Дата
Разраб.		Тимошик С.А.		<i>[Signature]</i>	11.22
Проверил		Кудобаев Е.С.		<i>[Signature]</i>	11.22
Исполнительная съемка					
М1: 2000					
ООО "НПП "КАДГЕОКОМПЛЕКС"					



Система координат – МСК74  
Система высот – Балтийская 1977г.

Инв. N° подл.	
Попр. и дата	
Взам. инв. N°	

Строительная заявка № XXXXXX САУП "Гермес" – ПД1					
Строительство ВОЛС от проектируемой муфты (Опора-5 – УЦН) в кабеле ОСЛ-1 УЦН Кунашакский район УД Халитово, строительство ВЛС в грунте 12000,0м от Опора-5 – УЦН (55.902824/61.933689) + установка муфты в Аширово с перекресток ул.Лесная и ул.Центральная					
Изм.	Кол.уч.	Лист	N док	Подп.	Дата
Разраб.		Тимошик С.А.		<i>[Signature]</i>	11.22
Проверил		Кудобаев Е.С.		<i>[Signature]</i>	11.22
Исполнительная съемка				Стадия	Лист
				Р	15
				Листов	15
М1: 2000				ООО "НПП "КАДГЕОКОМПЛЕКС"	