



ООО «ТюменьСвязьСтрой»
ОГРН 1057200977668
ИНН 7204095589; КПП 720301001
Юр. Адрес: 625062 г. Тюмень, ул. Федюнинского 17-108
Факт. Адрес: 625031 г. Тюмень, ул. Шишкова, 20/4
тел/факс 8-3452-38-58-38, 8-3452-38-55-44, t-s-s@inbox.ru

ИСПОЛНИТЕЛЬНАЯ СЪЕМКА
на законченное строительство линейного сооружения
волоконно-оптической линии связи (ВОЛС)


«Сети подвижной радиотелефонной связи в Челябинской области
Уральского федерального округа Российской Федерации. Устранение
цифрового неравенства» (УЦН 2,0)
Челябинская область, Аргаяшский район, п. Башакуль

Прокладка ВОЛС на участке: СЛ-47

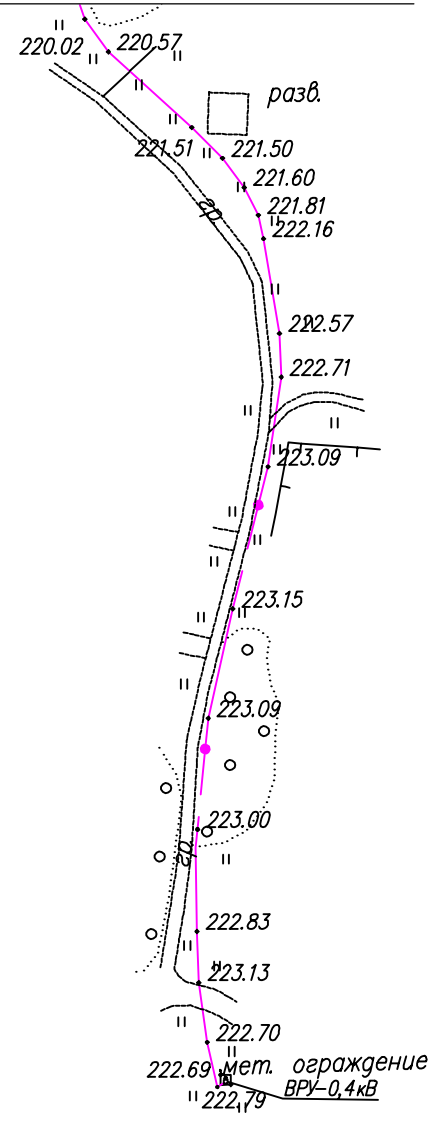
от сущ. РМ04 на ВОК ОСЛ-5, опора №57 МРСК
(УЦН Кунашакский район УД Аминова)
до ТД УЦН 2,0, п. Башакуль (55.68653, 61.195756)

КОД ИП: 01505607203000

2022 г.



Линия сводки с листом 2



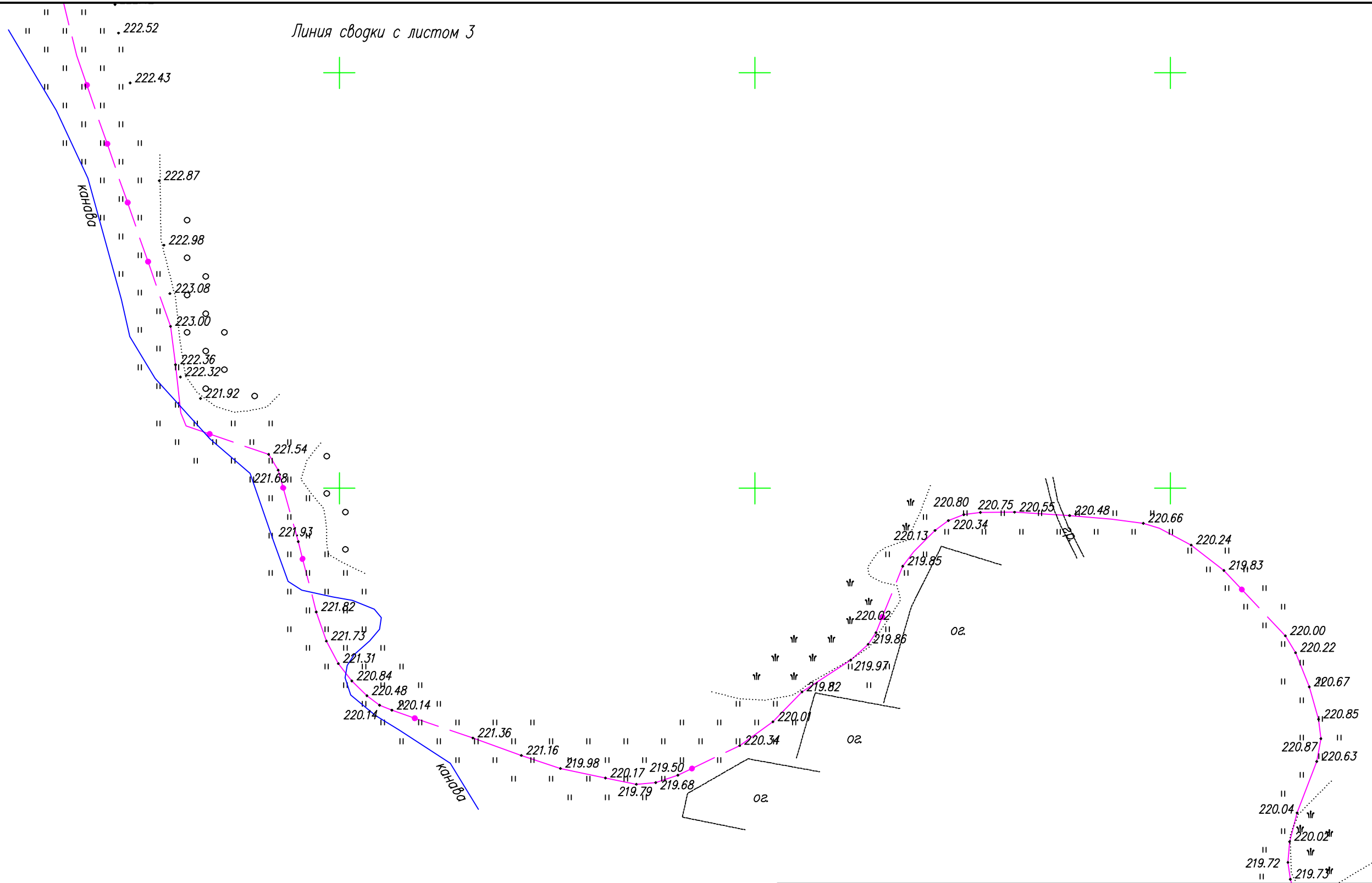
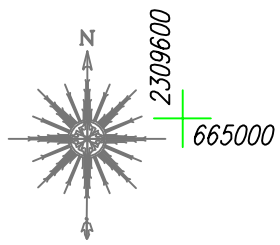
2310400
664400

Башакуль

Система координат – МСК74
Система высот – Балтийская 1977г.

Инв. N° подл.	
Погр. и дата	
Взам. инв. N°	

						Строительная заявка № XXXXX САУП "Гермес" – ПД1			
						Строительство ВОЛС от сущ. РМ04, опора №57 МРСК на ОСЛ-5 (УЦН Кунашакский район УД Аминева) до ТД УЦН 2.0, пос. Башакуль (55.68653, 61.195756), Аргаяшского района, Челябинской области			
Изм.	Кол.уч.	Лист	N док	Подп.	Дата	Исполнительная съемка	Стадия	Лист	Листов
Разраб.		Тимошик С.А.			11.22		Р	1	13
Проверил		Кудобаев Е.С.			11.22	М1: 2000	ООО "НПП "КАДГЕОКОМПЛЕКС"		



Линия сводки с листом 3

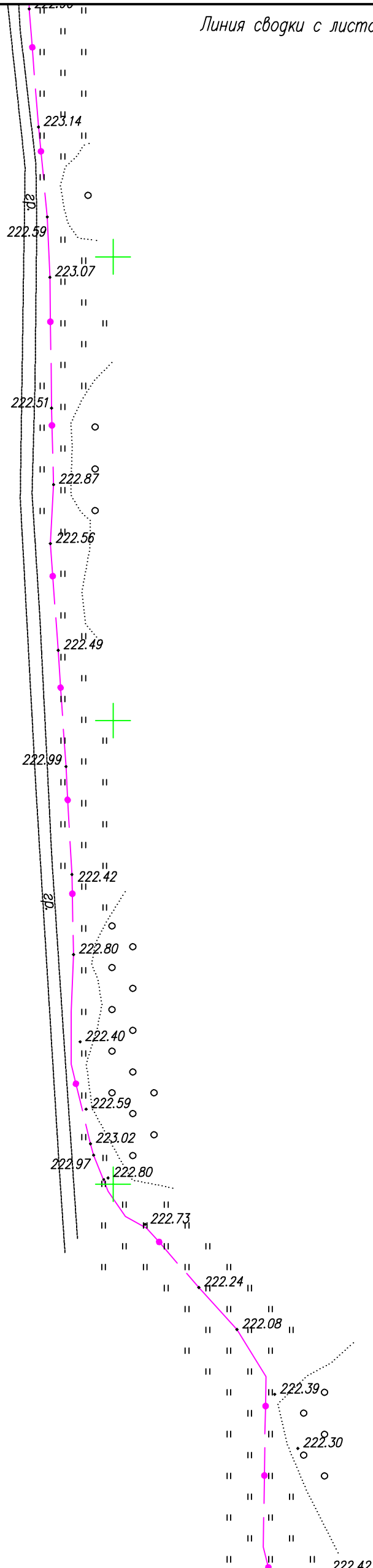

Линия сводки с листом 1

Система координат – МСК74
Система высот – Балтийская 1977г.

Инв. N° подл.	
Подп. и дата	
Взам. инв. N°	

						Строительная заявка № XXXXXX САУП "Гермес" – ПД1			
Изм.	Кол.уч.	Лист	N док.	Подп.	Дата	Строительство ВОЛС от сущ. РМ04, опора №57 МРСК на ОСЛ-5 (УЦН Кунашакский район УД Аминева) до ТД УЦН 2.0, пос. Башакуль (55.68653, 61.195756), Аргаяшского района, Челябинской области			
Разраб.		Тимошик С.А.			11.22	Исполнительная съемка	Стадия	Лист	Листов
Проверил		Кудобаев Е.С.			11.22		Р	2	13
						M1: 2000	ООО "НПП "КАДГЕОКОМПЛЕКС"		

Линия сводки с листом 4




Линия сводки с листом 2

Система координат – МСК74
Система высот – Балтийская 1977г.

Инв. N* подл.	
Погр. и дата	
Взам. инв. N*	

						Строительная заявка № XXXXXX САУП "Гермес" – ПД1			
						Строительство ВОЛС от сущ. РМ04, опора №57 МРСК на ОСЛ-5 (УЦН Кунашакский район УД Аминева) до ТД УЦН 2.0, пос. Башакуль (55.68653, 61.195756), Аргаяшского района, Челябинской области			
Изм.	Кол.уч.	Лист	N док	Погр.	Дата	Исполнительная съемка	Стадия	Лист	Листов
Разраб.		Тимошик С.А.			11.22		Р	3	
Проверил		Кудобаев Е.С.			11.22	М1: 2000	ООО "НПП "КАДГЕОКОМПЛЕКС"		

Линия сводки с листом 5



Линия сводки с листом 3

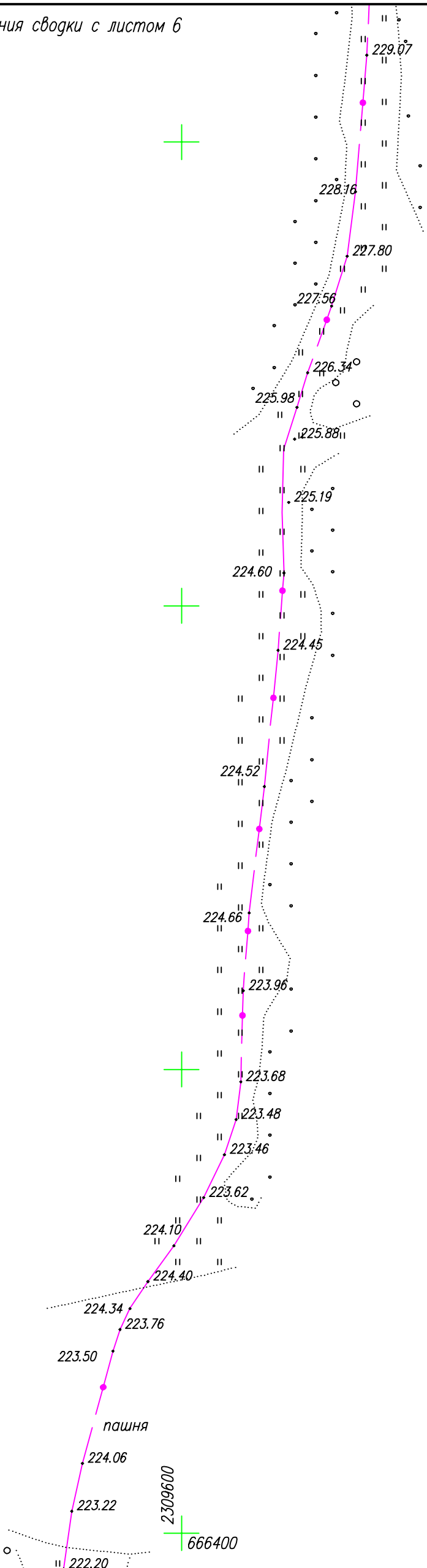

Система координат – МСК74
Система высот – Балтийская 1977г.

Инв. N° подл.	
Попр. и дата	
Взам. инв. N°	

Изм.	Кол.уч.	Лист	N док	Подп.	Дата
Разраб.		Тимошик С.А.		<i>[Signature]</i>	11.22
Проверил		Кудобаев Е.С.		<i>[Signature]</i>	11.22

Строительная заявка № XXXXX САУП "Гермес" – ПД1			
Строительство ВОЛС от сущ. РМ04, опора №57 МРСК на ОСЛ-5 (УЦН Кунашакский район УД Аминева) до ТД УЦН 2.0, пос. Башакуль (55.68653, 61.195756), Аргаяшского района, Челябинской области			
Исполнительная съемка	Стадия	Лист	Листов
	Р	4	13
М1: 2000		ООО "НПП "КАДГЕОКОМПЛЕКС"	

Линия сводки с листом 6



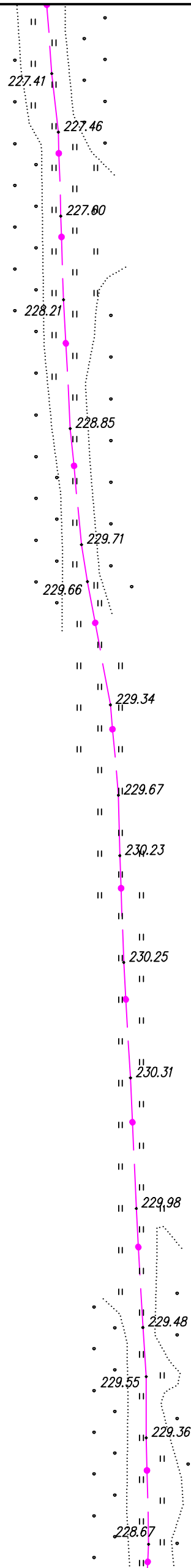

Линия сводки с листом 4

Система координат – МСК74
Система высот – Балтийская 1977г.

Инв. N° подл.	
Подп. и дата	
Взам. инв. N°	

Строительная заявка № XXXXX САУП "Гермес" – ПД1					
Строительство ВОЛС от сущ. РМ04, опора №57 МРСК на ОСЛ-5 (УЦН Кунашакский район УД Аминева) до ТД УЦН 2.0, пос. Башакуль (55.68653, 61.195756), Аргаяшского района, Челябинской области					
Изм.	Кол.уч.	Лист	N док	Подп.	Дата
Разраб.		Тимошик С.А.			11.22
Проверил		Кудобаев Е.С.			11.22
Исполнительная съемка				Стадия	Лист
М1: 2000				Р	5
				Листов	13
				ООО "НПП "КАДГЕОКОМПЛЕКС"	

Линия сводки с листом 7




Линия сводки с листом 5

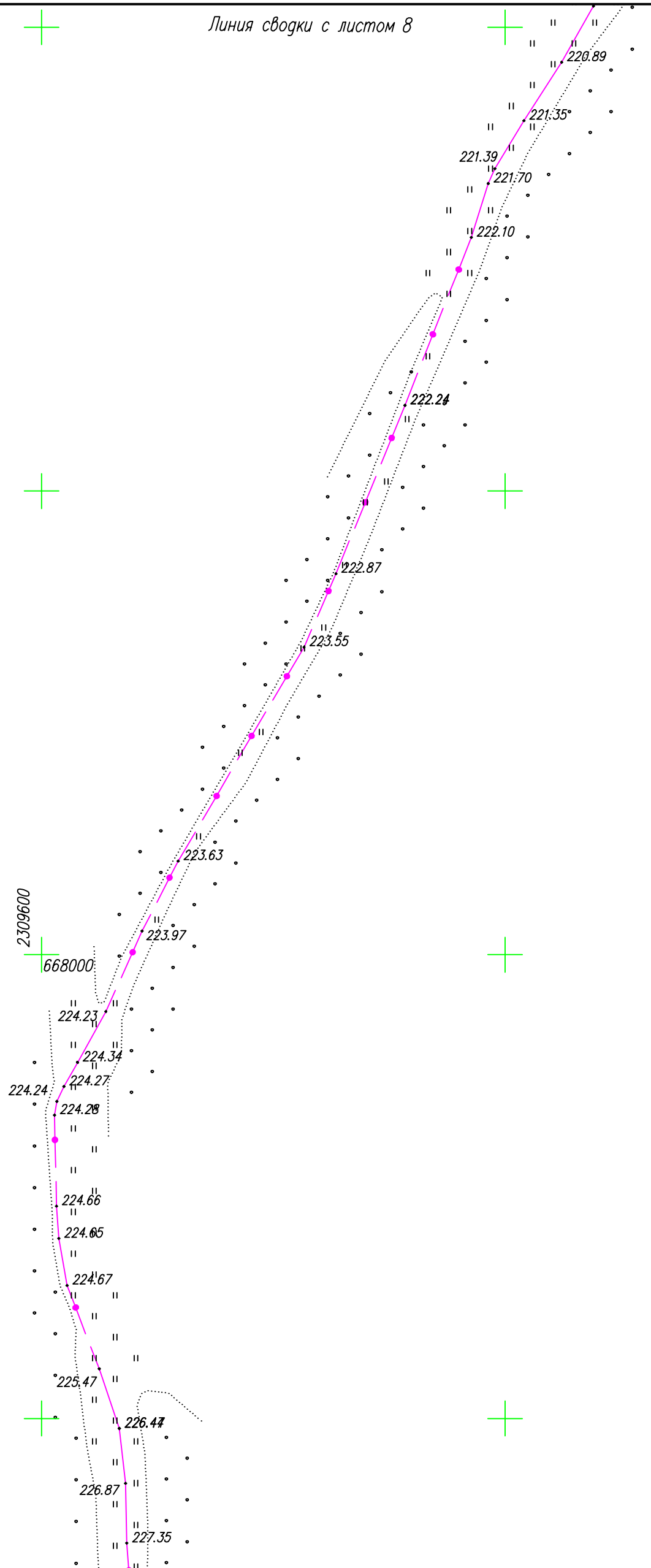
Система координат – МСК74
Система высот – Балтийская 1977г.

Инв. N* подл.	
Поп. и дата	
Взам. инв. N*	

						Строительная заявка № XXXXX САУП "Гермес" – ПД1			
						Строительство ВОЛС от сущ. РМ04, опора №57 МРСК на ОСЛ-5 (УЦН Кунашакский район УД Аминева) до ТД УЦН 2.0, пос. Башакуль (55.68653, 61.195756), Аргаяшского района, Челябинской области			
Изм.	Кол.уч.	Лист	N док	Подп.	Дата	Исполнительная съемка	Стадия	Лист	Листов
Разраб.		Тимошик С.А.			11.22		Р	6	13
Проверил		Кудобаев Е.С.			11.22	М1: 2000	ООО "НПП "КАДГЕОКОМПЛЕКС"		



Линия сводки с листом 8




Линия сводки с листом 6

Система координат – МСК74
Система высот – Балтийская 1977г.

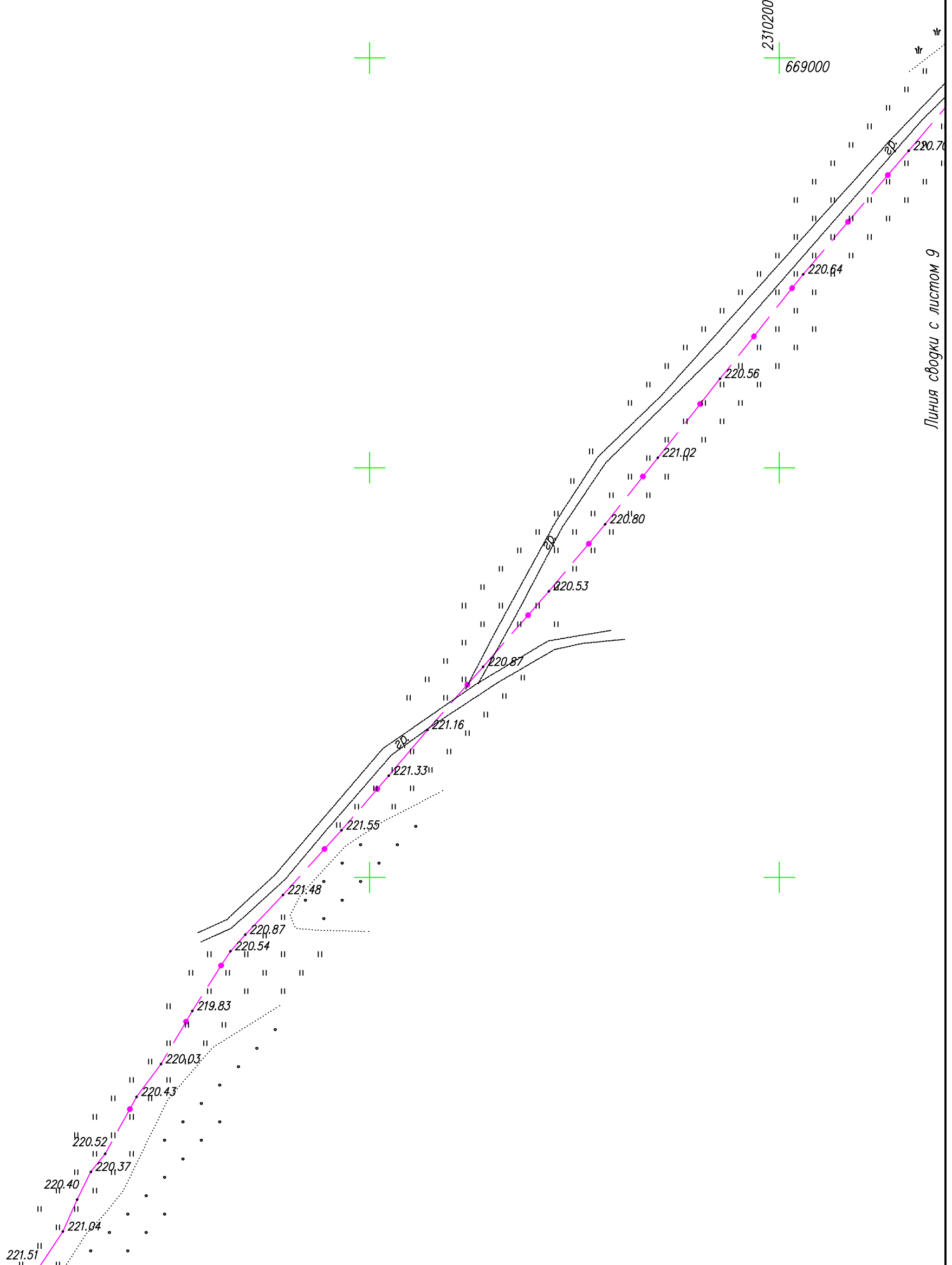
Инв. N° подл.	
Погр. и дата	
Взам. инв. N°	

Изм.	Кол.уч.	Лист	N док	Подп.	Дата
Разраб.		Тимошик С.А.		<i>[Signature]</i>	11.22
Проверил		Кудобаев Е.С.		<i>[Signature]</i>	11.22

Строительная заявка № XXXXX САУП "Гермес" – ПД1			
Строительство ВОЛС от сущ. РМ04, опора №57 МРСК на ОСЛ-5 (УЦН Кунашакский район УД Аминева) до ТД УЦН 2.0, пос. Башакуль (55.68653, 61.195756), Аргаяшского района, Челябинской области			
Исполнительная съемка	Стадия	Лист	Листов
	Р	7	13
М1: 2000		ООО "НПП "КАДГЕОКОМПЛЕКС"	



2310200
669000



Линия сводки с листом 9


Линия сводки с листом 7

Система координат – МСК74
Система высот – Балтийская 1977г.

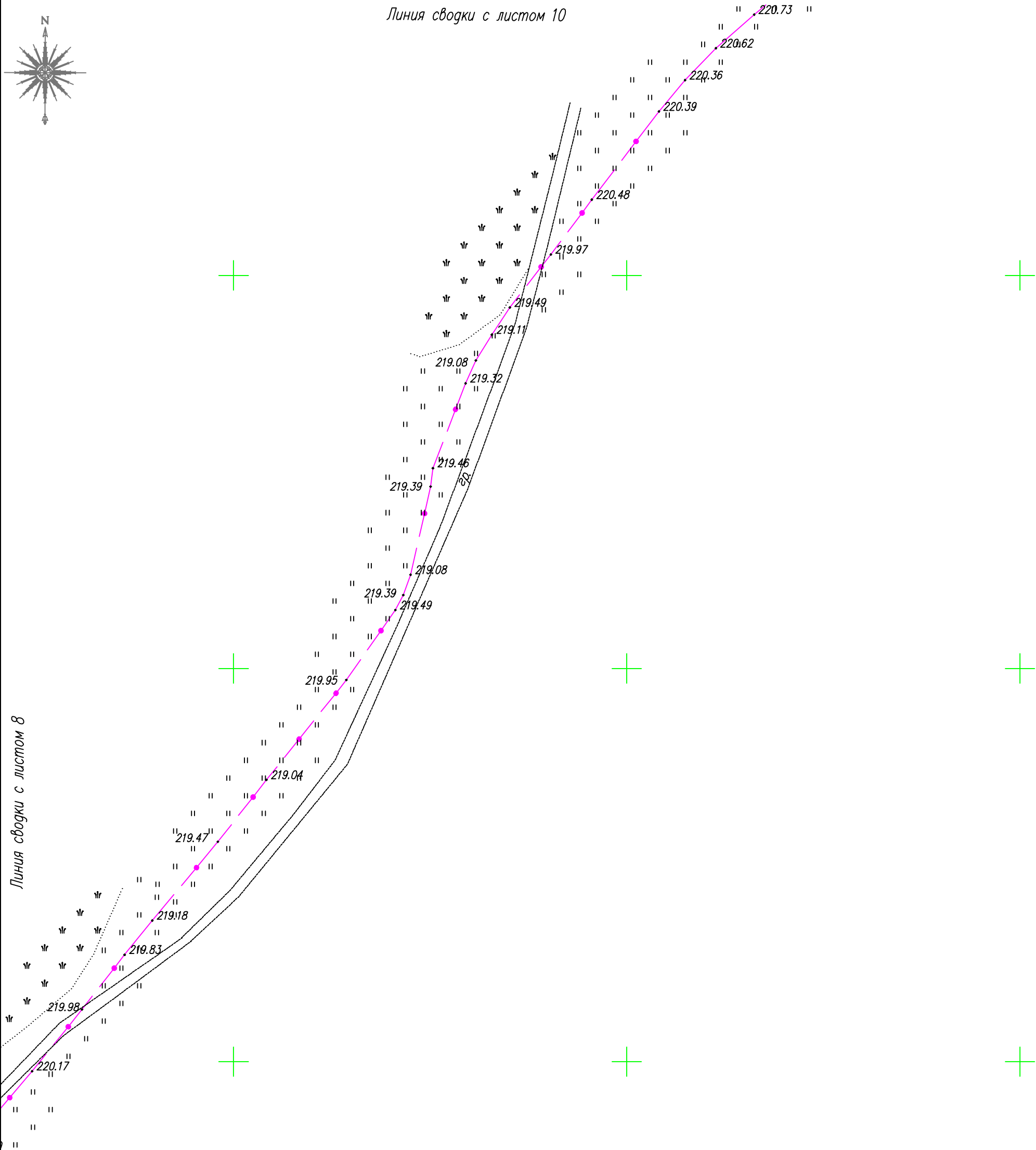
Инв. N° подл.	
Попр. и дата	
Взам. инв. N°	

Изм.	Кол.уч.	Лист	N док	Подп.	Дата
Разраб.		Тимошик С.А.		<i>[Signature]</i>	11.22
Проверил		Кудобаев Е.С.		<i>[Signature]</i>	11.22

Строительная заявка № XXXXX САУП "Гермес" – ПД1			
Строительство ВОЛС от сущ. РМ04, опора №57 МРСК на ОСЛ-5 (УЦН Кунашакский район УД Аминева) до ТД УЦН 2.0, пос. Башакуль (55.68653, 61.195756), Аргаяшского района, Челябинской области			
Исполнительная съемка	Стадия	Лист	Листов
	Р	8	13
М1: 2000		ООО "НПП "КАДГЕОКОМПЛЕКС"	




Линия сводки с листом 8




Система координат – МСК74
Система высот – Балтийская 1977г.

Инв. N° подл.	
Подп. и дата	
Взам. инв. N°	

Строительная заявка № XXXXXX САУП "Гермес" – ПД1					
Строительство ВОЛС от сущ. РМ04, опора №57 МРСК на ОСЛ-5 (УЦН Кунашакский район УД Аминева) до ТД УЦН 2.0, пос. Башакуль (55.68653, 61.195756), Аргаяшского района, Челябинской области					
Изм.	Кол.уч.	Лист	N док	Подп.	Дата
Разраб.		Тимошик С.А.			11.22
Проверил		Кудобаев Е.С.			11.22
Исполнительная съемка				Стадия	Лист
				Р	9
				Листов	13
М1: 2000				ООО "НПП "КАДГЕОКОМПЛЕКС"	



Линия сводки с листом 11



Линия сводки с листом 9

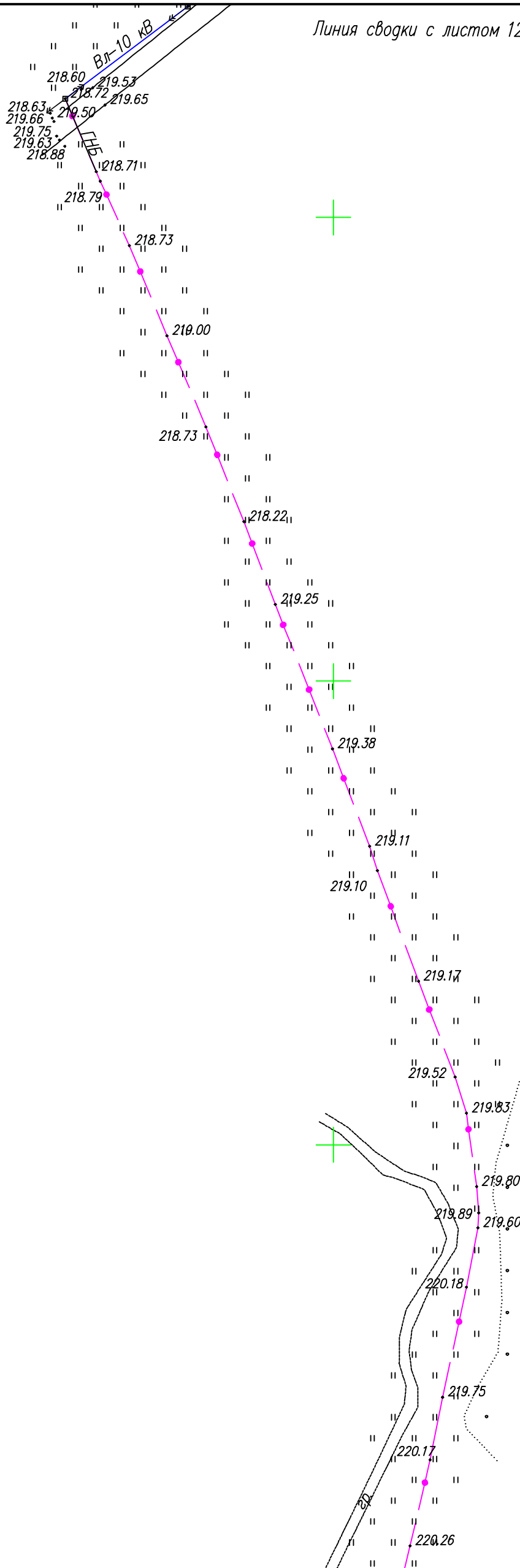

Система координат – МСК74
Система высот – Балтийская 1977г.

Инв. N° подл.	
Подп. и дата	
Взам. инв. N°	

Изм.	Кол.уч.	Лист	N док	Подп.	Дата
Разраб.		Тимошик С.А.		<i>[Signature]</i>	11.22
Проверил		Кудобаев Е.С.		<i>[Signature]</i>	11.22

Строительная заявка № XXXXXX САУП "Гермес" – ПД1			
Строительство ВОЛС от сущ. РМ04, опора №57 МРСК на ОСЛ-5 (УЦН Кунашакский район УД Аминева) до ТД УЦН 2.0, пос. Башакуль (55.68653, 61.195756), Аргаяшского района, Челябинской области			
Исполнительная съемка	Стадия	Лист	Листов
	Р	10	13
М1: 2000		ООО "НПП "КАДГЕОКОМПЛЕКС"	

Линия сводки с листом 12



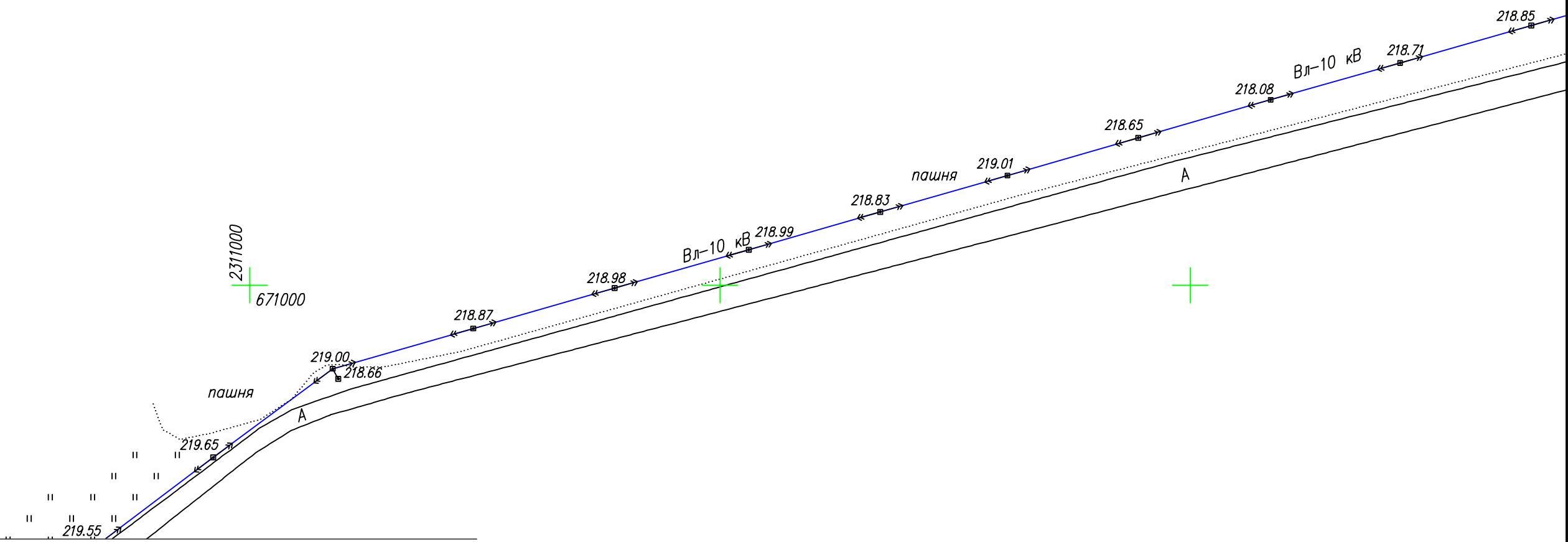
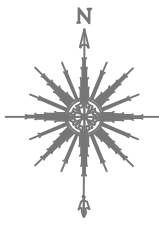
Линия сводки с листом 10

Система координат – МСК74
Система высот – Балтийская 1977г.

Инв. N° подл.	
Подп. и дата	
Взам. инв. N°	

Изм.	Кол.уч.	Лист	N док	Подп.	Дата
Разраб.		Тимошик С.А.		<i>[Signature]</i>	11.22
Проверил		Кудобаев Е.С.		<i>[Signature]</i>	11.22

Строительная заявка № XXXXXX САУП "Гермес" – ПД1			
Строительство ВОЛС от сущ. РМ04, опора №57 МРСК на ОСЛ-5 (УЦН Кунашакский район УД Аминева) до ТД УЦН 2.0, пос. Башакуль (55.68653, 61.195756), Аргаяшского района, Челябинской области			
Исполнительная съемка	Стадия	Лист	Листов
	Р	11	13
М1: 2000		ООО "НПП "КАДГЕОКОМПЛЕКС"	

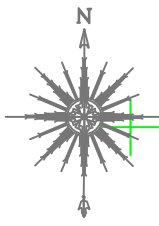


Линия сводки с листом 11

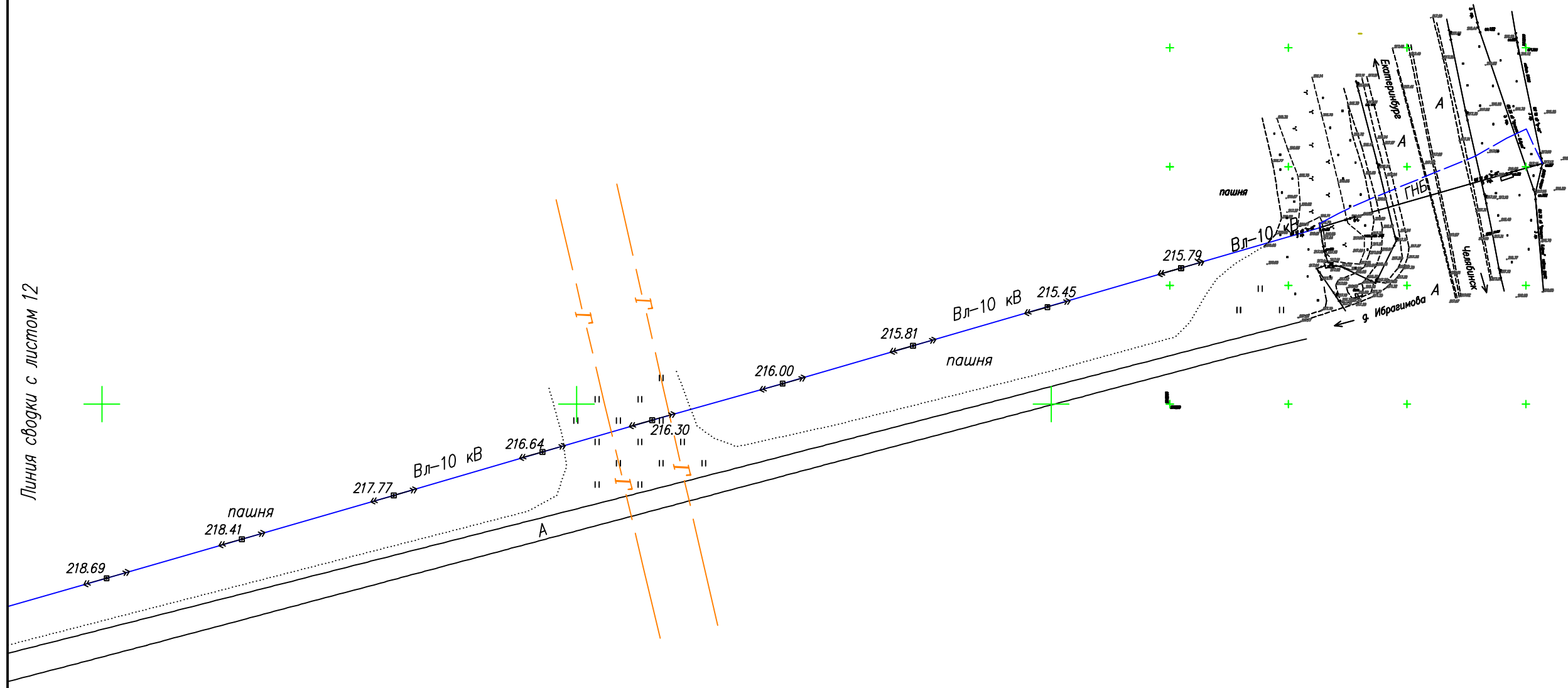
Система координат – МСК74
Система высот – Балтийская 1977г.

Инв. N° подл.	
Подп. и дата	
Взам. инв. N°	

						Строительная заявка № XXXXXX САУП "Гермес" – ПД1			
						Строительство ВОЛС от сущ. РМ04, опора №57 МРСК на ОСЛ-5 (УЦН Кунашакский район УД Аминева) до ТД УЦН 2.0, пос. Башакуль (55.68653, 61.195756), Аргаяшского района, Челябинской области			
Изм.	Кол.уч.	Лист	N док.	Подп.	Дата	Исполнительная съемка	Стадия	Лист	Листов
Разраб.		Тимошик С.А.		<i>[Signature]</i>	11.22		Р	12	13
Проверил		Кудобаев Е.С.		<i>[Signature]</i>	11.22	М1: 2000	ООО "НПП "КАДГЕОКОМПЛЕКС"		



Линия сводки с листом 12



Система координат – МСК74
Система высот – Балтийская 1977г.

Инв. N° подл.	
Подп. и дата	
Взам. инв. N°	

Строительная заявка № XXXXXX САУП "Гермес" – ПД1					
Строительство ВОЛС от сущ. РМ04, опора №57 МРСК на ОСЛ-5 (УЦН Кунашакский район УД Аминова) до ТД УЦН 2.0, пос. Башакуль (55.68653, 61.195756), Аргаяшского района, Челябинской области					
Изм.	Кол.уч.	Лист	N док.	Подп.	Дата
Разраб.		Тимошик С.А.		<i>[Signature]</i>	11.22
Проверил		Кудобаев Е.С.		<i>[Signature]</i>	11.22
Исполнительная съемка				Стадия	Лист
				Р	13
М1: 2000				ООО "НПП "КАДГЕОКОМПЛЕКС"	
				Листов	13