

**«Схема территориального планирования  
Кунашакского муниципального района  
Челябинской области»  
(внесение изменений)**

Материалы по обоснованию схемы территориального  
планирования муниципального района в текстовой форме.  
(Пояснительная записка)

Директор

М.В.Васенев

## ОГЛАВЛЕНИЕ

с.

|  |    |
|--|----|
| <b>I.</b> Общая часть.....   | 3  |
| <b>II.</b> Состав проекта .....  | 4  |
| <b>III.</b> Цель работы по внесению изменений в Схему территориального планирования Кунашакского муниципального района Челябинской области .....   | 5  |
| <b>IV.</b> Задачи внесения изменений в Схему территориального планирования Кунашакского муниципального района Челябинской области.....   | 5  |
| <b>V.</b> Внесение в схему территориального планирования Кунашакского муниципального района Челябинской области уточненных сведений по сибиреязвенным захоронениям животных и скотомогильников.....  | 6  |
| <b>VI.</b> Внесение в схему территориального планирования Кунашакского муниципального района Челябинской области уточненных сведений по сельским кладбищам, расположенным на территориях сельских поселений и на территориях населенных пунктов..... | 12 |
| <b>VII.</b> Внесение в схему территориального планирования Кунашакского муниципального района Челябинской области границ расширения территории Кanzaфаровского карьера..   | 35 |
| <b>VIII.</b> Вносимые изменения в Положение о территориальном планировании Схемы территориального планирования Кунашакского муниципального района Челябинской области .....  | 36 |

## I. Общая часть

Основанием проведения работ по внесению изменений в Схему территориального планирования Кунашакского муниципального района Челябинской области является: Постановление Главы Кунашакского муниципального района» от 18.10.2018 г. № 1732 «О подготовке проекта Внесение изменений в схему территориального планирования Кунашакского муниципального района Челябинской области» и муниципальный контракт №0169300013618000061-0171914-01 Внесение изменений в схему территориального планирования скотомогильники и сибиреязвенные захоронения ИК318 37433001399746001001010 11017111 244 от « 12 » ноября 2018 года

Внесение изменений подготовлены в соответствии со статьей 20, 21 Градостроительного кодекса Российской Федерации в виде текстовой и графической частей в составе Схемы территориального планирования Кунашакского муниципального района Челябинской области – далее по тексту – Схема территориального планирования (разработанная Институтом по проектированию объектов агропромышленного комплекса ОАО «АГРОПРОМПРОЕКТ» в 2009 году, утвержден Решением Собрания депутатов Кунашакского муниципального района Челябинской области от 21.07.2010г. №82 «Об утверждении проекта «Схема территориального планирования Кунашакского муниципального района Челябинской области», содержащие цели и задачи планирования территории района, перечень мероприятий по территориальному планированию с указанием последовательности их выполнения. В схеме территориального планирования заложены основные предложения, пути обеспечения устойчивого социально-экономического развития округа на расчетный срок до 2020 года.

Вносимые изменения не затрагивают изменений границ Кунашакского муниципального района. Изменения вносятся **в части уточнения данных по месту размещения скотомогильников и сибиреязвенных захоронений, на основании «Схем расположения земельных участков на кадастровом плане территорий» утвержденных руководителем управления имущества и земельных отношений администрации Кунашакского муниципального района**, размещения территорий кладбищ расположенных на территориях сельских поселений и населенных пунктов Кунашакского муниципального района, расширения существующей территории Казанфаровского карьера.

В соответствии со Ст.8. Полномочия органов местного самоуправления в области градостроительной деятельности

п. 2. К полномочиям органов местного самоуправления муниципальных районов в области градостроительной деятельности относятся:

1) подготовка и утверждение документов территориального планирования муниципальных районов;

Цели:

Внесение в схему территориального планирования объекты, расположенные на территории сельских поселений и населенных пунктов района:

- сибиреязвенные захоронения животных;

-скотомогильники;

-кладбища расположенных на территории сельских поселений и на территориях населенных пунктов Кунашакского муниципального района;

-всех линии электропередач ОАО «МРСК Урала»;

-территории для расширения Казанфаровского карьера.

## II. Состав проекта

Схема территориального планирования Кунашакского муниципального района Челябинской области (Внесение изменений).

1. Положение о территориальном планировании (с изменениями).

2. Карта планируемого размещения объектов местного значения муниципального района М1:50000

Материалы по обоснованию схемы территориального планирования муниципального района в виде карт:

1. План современного использования территории района (опорный план) М 1:50000

2. Схема комплексной оценки воздействия на окружающую среду М 1:50000

3. Схема транспортной инфраструктуры М 1:50000;

4. Схема инженерной инфраструктуры М 1:50000;

5. Схема границ зон с особыми условиями использования территории и объекты культурного наследия М 1:50000;

6. Схема инженерно-технических мероприятий ГО ЧС М1:50000

Материалы по обоснованию схемы территориального планирования муниципального района в текстовой форме.

1. Обоснование принятых решений.

### **III. Цель работы по внесению изменений в Схему территориального планирования Кунашакского муниципального района Челябинской области.**

Внесение в схему территориального планирования объекты, расположенные на территории сельских поселений и населенных пунктов района:

- сибиреязвенные захоронения животных;
- скотомогильники;
- кладбища расположенных на территории сельских поселений и на территориях населенных пунктов Кунашакского муниципального района;
- всех линии электропередач ОАО «МРСК Урала»;
- территории для расширения Кanzaфаровского карьера.

### **IV. Задачи внесения изменений в Схему территориального планирования Кунашакского муниципального района Челябинской области.**

#### **1. Задачами внесения изменений являются:**

Внесение в схему территориального планирования уточненных сведений:

1. **По сибиреязвенным захоронениям животных и скотомогильников**, для установления санитарно-защитных зон, установления порядка использования данных территорий в соответствии с СанПиН 2.2.1/2.1.1.1200-03 "Санитарно-защитные зоны и санитарная классификация предприятий, сооружений и иных объектов" (п. 7.1.12. Сооружения санитарно-технические, транспортной инфраструктуры, объекты коммунального назначения, спорта, торговли и оказания услуги)  
КЛАСС I - санитарно-защитная зона 1000 м, (Скотомогильники с захоронением в ямах),  
КЛАСС II - санитарно-защитная зона 500 м (Скотомогильники с биологическими камерами) и проведение мероприятий по постановке на учет данных объектов;
2. **По сельским кладбищам**, расположенным на территории сельских поселений и на территориях населенных пунктов Кунашакского муниципального района для установления санитарно-защитных зон, установления порядка использования данных территорий в соответствии с СанПиН 2.2.1/2.1.1.1200-03 "Санитарно-защитные зоны и санитарная классификация предприятий, сооружений и иных объектов" (п. 7.1.12. Сооружения санитарно-технические, транспортной инфраструктуры, объекты коммунального назначения, спорта, торговли и оказания услуги)  
КЛАСС V - санитарно-защитная зона 50 м (Закрытые кладбища и мемориальные комплексы, кладбища с погребением после кремации, колумбарии, сельские кладбища).
3. Территории для расширения Кanzaфаровского карьера.
4. Внесение перечня в материалы по обоснованию схемы территориального планирования муниципального района в текстовой форме линий электропередач ОАО «МРСК Урала».

На основании полученных сведений по сибиреязвенным захоронениям, скотомогильникам, сельских кладбищ представленных администрацией Кунашакского муниципального района, внести изменения в «Схему территориального планирования Кунашакского муниципального района Челябинской области», (разработанная Институтом по проектированию объектов агропромышленного комплекса ОАО «АГРОПРОМПРОЕКТ» в 2009 году, утвержденную Решением Собрания депутатов Кунашакского муниципального района Челябинской области от 21.07.2010г. №82 «Об утверждении проекта «Схема территориального планирования Кунашакского муниципального района Челябинской области», проектную документацию в текстовой и графической частей в составе Схемы территориального планирования муниципального района.

#### **2. Изменения и дополнения, вносимые в графические материалы. Проектные предложения.**

2.1. Отобразить в проектной документации в текстовой и графической частей в составе Схемы территориального планирования муниципального района необходимые изменения:

- уточненные данные по месту размещения территорий по сибиреязвенным захоронениям животных и скотомогильникам в сельских поселениях Кунашакского муниципального района на основании схем расположения земельных участков на кадастровом плане территорий

утвержденных администрацией Кунашакского муниципального района и информационного письма №1618 от 27.11.2018г. и информационного письма Министерства сельского хозяйства Челябинской области №1002/13854 от 20.11.2018г (Приложение №1);

- уточненные данные по месту размещения территорий сельских кладбищ (мест погребения) в соответствии с «Информация об инвентаризации территории мест погребения (кладбищ) и необходимости резервирования земель для размещения мест погребения (кладбищ) на территории Кунашакского муниципального района» (Приложение №2).

2.2. Изменение категории земельных участков «сельскохозяйственного назначения» на категорию с видом разрешенного использования земельного участка:

- Наименование вида разрешенного использования земельного участка «Производственная деятельность», Код (числовое обозначение) вида разрешенного использования земельного участка - 6.1 «Недропользование»;

- Описание вида разрешенного использования земельного участка «Осуществление геологических изысканий; добыча недр открытым (карьеры, отвалы) и закрытым (шахты, скважины) способами; размещение объектов капитального строительства, в том числе подземных, в целях добычи недр; размещение объектов капитального строительства, необходимых для подготовки сырья к транспортировке и (или) промышленной переработке» находящихся на территории Кунашакского муниципального района с кадастровыми номерами:

- 74:13:0805007:23 площадью 30906 кв.м.;

- 74:13:0805007:30 площадью 32408 кв.м.;

- 74:13:0805007:15 площадью 92000 кв.м.;

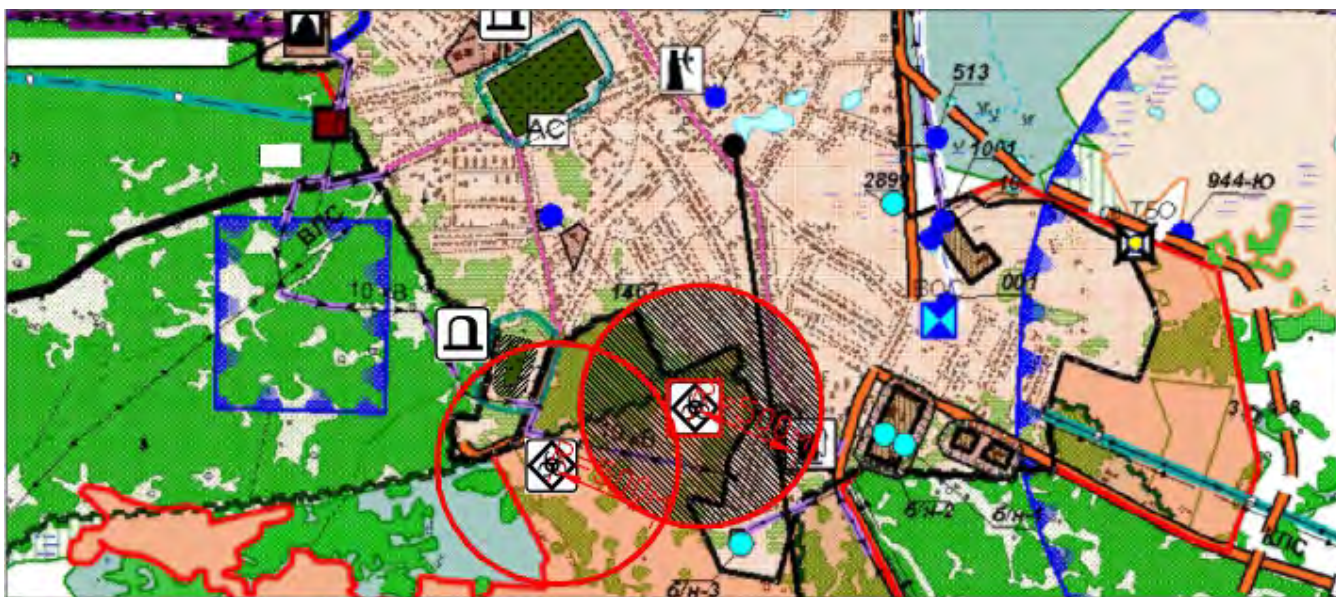
- 74:13:0805007:27 площадью 159004 кв.м.;

## **V. Внесение в схему территориального планирования Кунашакского муниципального района Челябинской области уточненных сведений по сибирезвенным захоронениям животных и скотомогильников.**

### **1. Графическое изображение фрагментов карт в местах расположения сибирезвенных захоронений:**

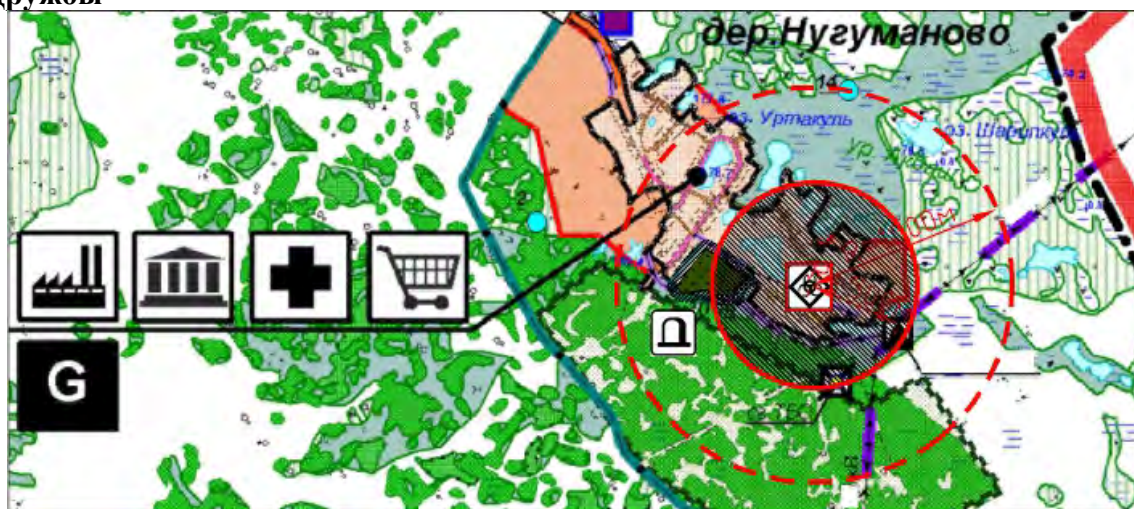
**Фрагменты схем:**

**1.1. Кадастровый номер 74:13:0805030:72 с.Кунашак, в100м севернее от д.№37 по ул.Жукова**

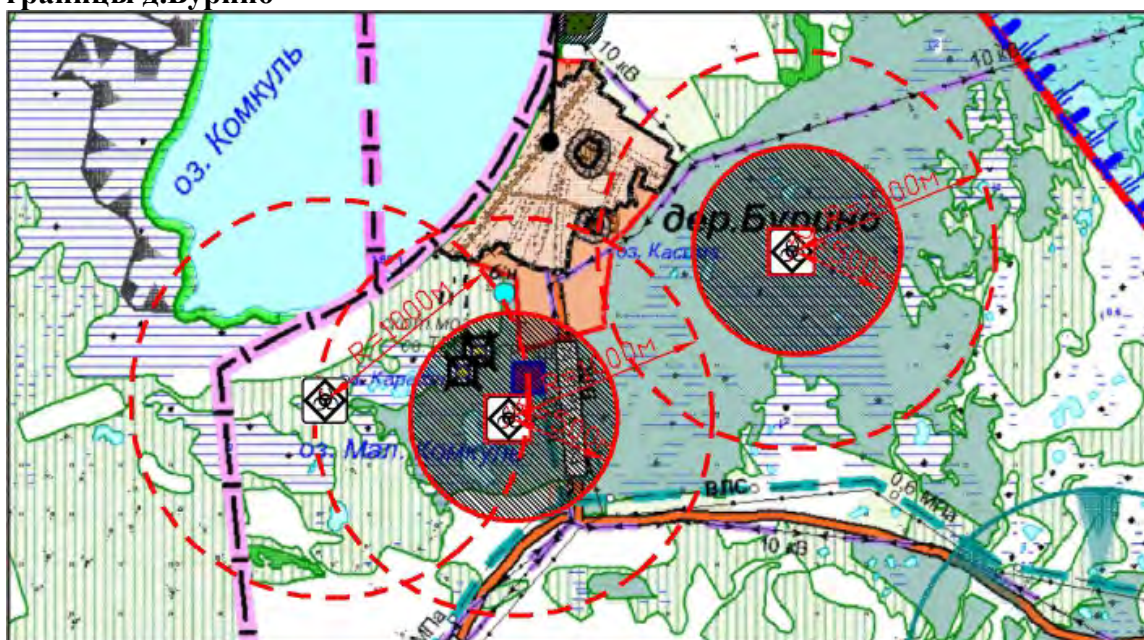




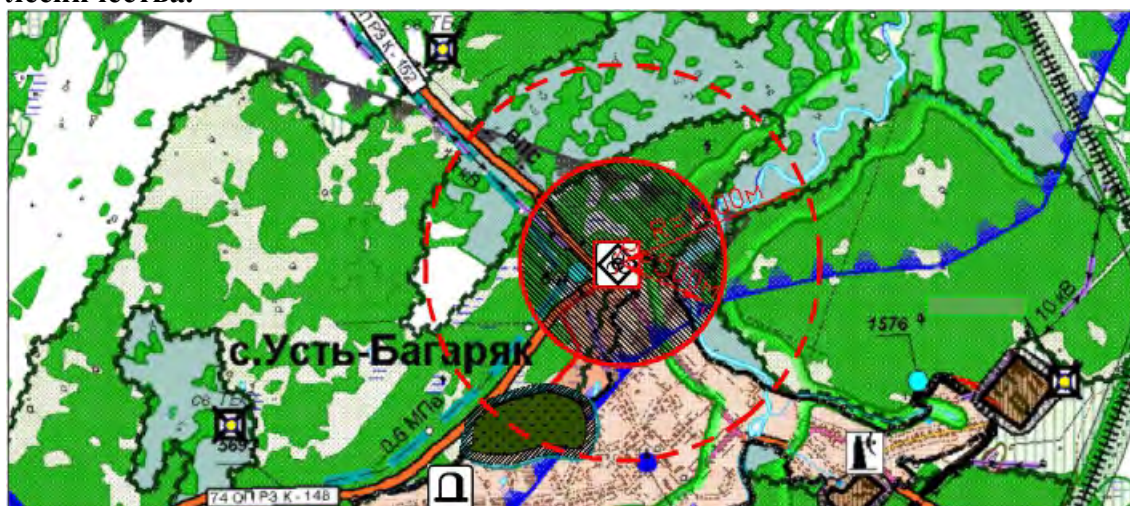
1.2. Кадастровый номер 74:13:09006001:407- с.Нугуманово, между улицами Моложежная и Дружбы



1.3. и 1.4. Кадастровый номер 74:13:0413006:23 -в 700м по направлению на юго-восток от восточной границы д.Бурино и 74:13:0411001:20 в 800м по направлению на юг от южной границы д.Бурино



1.5. Кадастровый номер 74:13:0104001:5 –с.Усть-Багаряк в 50м северо-западнее от здания лесничества.





## 2. Графическое изображение фрагментов карт в местах расположения скотомогильников:

Фрагменты схем:

2.1. Кадастровый номер 74:13:0606001:9 – в 800м северо-восточнееот северной границы с.Аширова



2.2. Кадастровый номер 74:13:0805030:73 - с. Кунашак, в 400м западнее от земельного участка с кадастровым номером 74:13:0805030:67



2.3. Кадастровый номер 74:13:0107004:3 – в 2000м юго-западнее от южной границы п. Элеваторный

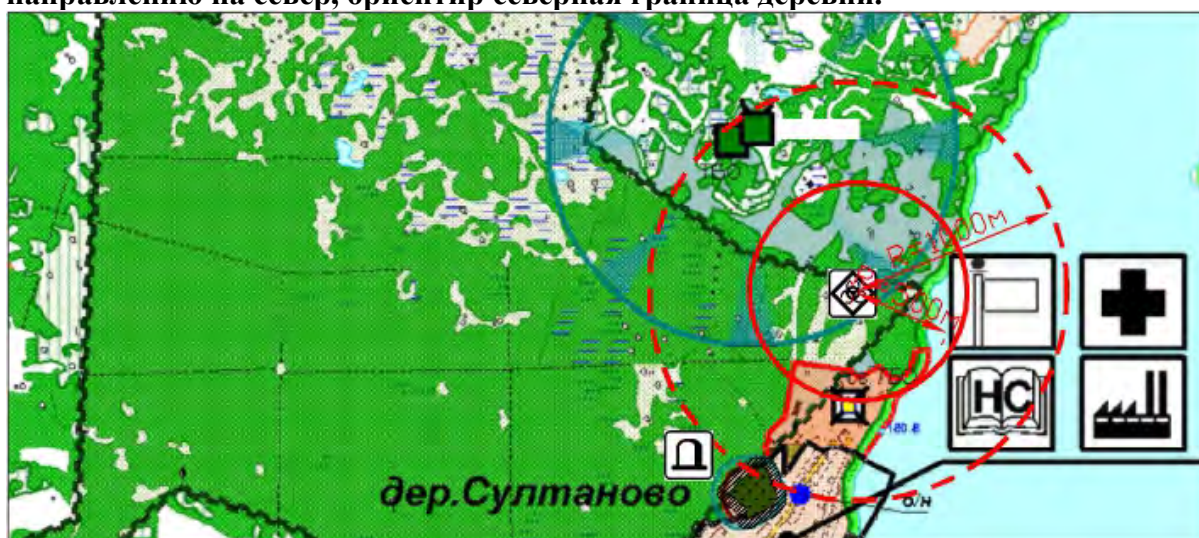




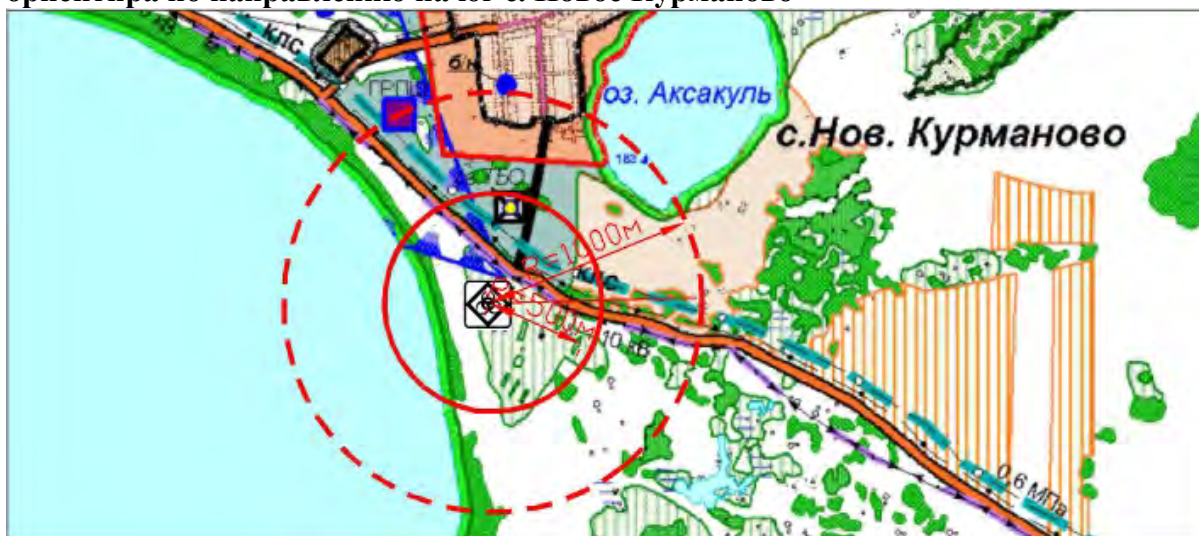
2.4. Кадастровый номер 74:13:0907005:43 – в 2700 м юго-восток от северной границы п. Муслимово жд.ст.



2.5. Кадастровый номер 74:13:0902005:1 – д. Султанова, примерно в 800 м от ориентира по направлению на север, ориентир северная граница деревни.



2.6. Кадастровый номер 74:13:0907013:24 – участок находится примерно в 800 м от ориентира по направлению на юг с. Новое Курманово

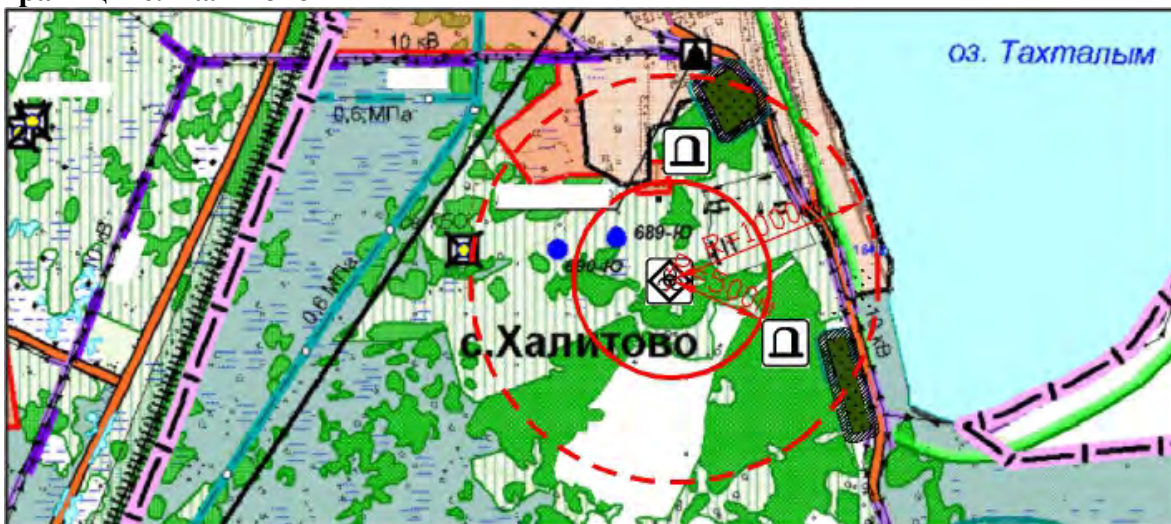




2.7. Кадастровый номер 74:13:0211006:7 – участок находится примерно в 800 м от ориентира по направлению на юго-восток от южной границы с. Большой Куяш.



2.8. Кадастровый номер 74:13:0415001:52 – участок находится примерно в 400 м от южной границы с. Халитово

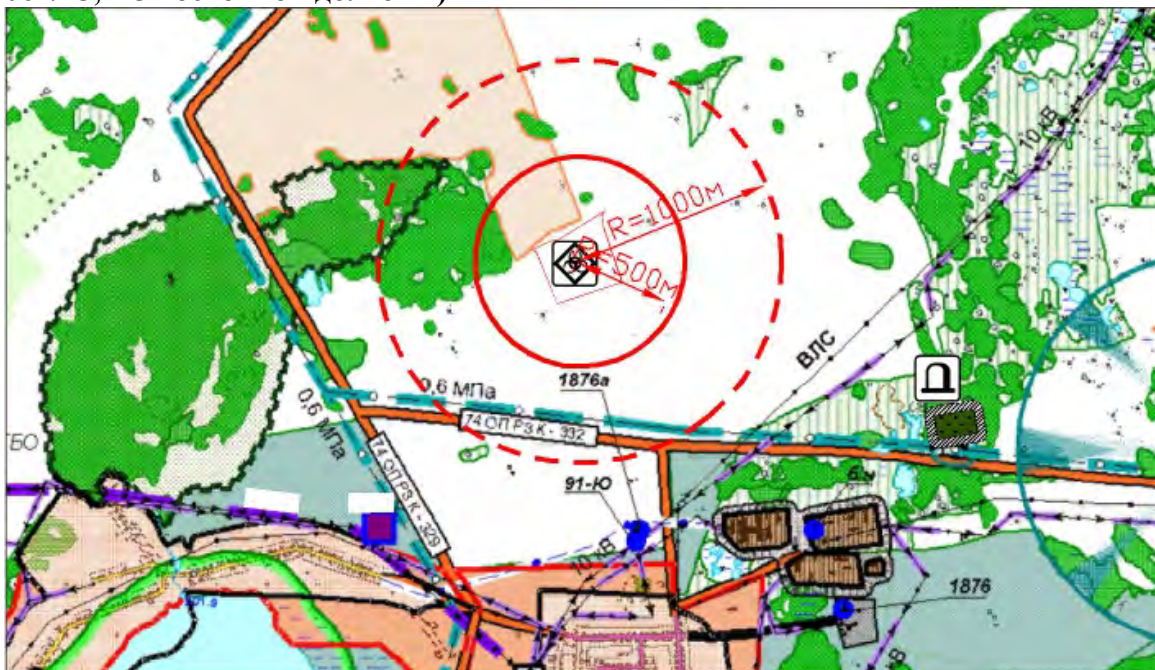


2.9. Кадастровый номер 74:13:0411001:21 – Челябинская область, р-н Кунашакский, в 800 м. юго-западнее от южной границы д. Бурино

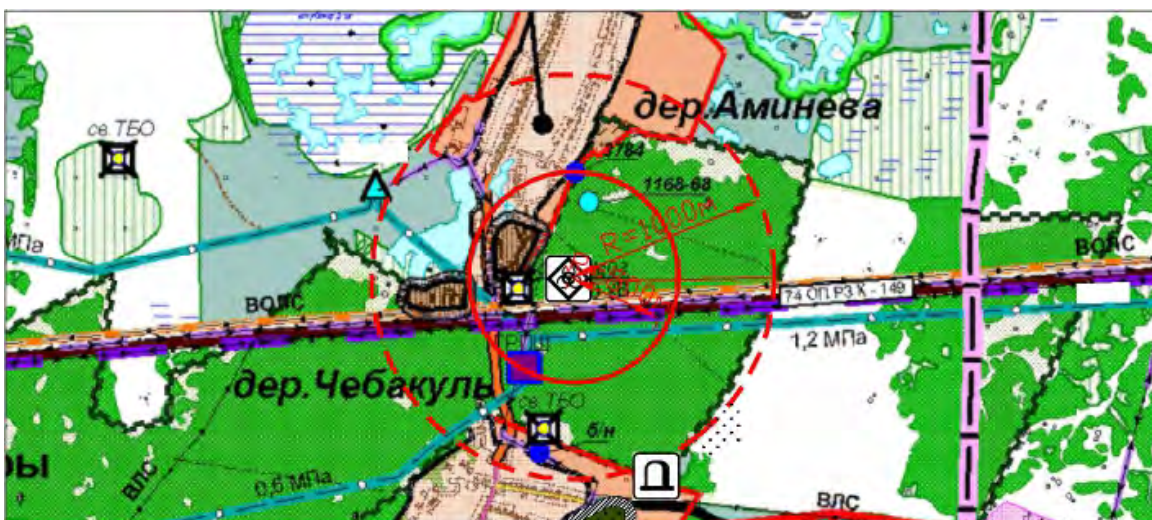




2.10. Кадастровый номер 74:13:0308005:27 – участок находится примерно в 1000м по направлению на север от ориентира с. Дружный (координаты 55/59,474 северной широты и 061/15,775 восточной долготы)



2.11. Кадастровый номер квартала 74:13:0701016 – участок находится примерно в 200м по направлению на юго-восток от ориентира южная граница д.Аминева



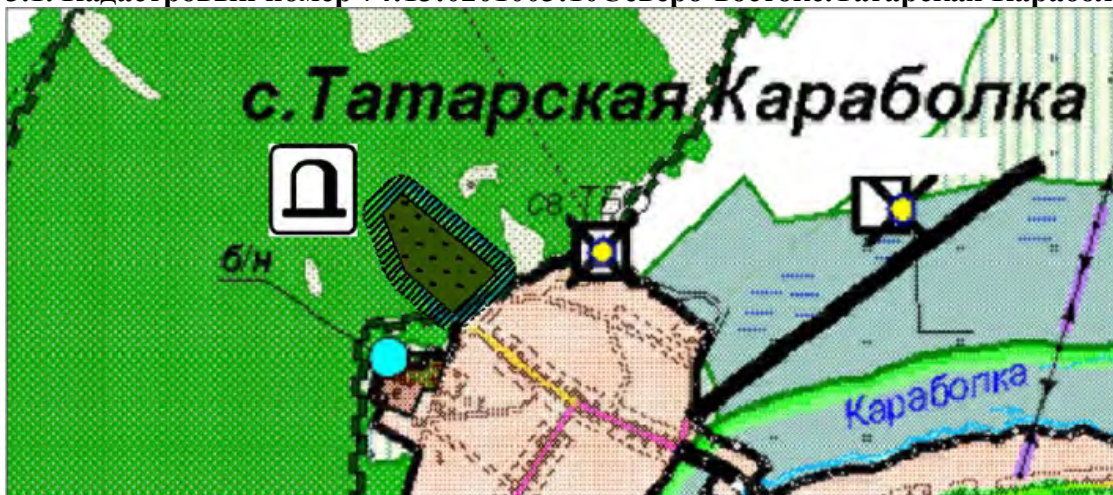


**VI. Внесение в схему территориального планирования Кунашакского муниципального района Челябинской области уточненных сведений по сельским кладбищам, расположенным на территориях сельских поселений и на территориях населенных пунктов.**

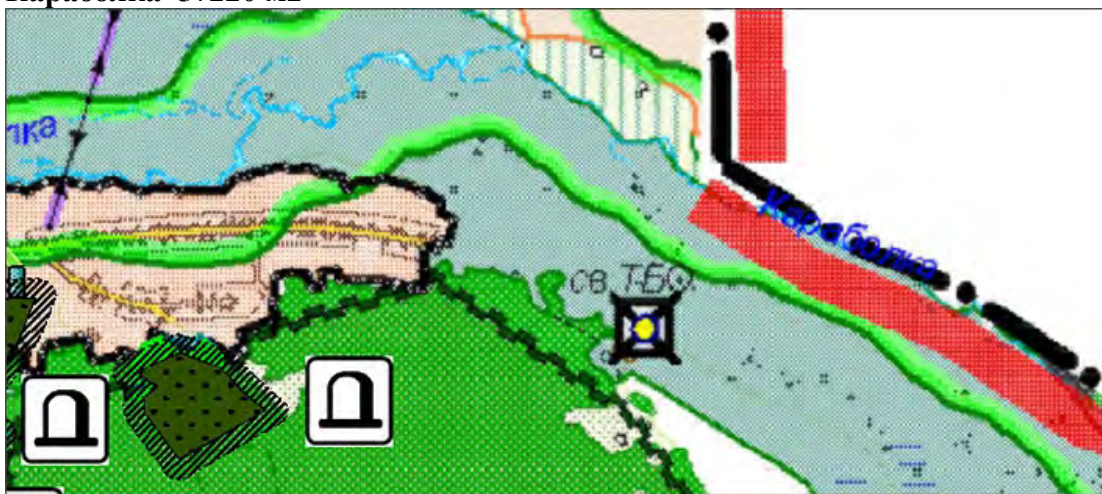
**3. Графическое изображение фрагментов карт в местах расположения сельских кладбищ:**

**Фрагменты схем:**

**3.1. Кадастровый номер 74:13:0201003:10 Северо-восток с. Татарская Караболка 9163 м<sup>2</sup>**



**3.2. Кадастровый номер 74:13:0202005:3 Восток от северной части с. Татарская Караболка 57220 м<sup>2</sup>**

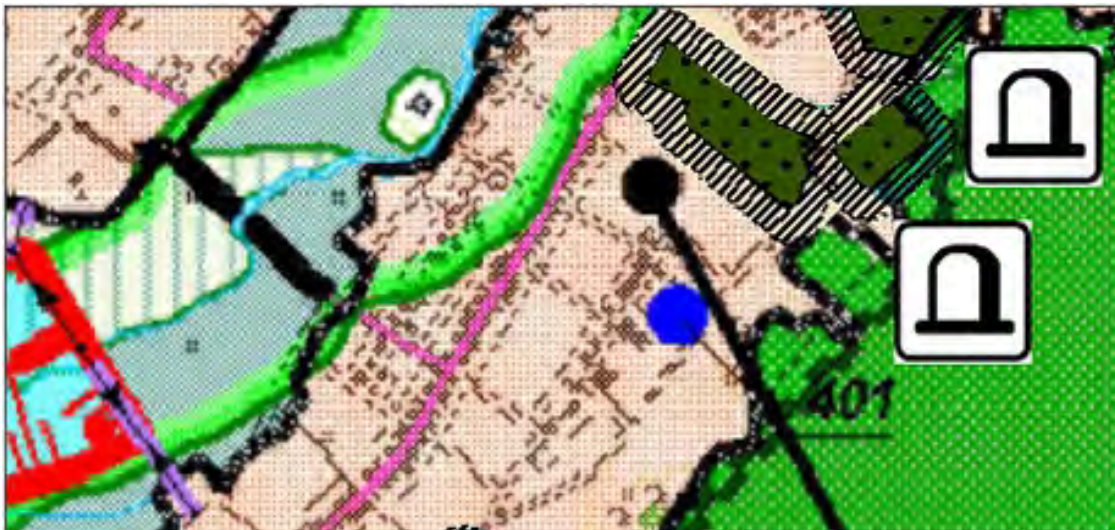


**3.3. Кадастровый номер 74:13:0204004:153 Юго-восток, с. Татарская Караболка, кладбище № 1 29798 м<sup>2</sup>**

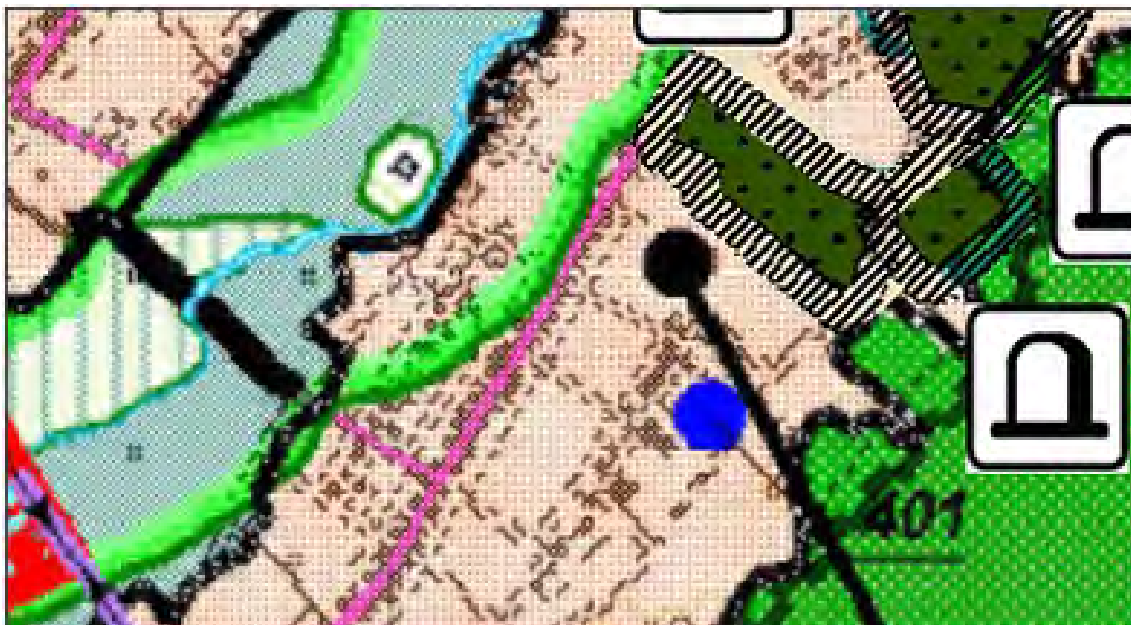




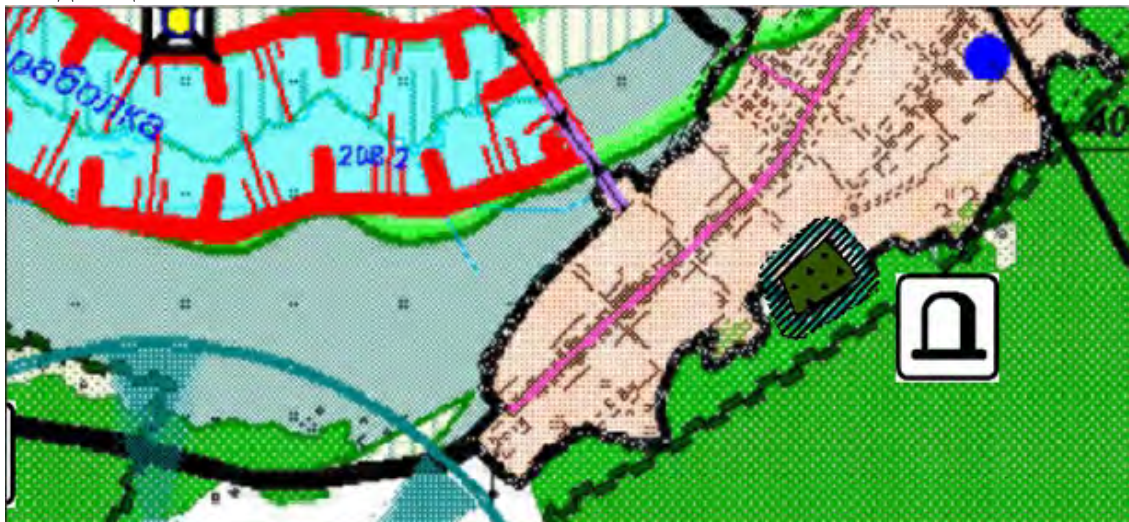
3.4. Кадастровый номер 74:13:0204004:154 Юго-восток, с.Татарская Караболка, кладбище № 6 10045м2



3.5. Кадастровый номер 74:13:0204005:114 Юго-восток, с.Татарская Караболка, ул. Ленина 29618м2



3.6. Кадастровый номер 74:13:0204007:104 Юго-запад, с.Татарская Караболка, кладбище № 4 21456м2





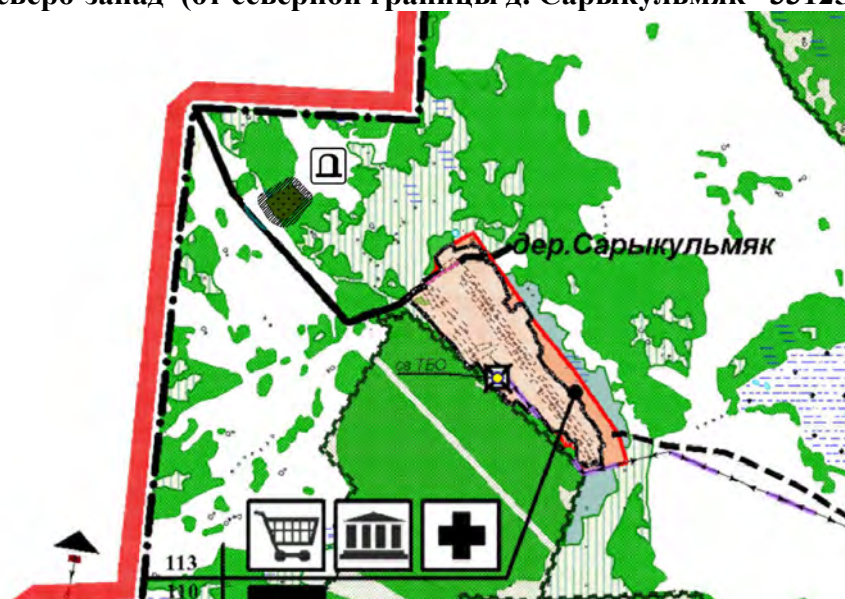
3.7. Кадастровый номер 74:13:0209003:123 с.Большой Куяш, ул. Ленина 37850м2



3.8. Кадастровый номер 74:13:0211017:14 Юго-запад, д. Ибрагимова 69384м2

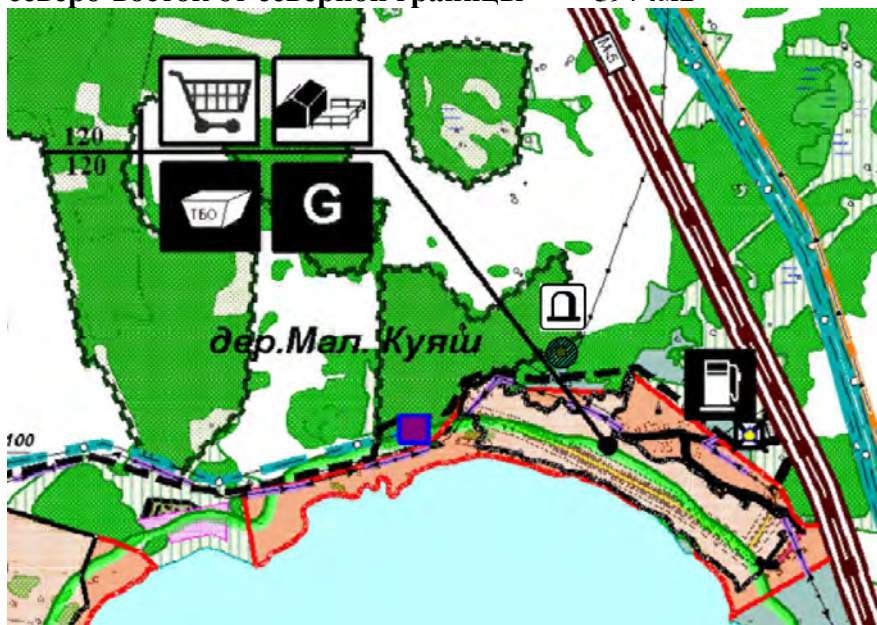


3.9. Кадастровый номер 74:13:0211001 д.Сарыкульмяк, 1100 м. по направлению на северо-запад (от северной границы д. Сарыкульмяк 33125м2





3.10. Кадастровый номер 74:13:0206009 д. Малый Куяш, в 500м по направлению на северо-восток от северной границы 5974м<sup>2</sup>



3.11. Кадастровый номер 74:13:0211012 д.Суртаныш, 500 м. на юг 16690м<sup>2</sup>



3.12. Кадастровый номер 74:13:0207005 д.Кырмайскалы, 500 м.на северо-восток 7459м<sup>2</sup>

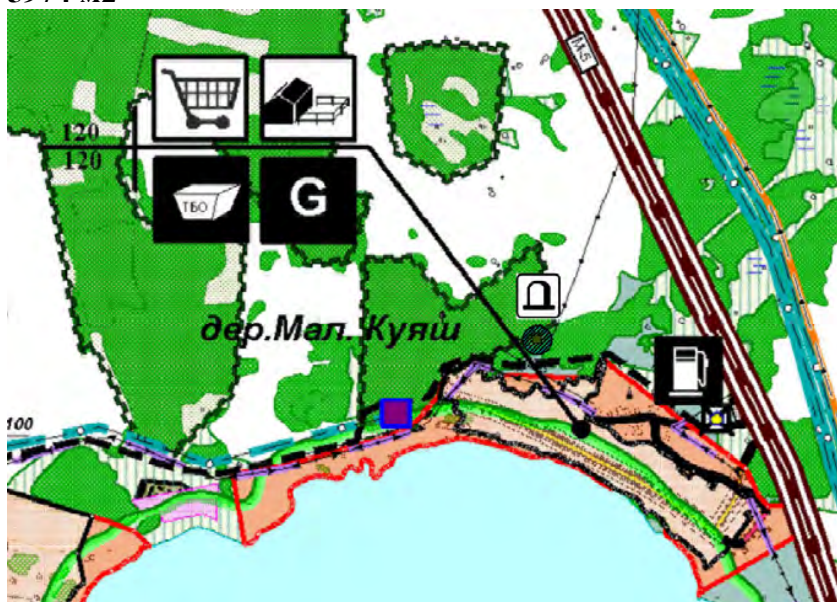




3.13. Кадастровый номер 74:13:0202001:6 д. Мусакаева 18320м2



3.14. Кадастровый номер 74:13:0206009:146 500 м.на северо-восток д.Малый Куяш 5974 м2

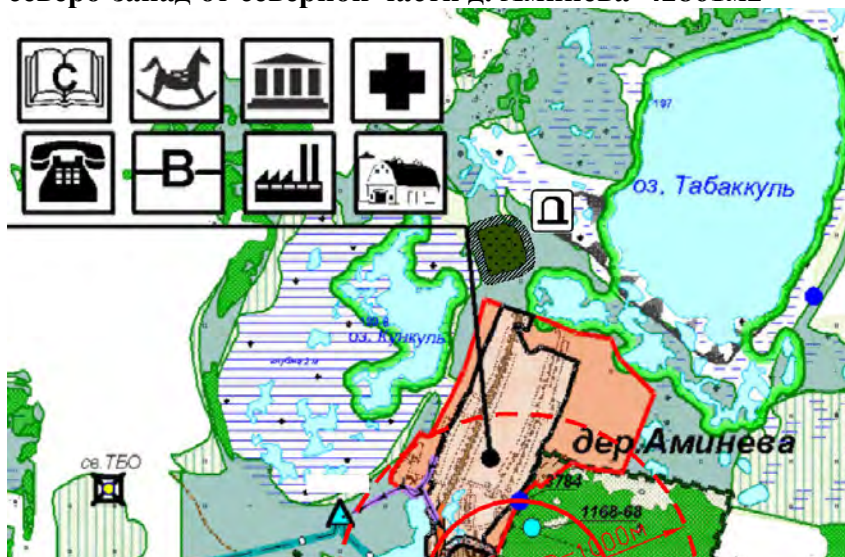


3.15. Кадастровый номер 74:13:0000000:2269 с.Сары, северная часть 56875м2

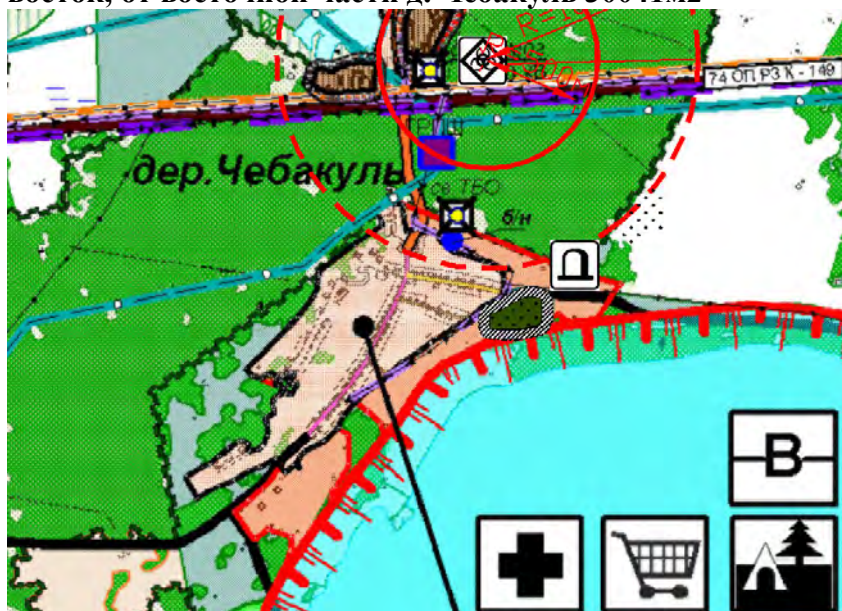




3.16. Кадастровый номер 74:13:0000000:2266 д. Аминева, 300 м по направлению на северо-запад от северной части д. Аминева 42861м2



3.17. Кадастровый номер 74:13:0710006:4 д. Чебакуль, 100 м по направлению на юго-восток, от восточной части д. Чебакуль 30041м2



3.18. Кадастровый номер 74:13:0000000:2264 д. Каинкуль, 800 м по направлению на юг, от восточной части д. Каинкуль 26061м2

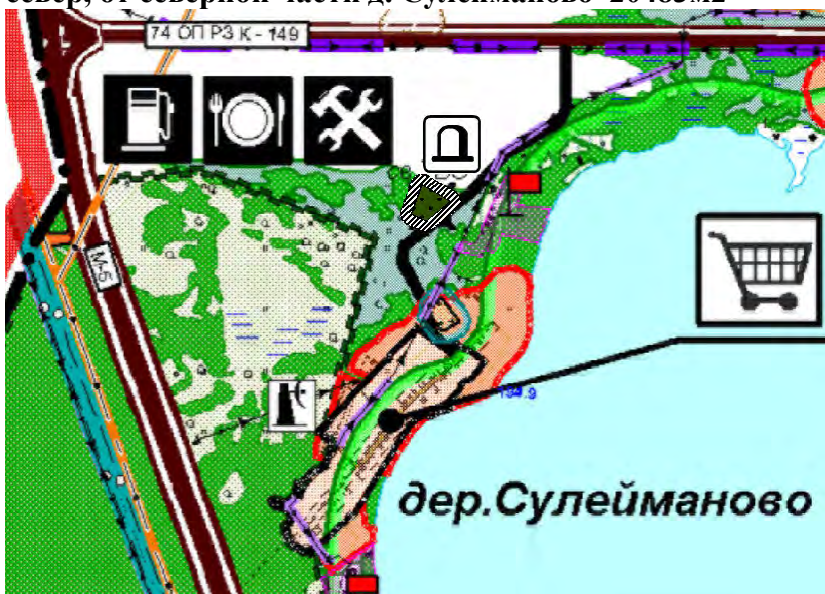




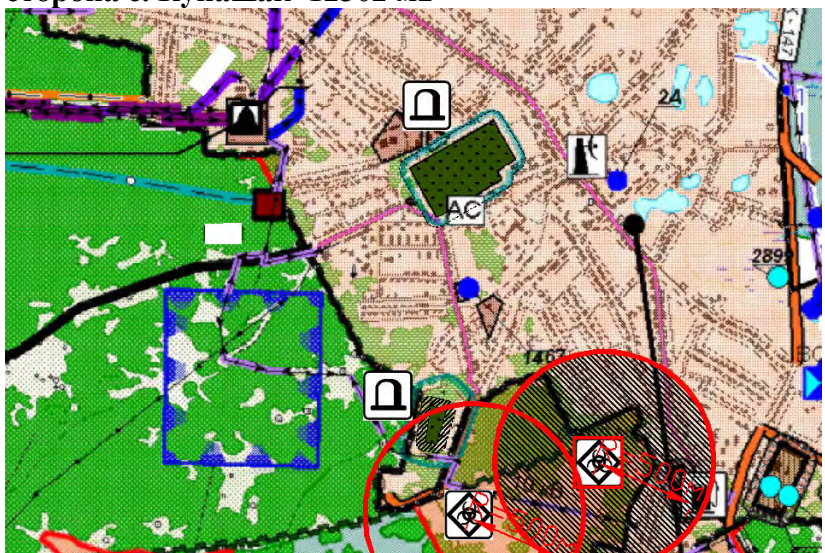
3.19. Кадастровый номер 74:13:0710015:47 д.Каракульмяк, 800 м по направлению на северо-восток, от северной части д. Чебакуль. 29028м2



3.20. Кадастровый номер 74:13:0703005:53 д. Сулейманово, 550 м по направлению на север, от северной части д. Сулейманово 20483м2

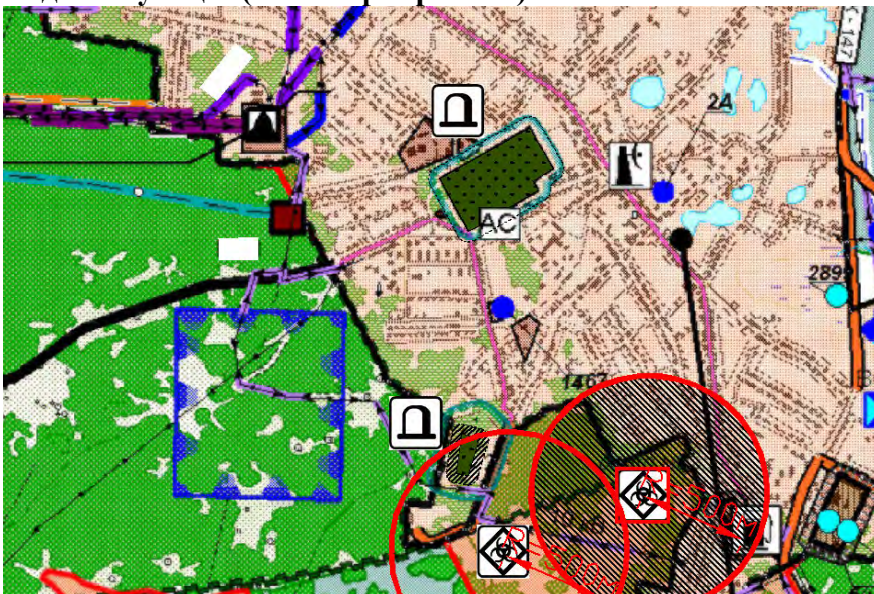


3.21. Кадастровый номер 74:13:0807049:2 Свидетельство о гос регистр права на пост (бессрочное) пользование 74-74-13/027/2010-130 от 25.11.2010г. с. Кунашак, южная сторона с. Кунашак 12302 м2

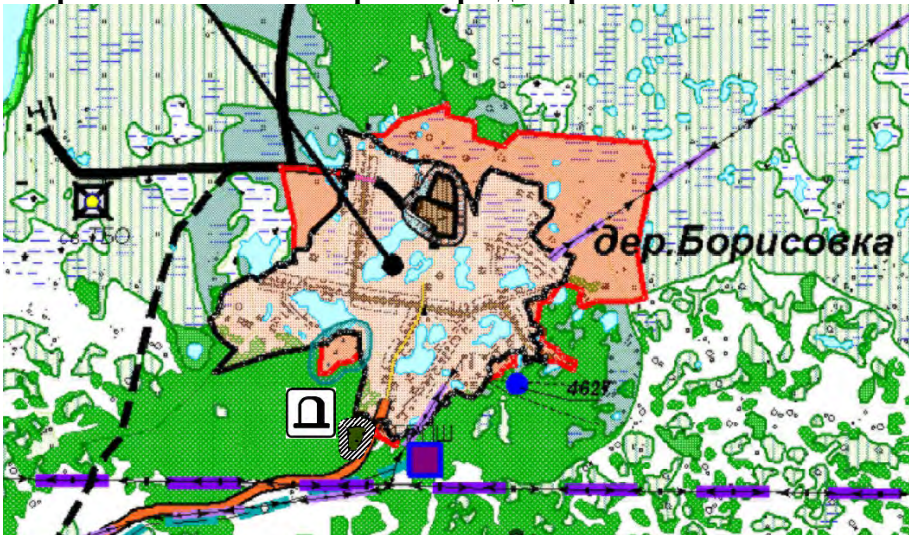




3.22. Кадастровый номер 74:13:0807033:216 с. Кунашак, ул. Коммунистическая Недействующее (законсервировано) 123536м2



3.23. Кадастровый номер 74:13:0000000:362 Свид-во о гос регистр права на пост (бессроч) пользование 74АГ 179040 от 25.11.2010г. д Борисовка, примерно 50м. по направлению на юг от ориентира д. Борисовка 10175м2

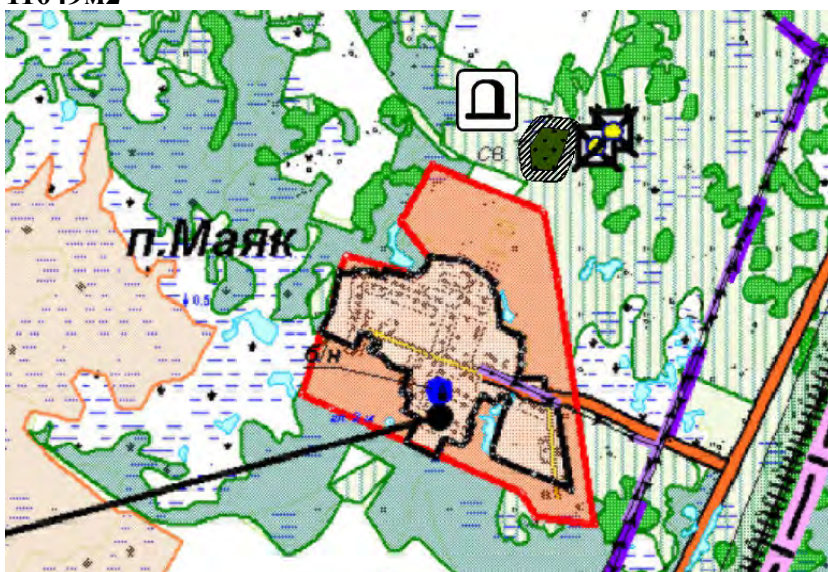


3.24. Кадастровый номер 74:13:0804005:14 Свид-во от гос.регистр права на постоянное (бессрочное) пользование 74АГ 179039 от 25.11.2010г. д Кanzaфарова, примерно 1 км. по направлению на юг от ориентира д.Кanzaфарова, возле дороги Кanzaфарова-Кунашак 13109м2

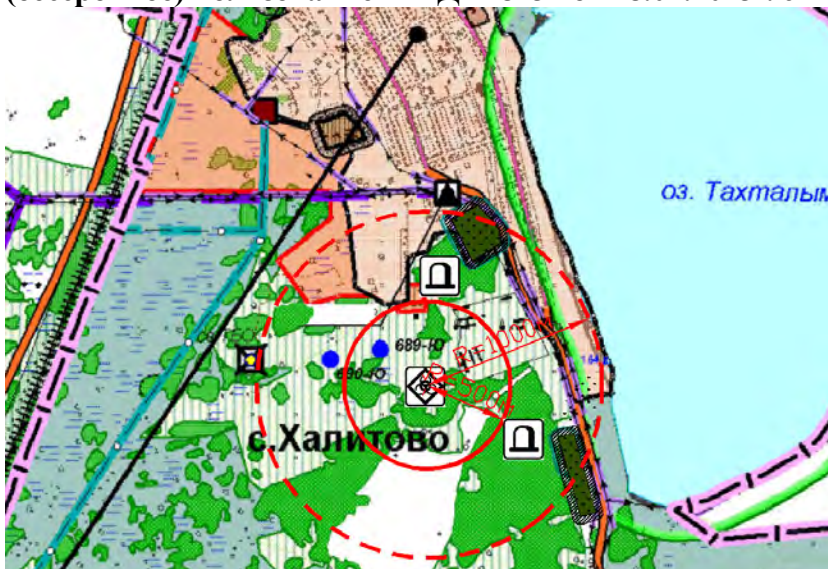




3.25. Кадастровый номер 74:13:0804002:5 Свид-во от гос.регист права на постоянное (бессрочное) пользование 74АГ 179038 от 25.11.2010г. п Маяк, примерно 1 км. по направлению на северо-восток от ориентира п. Маяк, возле дороги за бывшей МТФ 11049м<sup>2</sup>



3.26. Кадастровый номер 74:13:0410009:6 Свид-во от гос.регист права на постоянное (бессрочное) пользование 74АД 228231 от 18.01.2013г. с Халитово, 50575м<sup>2</sup>



3.27. Кадастровый номер 74:13:0415002:63 Свид-во от гос.регист права на постоянное (бессрочное) пользование от 29.01.2013г. с Халитово, 54168м<sup>2</sup>





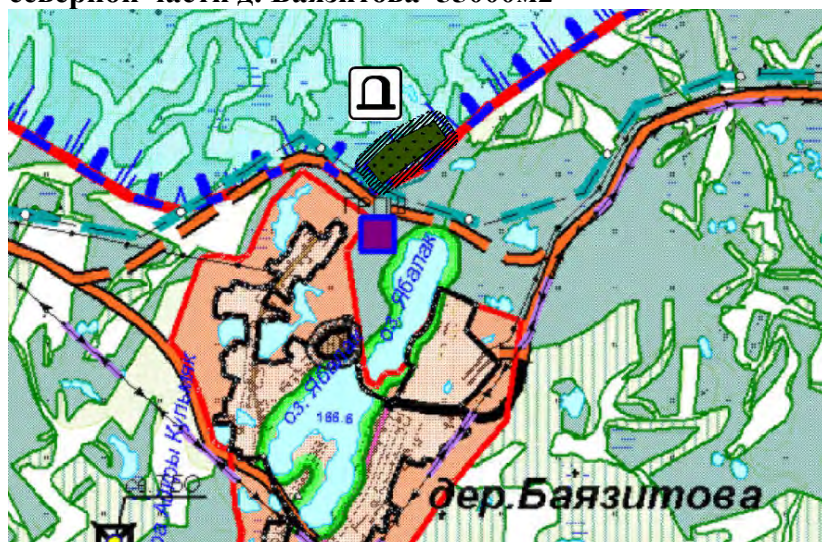
3.28. Кадастровый номер 74:13:0415010:24 Свид-во о гос.регист 74АД 228513 от 29.01.2013г. д Баракова, примерно в 360м. по направлению на север от северо-западной части д. Баракова 50500м2



3.29. Кадастровый номер 74:13:0411004:58 Свид-во от гос.регист права № 74 318250 от 18.03.2013г. д. Кубагушева, примерно в 350м. по направлению на северо-восток от восточной части д. Кубагушева 50500м2

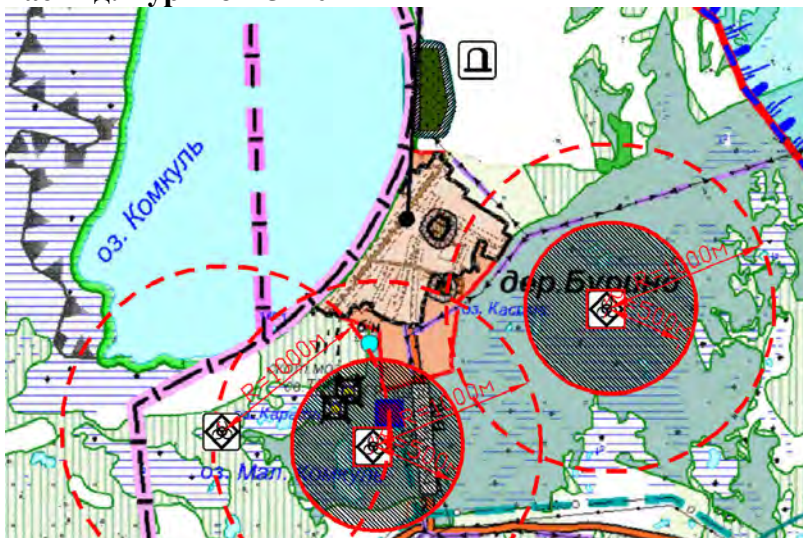


3.30. Кадастровый номер 74:13:0413007:5 Свид-во о гос.регист 74АД 228518 от 29.01.2013г. д.Баязитова, примерно в 250м. по направлению на северо-восток от северной части д. Баязитова 55000м2

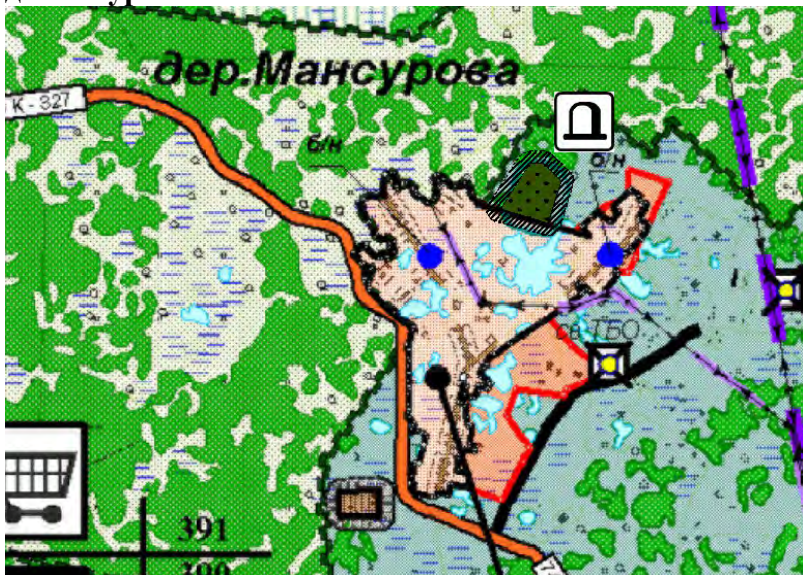




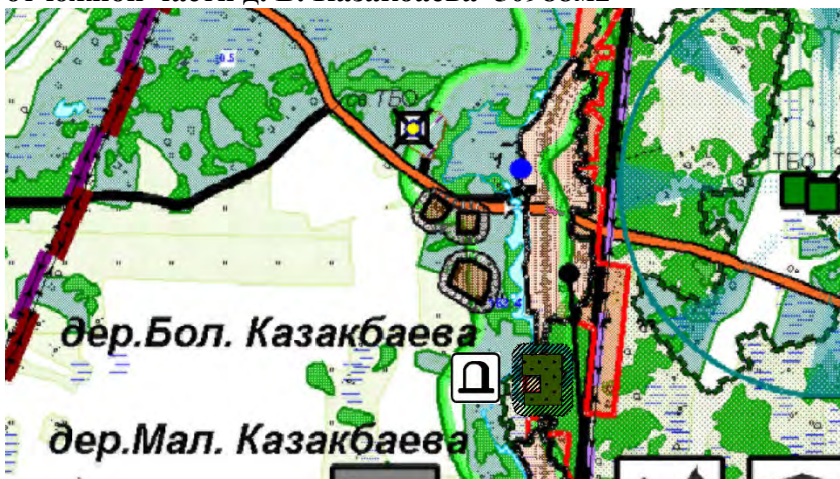
3.31. Кадастровый номер 74:13:0413005:14 Свид-во о гос.регистр права 74АД 228459 от 24.01.2013г. д. Бурино, примерно в 150м. по направлению на северо-запад, северная часть д. Бурино 75410м<sup>2</sup>



3.32. Кадастровый номер 74:13:0408004:6 Свид-во от гос.регистр права на постоянное (бессрочное) пользование 74АД 228458 от 24.01.2013г. д. Мансурова, севернее от д.Мансурова 60200м<sup>2</sup>



3.33. Кадастровый номер 74:13:0000000:2102 Свид-во от гос.регистр права № 74АД 228515 от 29.01.2013г. д.Б.Казакбаева, примерно в 50м. по направлению на юго-восток от южной части д. Б. Казакбаева 50988м<sup>2</sup>





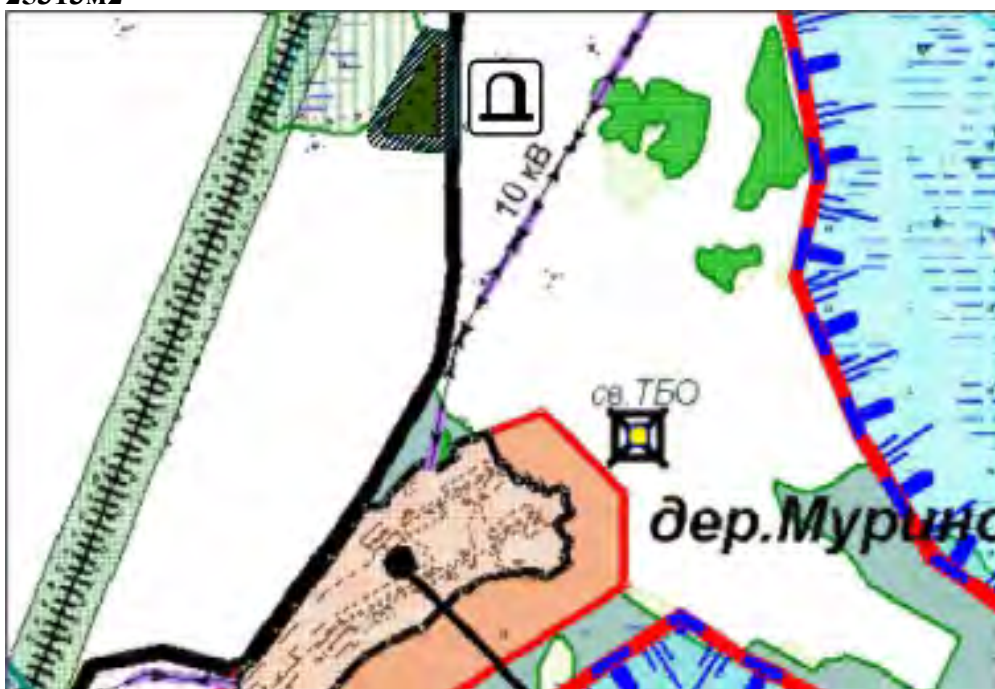
3.34. Кадастровый номер 74:13:0401016 д.М.Казакбаева, в 400м по направлению на юг от южной границы д. Малая Казакбаева 44978м<sup>2</sup>



3.35. Кадастровый номер 74:13:0401004:9 Свид-во от гос.регистр права от 29.01.2013г д. Кунакбаева, примерно в 700м. по направлению на северо-запад от западной части д.Кунакбаева 50500м<sup>2</sup>



3.36. Кадастровый номер 74:13:0107007:6 д.Мурино, 1000 м севернее от д. Мурино 25313м<sup>2</sup>



3.37. Кадастровый номер 74:13:0112013:3 д.Серкино, 300 м южнее от д. Серкино  
35757м2

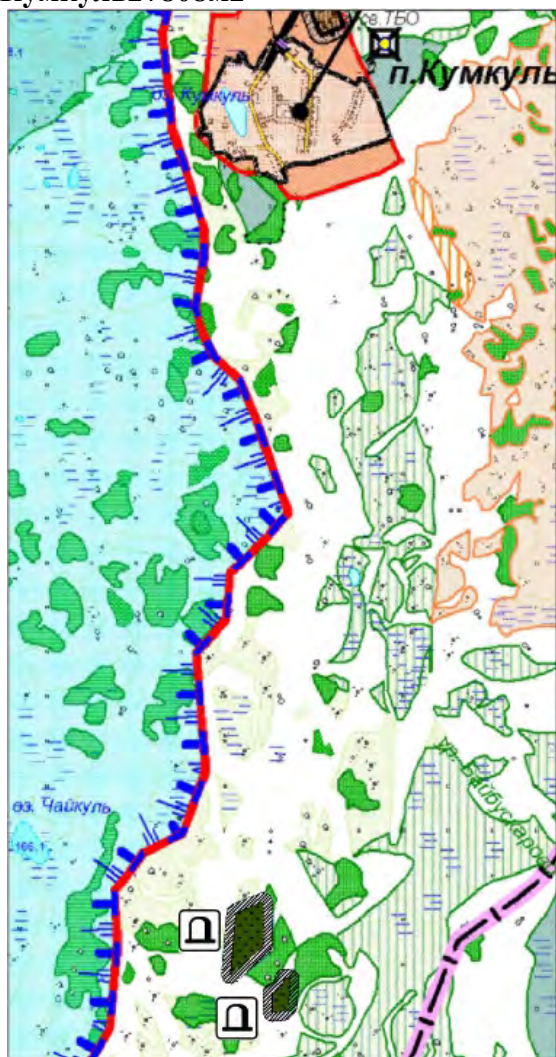


3.38. Кадастровый номер 74:13:0112006:23 д.Иксанова, 100 м.западнее от д. Иксанова  
2227м2





3.39. Кадастровый номер 74:13:0112006:24 д.Кумкуль, в 4100 м на юг от п. Кумкуль 27808м2



3.40. Кадастровый номер 74:13:0105011 д.Акчакуль, 600м северо-западнее д. Акчакуль 5176м2

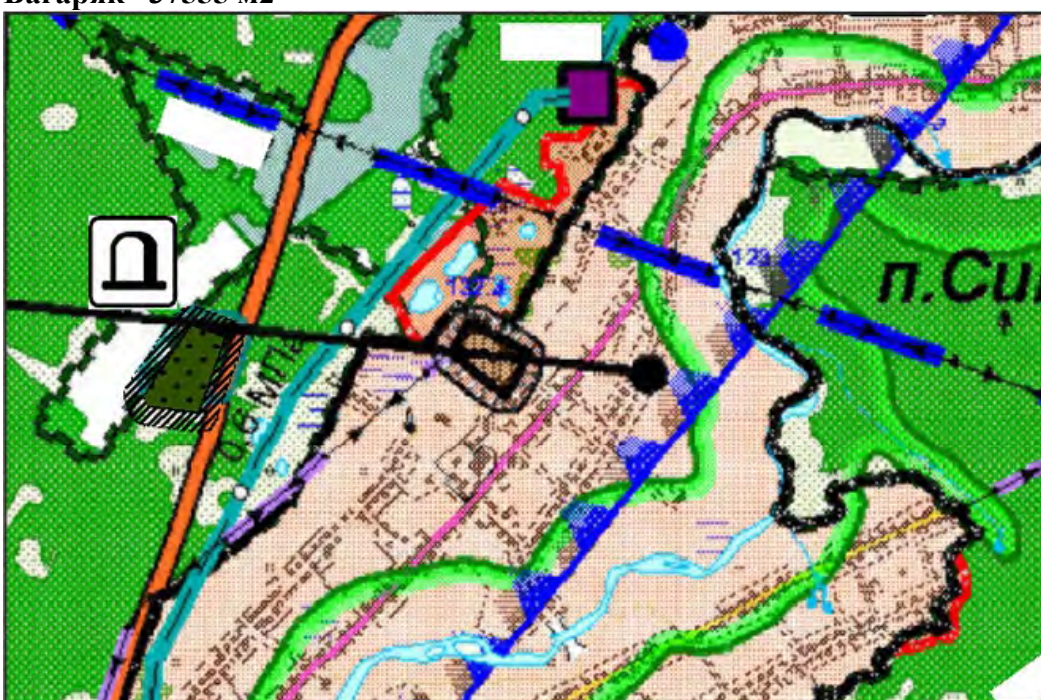




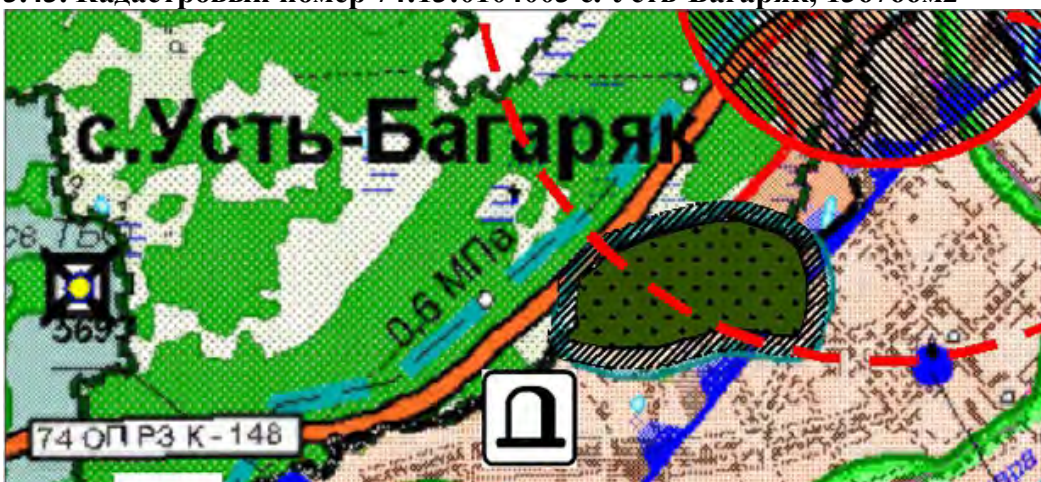
3.41. Кадастровый номер 74:13:0107012 д. Чекурова, 300 м юго-западнее д. Чекурова 8975 м<sup>2</sup>



3.42. Кадастровый номер с. Усть-Багаряк, в 320м по направлению на запад от с. Усть-Багаряк 37555 м<sup>2</sup>



3.43. Кадастровый номер 74:13:0104003 с. Усть-Багаряк, 136766м<sup>2</sup>

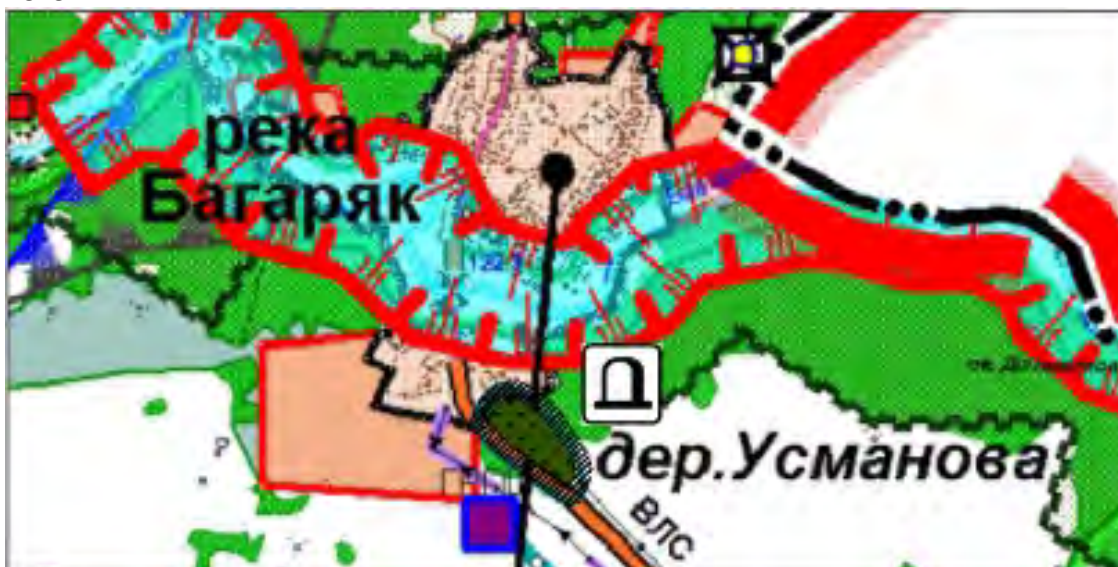




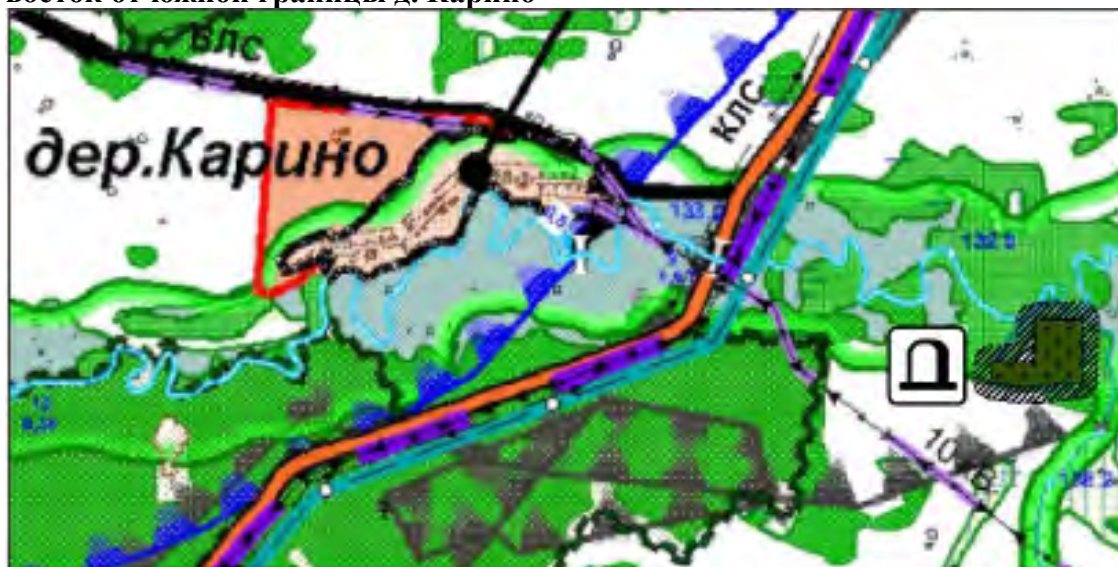
3.44. Кадастровый номер 74:13:0103026 с. Усть-Багаряк, 37609м2



3.45. Кадастровый номер 74:13:0103003 д. Усманова, за пределами южной границы 28131 м2

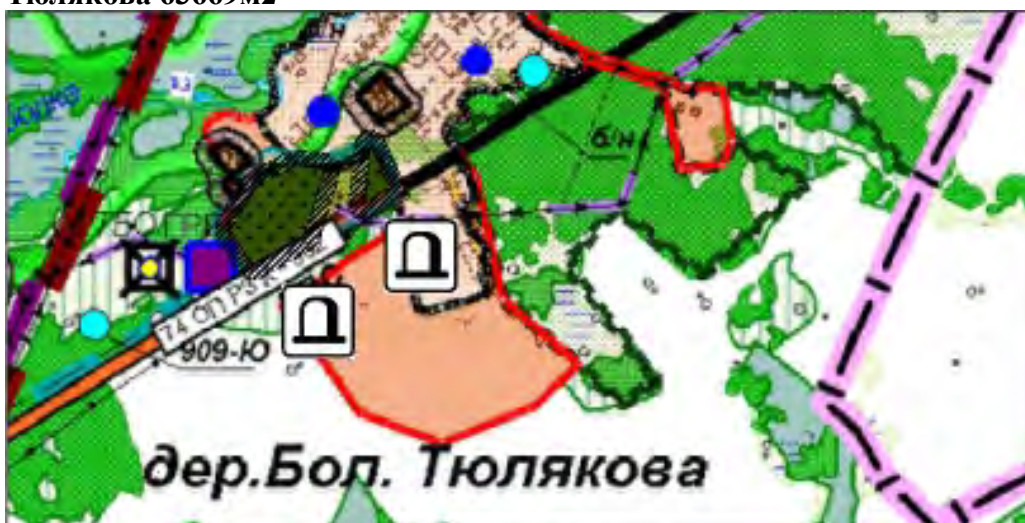


3.46. Кадастровый номер 74:13:0107010 д. Карино, в 1400 м по направлению на юго-восток от южной границы д. Карино

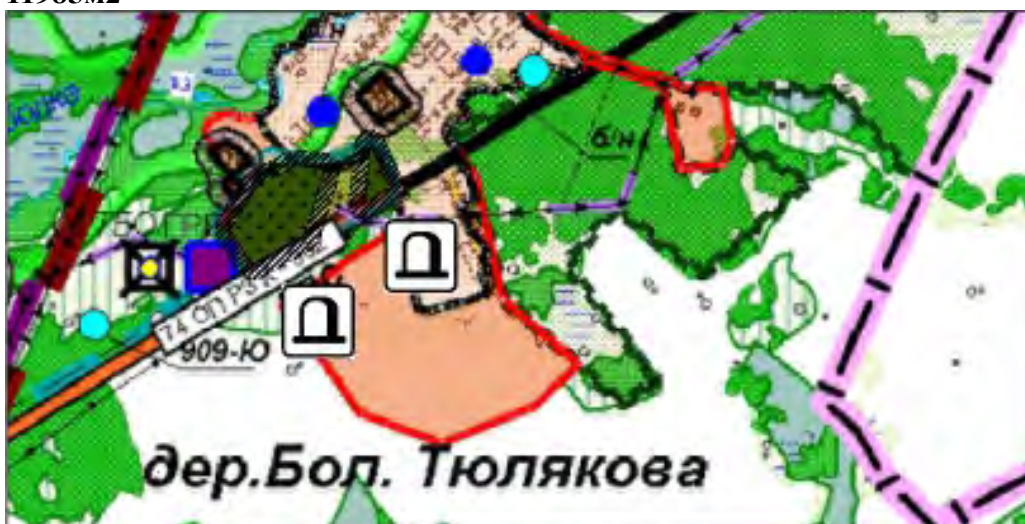




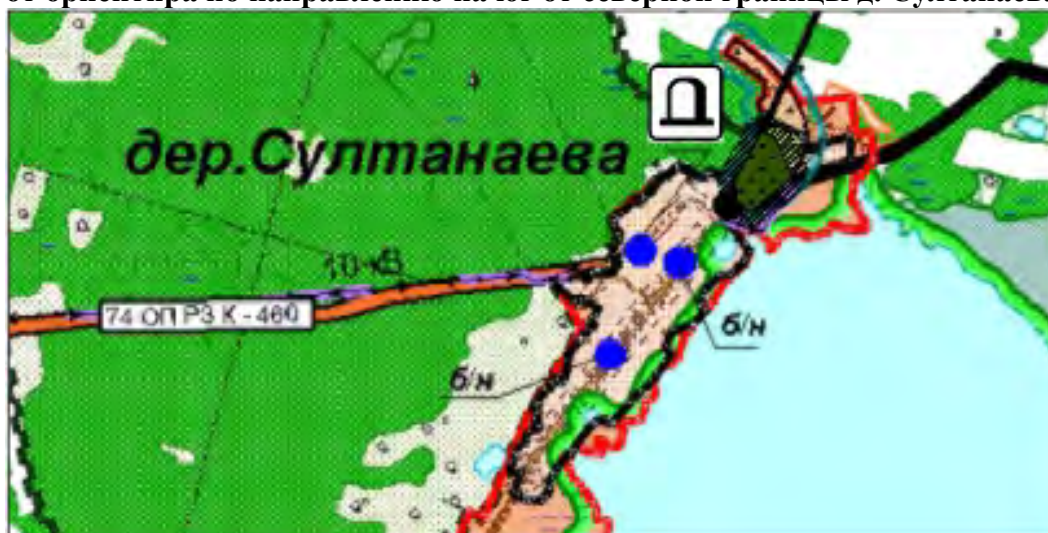
3.47. Кадастровый номер 74:13:0316002:12 Свид-во о гос.регистр права постоянное (бессрочное) пользование 74АД 228185от 14.01.2013г. д.Большая Тюлякова, примерно в 300м по направлению на юг от ориентира западная граница д.Большая Тюлякова 63669м<sup>2</sup>



3.48. Кадастровый номер 74:13:0316002:13 Свид-во о гос.регистр права постоян (бессрочное) пользование 74АД 228235 от 15.01.2013г. д.Большая Тюлякова, примерно в 450м по направлению на юго-восток от западной границы д. Большая Тюлякова 11985м<sup>2</sup>

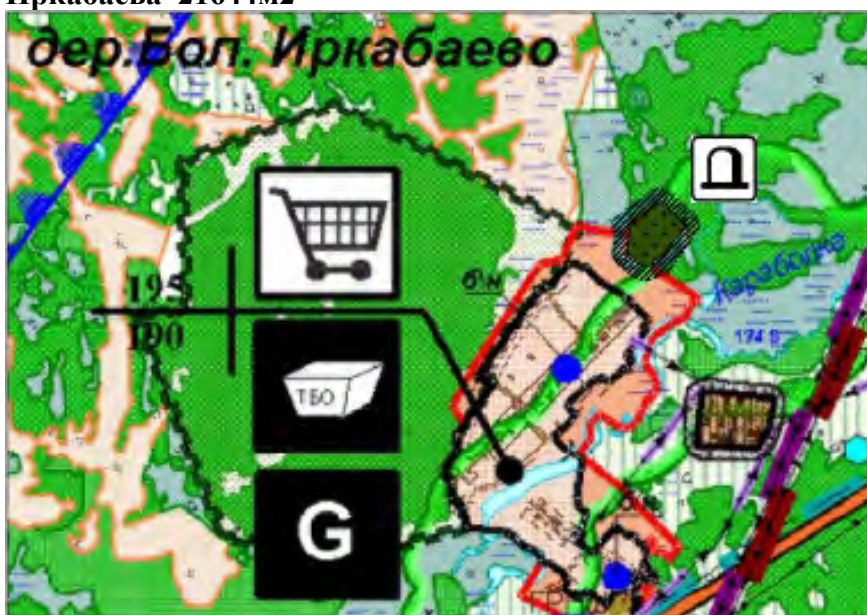


3.49. Кадастровый номер 74:13:0312001:150 Свид-во о гос.регистр права постоянного (бессрочное) пользование 74АД 228185от 14.01.2013г. д. Султанаева, примерно в 150м от ориентира по направлению на юг от северной границы д. Султанаева 26996м<sup>2</sup>

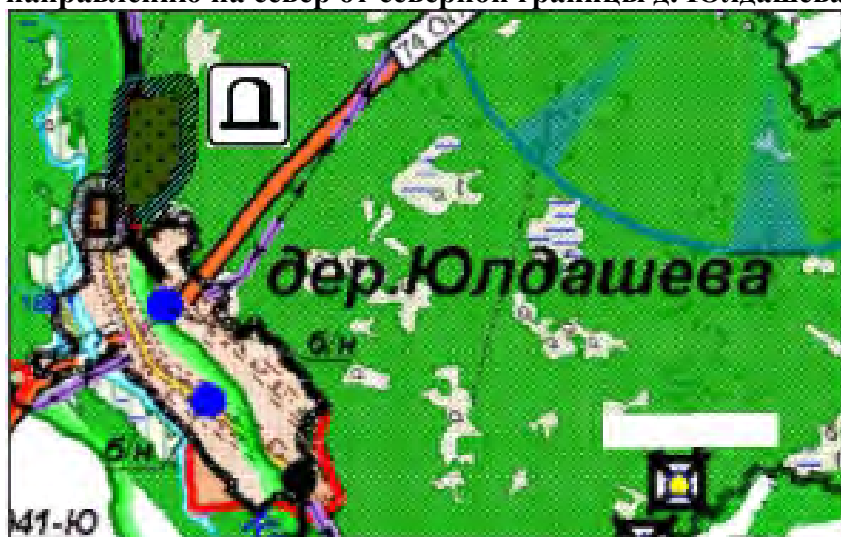




3.50. Кадастровый номер 74:13:0302019:19 Свид-во о гос.регист права постоян (бессрочное) пользование 74АД 228108 от 26.12.2012г. д. Большая Иркабаева, примерно в 310 м от ориентира по направлению на северо-восток северной границы д. Большая Иркабаева 21644м<sup>2</sup>



3.51. Кадастровый номер 74:13:0302003:26 Свид-во о гос.регист права постоян (бессрочное) пользование 74АД 228109 от 26.12.2013г. д. Юлдашева, в 600 м по направлению на север от северной границы д. Юлдашева 21298м<sup>2</sup>



3.52. Кадастровый номер 74:13:0302003:27 Свид-во о гос.регист права постоян (бессрочное) пользование 74АД 228122 от 27.12.2012г. д. Ямантаева, примерно в 280 м от ориентира по направлению на юго-восток 27239м<sup>2</sup>

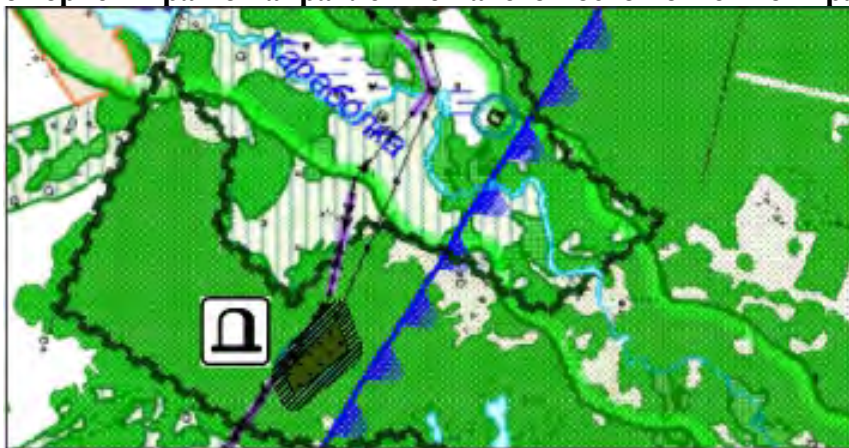




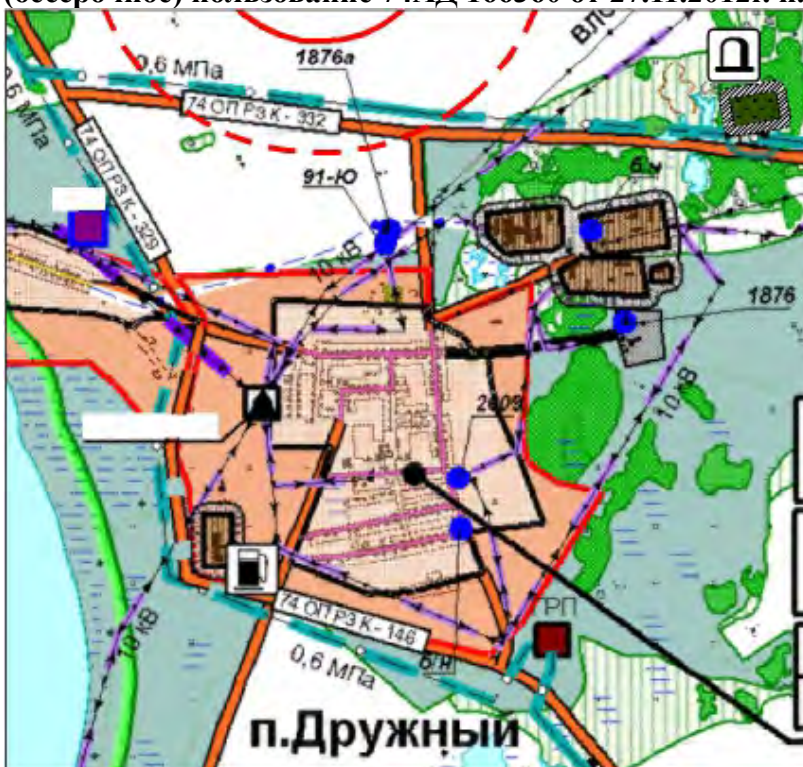
3.53. Кадастровый номер 74:13:0305003:8 Свид-во о гос.регист права постоян (бессрочное) пользование 74АД 228123 от 27.12.2012г. д. Кулужбаева, примерно в 300 м от ориентира по направлению на юг от западной границы д. Кулужбаева 49683м<sup>2</sup>



3.54. Кадастровый номер 74:13:0302032:2 Свид-во о гос.регист права постоян (бессрочное) пользование 74АД 228123 от 27.12.2012г. д. Сарыкаево, примерно в 300 м от ориентира по направлению на юго-восток от южной границы д. Сарыкаево 57689м<sup>2</sup>



3.55. Кадастровый номер 74:13:0308011:8 Свид-во о гос.регист права постоян (бессрочное) пользование 74АД 166360 от 27.11.2012г. п. Дружный 32359м<sup>2</sup>





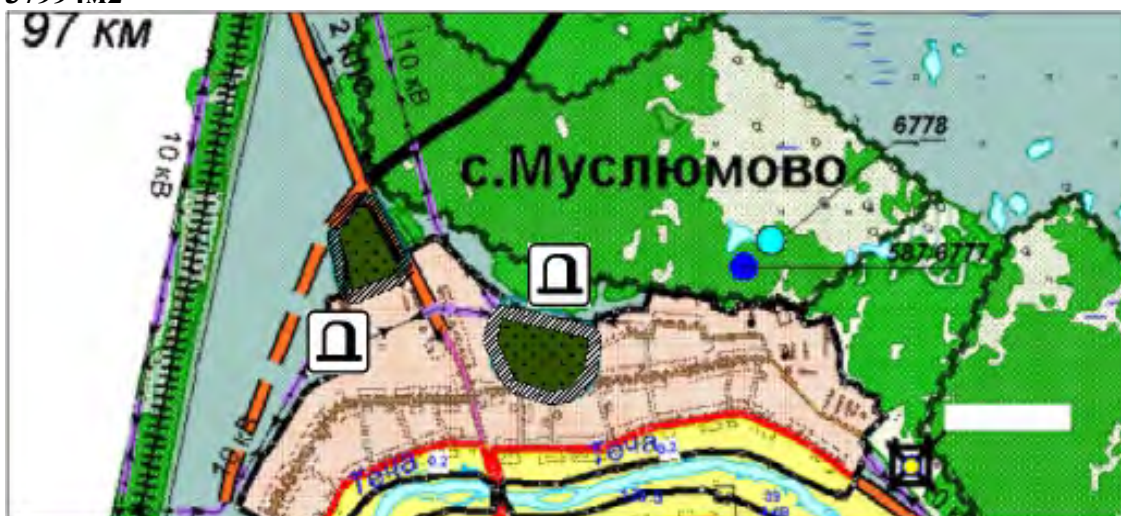
3.56. Кадастровый номер 74:13:0319001:442 Свид-во о гос.регистр права постоян (бессрочное) пользование 74АД 228111 от 26.12.2012г. д. Карагайкуль, примерно в 300 м по направлению на юго-запад от северной границы д. Карагайкуль 32085м<sup>2</sup>



3.57. Кадастровый номер 74:13:0308003:13 Свид-во о гос.регистр права постоян (бессрочное) пользование 74АД 228107 от 14.01.2013г. с. Урукуль, при мерно в 540 м по направлению на юго-запад от северной границы с. Урукуль 15519м<sup>2</sup>

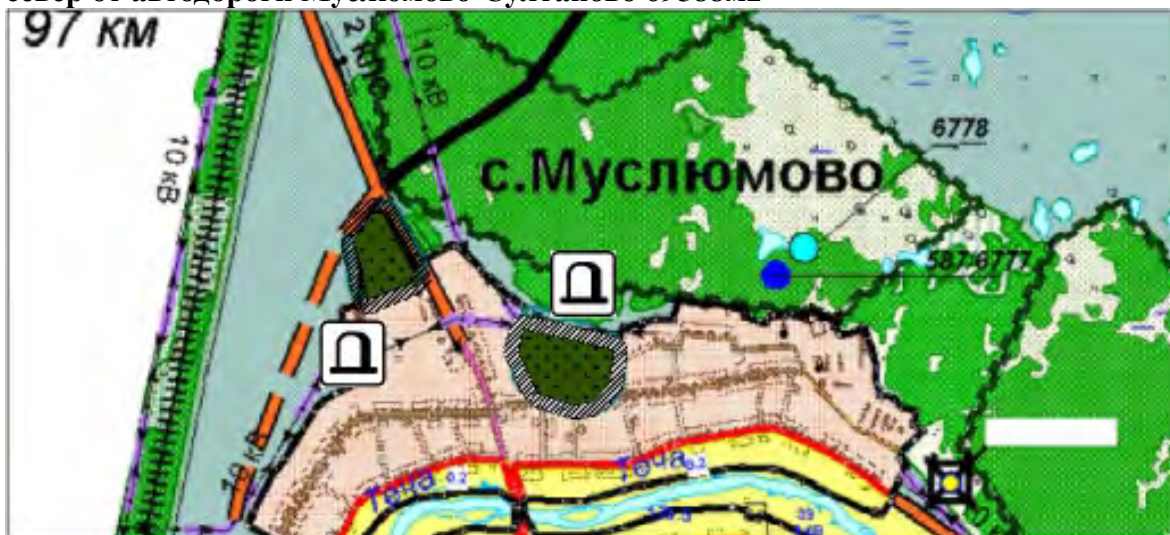


3.58. Кадастровый номер 74:13:0908001:177 с.Муслюмово, северо-западная окраина 37994м<sup>2</sup>





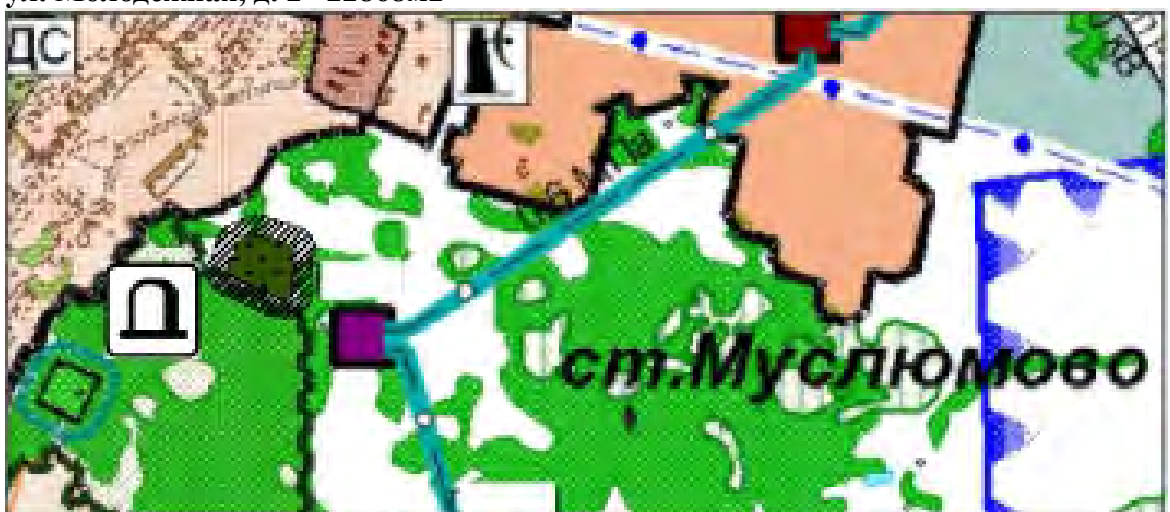
3.59. Кадастровый номер 74:13:0908002:201 с.Муслимово, 250м по направлению на север от автодороги Муслимово-Султаново 69588м2



3.60. Кадастровый номер 74:13:0908005:376 с.Муслимово, в 10м по направлению на юг от автодороги Муслимово-Бродокалмак 59746м2

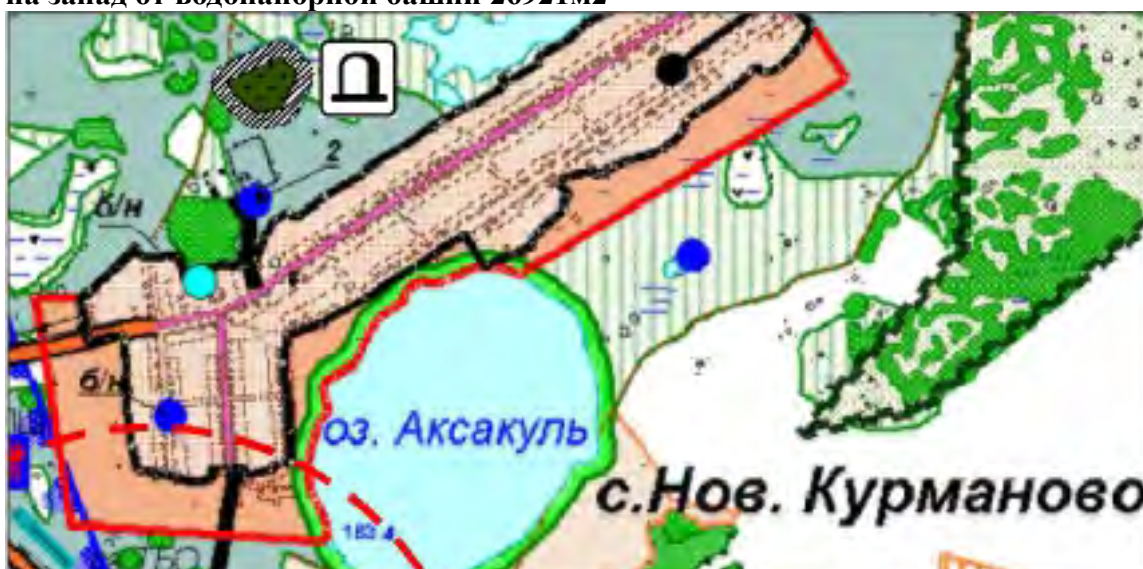


3.61. Кадастровый номер 74:13:0907009:1114 с.Муслимово, ж/д ст., в 800 м по направлению на юг от здания Мечети, находящейся по адресу: м. Муслимово, ж.д.ст. ул. Молодежная, д. 2 22868м2

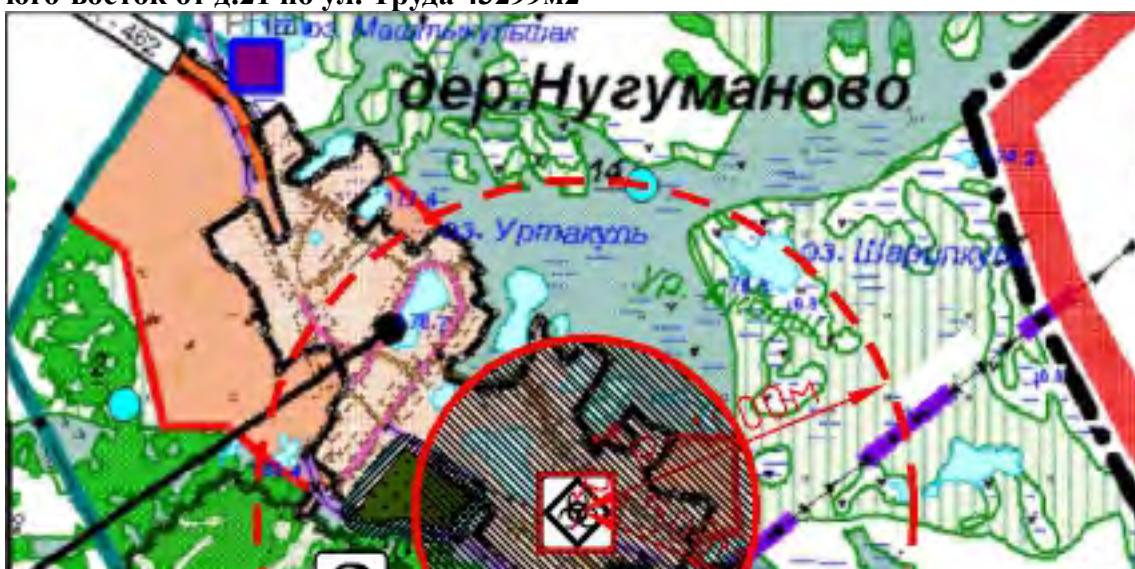




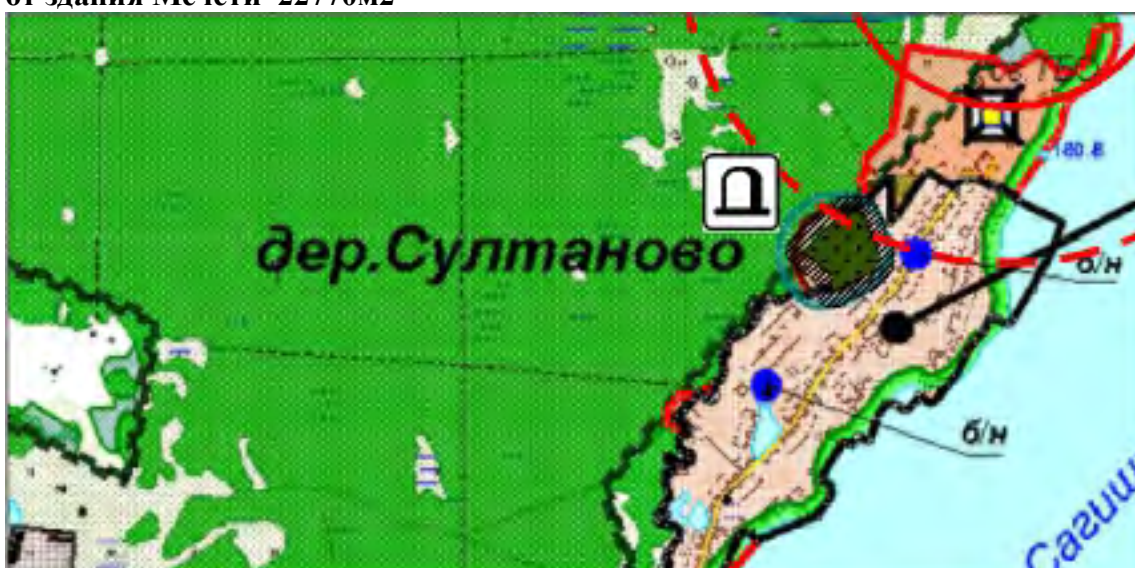
3.62. Кадастровый номер 74:13:0907006:61 с.Новое Курманово, в 600м по направлению на запад от водонапорной башни 26921м2



3.63. Кадастровый номер 74:13:0000000:3080 д.Нугуманово, в 100м по направлению на юго-восток от д.21 по ул. Труда 43299м2

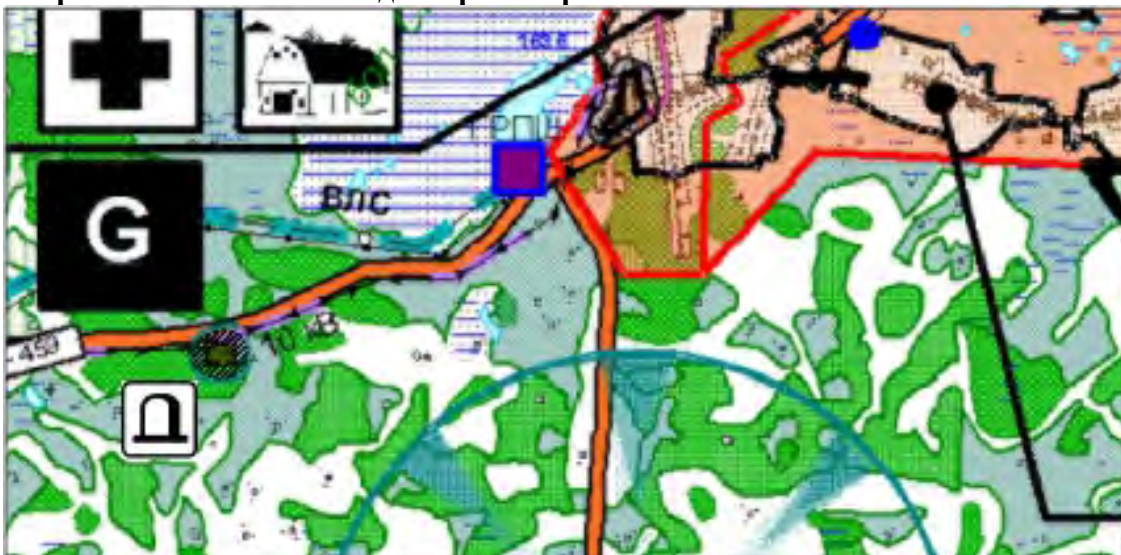


3.64. Кадастровый номер 74:13:0912001 д. Султаново, в 800 м по направлению на запад от здания Мечети 22770м2





3.65. Кадастровый номер 74:13:0605001:63 с. Аширово, примерно в 1600м по направлению на юго-запад от ориентира южная часть 16531м2



3.66. Кадастровый номер квартала 74:13:0606001 с. Аширово, примерно в 350м по направлению на юго-восток от ориентира с .Аширово, между деревнями с.Аширово и д.Алифкулова 43652м2





**VII. Внесение в схему территориального планирования Кунашакского муниципального района Челябинской области границ расширения территории Канзафаровского карьера.**

**Графическое изображение фрагмента карты в место расположения Канзафаровского карьера.**

**Фрагменты схем:**

Перечень земельных участков входящих в границы расширения карьера с кадастровыми номерами: - 74:13:0805007:23 площадью 30906 кв.м.; - 74:13:0805007:30 площадью 32408 кв.м.; - 74:13:0805007:15 площадью 92000 кв.м.; - 74:13:0805007:27 площадью 159004 кв.м;





## VIII. Вносимые изменения в Положение о территориальном планировании Кунашакского муниципального района Челябинской области

### Характеристика скотомогильников

С установлением санитарно-защитных зон в соответствии с СанПиН 2.2.1/2.1.1.1200-03  
"Санитарно-защитные зоны и санитарная классификация предприятий, сооружений и иных объектов"

| Наименование                     | Местонахождение   | Площадь                          | Оборудование  | Размер СЗЗ   | Объекты, попадающие в зону влияния |
|----------------------------------|---|----------------------------------|---|--|------------------------------------|
| 1                                | 2   | 3                                | 4   | 5  | 6                                  |
| <b>Сибирезвенные захоронения</b> |   |                                  |   |  |                                    |
| 1. Сибирезвенное захоронения     | <b>с. Кунашак</b><br>кадастровый номер земельного участка 74:13:0805030:72<br>Челябинская область, район Кунашакский, с. Кунашак, в 100 м севернее от д. №37 по ул. Жукова  | 300 кв.м<br>Фактическая - 50м2   | не соответствует-<br>Биотермическая яма №3 1963г.<br>Ограждение отсутствует | 1000 м<br>Проектное предложение сокращение до 500 м<br>При дальнейшей разработке проекта санитарно-защитной зоны необходимо сокращение до минимально возможных размеров. Адрес: 199004, Санкт-Петербург, 7-ая линия В.О., д. 44<br><br>E-mail:<br>info@spek.su | Жилая застройка                    |
| 2. Сибирезвенное захоронения     | <b>с. Нугуманово,</b><br>кадастровый номер земельного участка 74:13:0906001:407<br>Челябинская область, р-н Кунашакский, с Нугуманово, между улицами Молодежная и Дружбы возле болота Капшай (огород Х.Мансурова) | 523 кв.м<br>Фактическая 10 кв.м. | не соответствует-<br>Биотермическая яма №4 1967г.<br>Ограждение отсутствует | 1000 м<br>Проектное предложение сокращение до 500 м<br>При дальнейшей разработке проекта санитарно-защитной зоны необходимо сокращение до минимально возможных размеров.   | Жилая застройка                    |
| 3. Сибирезвенное захоронения     | <b>д. Бурино</b><br>кадастровый номер земельного участка 74:13:0413006:23<br>Челябинская область, р-н Кунашакский, в 700 м по направлению   | 912 кв.м                         |   | 1000 м<br>Проектное предложение сокращение до 500 м<br>При дальнейшей разработке проекта   | Жилая застройка                    |



|                                     |  |             |                  |  |  |
|-------------------------------------|--|-------------|------------------|--|--|
|                                     | на юго-восток от восточной границы д. Бурино   |             |                  | санитарно-защитной зоны необходимо сокращение до минимально возможных размеров.  |  |
| 4.Сибире язвенное захоронения       | <b>д.Бурино</b><br>кадастровый номер земельного участка 74:13:0411001:20<br>Челябинская область, р-н Кунашакский   | 107 кв.м    |                  | 1000 м<br>Проектное предложение сокращение до 500 м<br>При дальнейшей разработке проекта санитарно-защитной зоны необходимо сокращение до минимально возможных размеров. | Жилая застройка  |
| 5.Сибире язвенное захоронения       | <b>с.Усть-Багаряк</b><br>кадастровый номер земельного участка 74:13:0104001:5 обл. Челябинская, р-н Кунашакский, с. Усть-Багаряк   | 6 582 кв. м |                  | 1000 м<br>Проектное предложение сокращение до 500 м<br>При дальнейшей разработке проекта санитарно-защитной зоны необходимо сокращение до минимально возможных размеров. | Жилая застройка  |
| <b>Скотомогильники обыкновенные</b> |  |             |                  |  |  |
| Ашировское сельское поселение       |  |             |                  |  |  |
| 1.Скотомогильник                    | <b>п.Аширово</b><br>кадастровый номер земельного участка 74:13:0606001:9<br>Челябинская область, р-н Кунашакский, в 800 м северовосточнее от северной границы с. Аширово | 5000 кв.м   | не соответствует | 1000 м<br>Проектное предложение сокращение до 500 м  | Жилая застройка, скважины питьевого водоснабжения, озера |
| Буринское сельское поселение        |  |             |                  |  |  |
| 2.Скотомогильник                    | <b>д.Бурино</b><br>кадастровый номер земельного участка 74:13:0411001:21<br>Челябинская область, р-н Кунашакский, в  | 108 кв.м    | не соответствует | 1000 м   | -  |



|  |  |             |                   |   |   |
|--|--|-------------|-------------------|---|---|
|  | 800 м. юго-западнее от южной границы д. Бурино   |             |                   |   |   |
| <b>Кунашакское сельское поселение</b>  |  |             |                   |   |   |
| 3. Скотом огильник                     | <b>с. Кунашак</b><br>кадастровый номер земельного участка 74:13:0805030:73<br>Челябинская область, р-н Кунашакский, с Кунашак, в 400 м западнее от земельного участка с кадастровым номером 74:13:0805030:67 | 424 кв. м   | не соответств ует | 1000м Проектное предложение сокращение до 500 м | Жилая застройка                                     |
| <b>Куяшское сельское поселение</b>     |  |             |                   |   |   |
| 4. Скотом огильник                     | <b>п. Большой Куяш</b><br>кадастровый номер земельного участка 74:13:0211006:7<br>Челябинская область, р-н Кунашакский, в 800 м по направлению на юго-восток от южной границы с. Большой Куяш                | 319 кв. м   | не соответств ует | 1000м Проектное предложение сокращение до 500 м | Перспективн ый участок на воду                      |
| <b>Муслюмовское сельское поселение</b> |  |             |                   |   |   |
| 5. Скотом огильник                     | <b>п. Муслюмово жд. ст.</b> кадастровый номер земельного участка 74:13:0907005:43<br>Челябинская область, р-н Кунашакский, в 2700 м по направлению на юго-восток от северной границы п. Муслюмово жд.ст.     | 5 000 кв. м | не соответств ует | 1000м   | -   |
| 6. Скотом огильник                     | <b>п. Султанова</b><br>кадастровый номер земельного участка 74:13:0902005:1<br>Челябинская обл, р-н Кунашакский, д Султаново   | 5 000 кв. м |                   | 1000м Проектное предложение сокращение до 500 м | Жилая застройка, скважины питьевого водоснабжен ия. |
| 7. Скотом огильник                     | п. Новое Курманово<br>кадастровый номер земельного участка 74:13:0907013:24  | 5 000 кв. м |                   |   | Жилая застройка, оз. Тишки                          |
| <b>Саринское сельское поселение</b>    |  |             |                   |   |   |
| 8.                                     | <b>п. Аминова</b> участок  | 300 кв.м    | не                | 1000м предложение                               | Жилая   |

|                                     |   |                    |                  |                                       |  |
|-------------------------------------|---|--------------------|------------------|---------------------------------------|--|
| Скотомогильник                      | находится примерно 200м по направлению на юго-восток д.Аmineва  |                    | соответствует    | сокращение до 500 м                   | застройка, скважины питьевого водоснабжения. |
| Урукульское сельское поселение      |   |                    |                  |                                       |  |
| 9.Скотомогильник                    | <b>п.Дружный</b><br>кадастровый номер земельного участка 74:13:0308005:27 обл. Челябинская, р-н Кунашакский   | 557900 кв.м        | не соответствует | 1000 м                                | -  |
| Усть-Багарякское сельское поселение |   |                    |                  |                                       |  |
| 10.Скотомогильник                   | <b>п.Элеваторный</b><br>кадастровый номер земельного участка 74:13:0107004:3 Челябинская область, р-н Кунашакский, в 2000 метрах юго-западнее от южной границы п. Элеваторный | 285 м <sup>2</sup> | не соответствует | 1000м предложение сокращение до 500 м | Жилая застройка.                             |
| Халитовское сельское поселение      |   |                    |                  |                                       |  |
| 11.Скотомогильник                   | <b>с.Халитово</b><br>кадастровый номер земельного участка 74:13:0415001:52 Челябинская область, р-н Кунашакский, в 400 м. северо-западнее от южной границы с. Халитово        | 426кв.м            | не соответствует | 1000м предложение сокращение до 500 м | Жилая застройка                              |

В целях обеспечения безопасности населения вокруг сибирезвенных захоронений и скотомогильников, являющихся источниками воздействия на среду обитания и здоровье человека, устанавливается специальная территория с особым режимом использования (далее — санитарно-защитная зона (СЗЗ)), размер которой обеспечивает уменьшение воздействия загрязнения на атмосферный воздух, почву и воду (биологического) до значений, установленных гигиеническими нормативами. По своему функциональному назначению санитарно-защитная зона является защитным барьером, обеспечивающим уровень безопасности населения при эксплуатации объекта в штатном режиме.

В соответствии с СанПиН 2.2.1/2.1.1.1200-03 пункт 7.1.12. «Сооружения санитарно-технические, транспортной инфраструктуры, объекты коммунального назначения, спорта, торговли и оказания услуг» Скотомогильники с захоронением в ямах относятся к КЛАССу I с санитарно-защитной зоной 1000 м

Скотомогильники с биологическими камерами к КЛАССу II с санитарно-защитной зоной 500 м.

В соответствии с СанПиН 2.2.1/2.1.1.1200-03 "Санитарно-защитные зоны и санитарная классификация предприятий, сооружений и иных объектов" для объектов, являющихся источниками воздействия на среду обитания, разрабатывается проект обоснования размера санитарно-защитной зоны.

Ориентировочный размер санитарно-защитной зоны по классификации должен быть



обоснован проектом санитарно-защитной зоны с расчетами ожидаемого загрязнения атмосферного воздуха (с учетом фона) и уровней физического воздействия на атмосферный воздух и подтвержден результатами натурных исследований и измерений.

Санитарно-защитная зона сибиреязвенных захоронений и скотомогильников должна разрабатываться последовательно:

расчетная (предварительная) санитарно-защитная зона, выполненная на основании проекта с расчетами рассеивания загрязнения атмосферного воздуха и физического воздействия на атмосферный воздух (шум, вибрация, ЭМП и др.);

установленная (окончательная) — на основании результатов натурных наблюдений и измерений для подтверждения расчетных параметров.

Установление размеров санитарно-защитных зон

Установление размеров санитарно-защитных зон для данных объектов проводится при наличии проектов обоснования санитарно-защитных зон с расчетами загрязнения атмосферного воздуха, физического воздействия на атмосферный воздух, с учетом результатов натурных исследований и измерений атмосферного воздуха, уровней физического воздействия на атмосферный воздух, выполненных в соответствии с программой наблюдений, представляемой в составе проекта.

Установление, изменение размеров установленных санитарно-защитных зон I и II класса опасности осуществляется Постановлением Главного государственного санитарного врача Российской Федерации на основании:

(в ред. Изменения N 1, утв. Постановлением Главного государственного санитарного врача РФ от 10.04.2008 N 25)

- предварительного заключения Управления Роспотребнадзора по субъекту Российской Федерации;

- действующих санитарно-эпидемиологических правил и нормативов;

- экспертизы проекта санитарно-защитной зоны с расчетами рассеивания загрязнения атмосферного воздуха и физических воздействий на атмосферный воздух (шум, вибрация, электромагнитные поля (ЭМП) и др.), выполненной аккредитованными организациями;

- оценки риска здоровью населения. В случае, если расстояние от границы объекта в 2 раза и более превышает нормативную (ориентировочную) санитарно-защитную зону до границы нормируемых территорий, выполнение работ по оценке риска для здоровья населения нецелесообразно.

(в ред. Изменений и дополнений N 3, утв. Постановлением Главного государственного санитарного врача РФ от 09.09.2010 N 122)

Подтверждением соблюдения гигиенических нормативов на границе жилой застройки являются результаты натурных исследований атмосферного воздуха и измерений уровней физических воздействий на атмосферный воздух в рамках проведения надзорных мероприятий, а также данные контроля.

Размер санитарно-защитной зоны для действующих объектов может быть уменьшен при:

- объективном доказательстве достижения уровня химического, биологического загрязнения атмосферного воздуха и физических воздействий на атмосферный воздух до ПДК и ПДУ на границе санитарно-защитной зоны и за ее пределами по материалам систематических лабораторных наблюдений для предприятий I и II класса опасности (не менее пятидесяти дней исследований на каждый ингредиент в отдельной точке) и измерений и оценке риска для здоровья; (в ред. Изменения N 1, утв. Постановлением Главного государственного санитарного врача РФ от 10.04.2008 N 25)

- подтверждении измерениями уровней физического воздействия на атмосферный воздух на границе санитарно-защитной зоны до гигиенических нормативов и ниже.

Территорию скотомогильника (биотермической ямы) необходимо огордить глухим забором высотой не менее 2 м с въездными воротами. С внутренней стороны забора по всему периметру выкопать траншею глубиной 0,8 - 1,4 м и шириной не менее 1,5 м с устройством вала из вынутого грунта.

Скотомогильники (биотермические ямы) размещают на сухом возвышенном участке земли площадью не менее 600 кв. м.

Размер санитарно-защитной зоны от скотомогильника (биотермической ямы) до: жилых, общественных зданий, животноводческих ферм (комплексов) - 1000 м; скотомогильники с биологическими камерами- 500 м, до скотопрогонов и пастбищ - 200 м; автомобильных, железных дорог в зависимости от их категории - 50 - 300 м.

Через траншею перекидывают мост. Ворота скотомогильника и крышки биотермических ям запирают на замки, ключи от которых хранят у специально назначенных лиц или ветеринарного специалиста хозяйства (отделения), на территории которого находится объект.

На территории скотомогильника (биотермической ямы) запрещается: пасти скот, косить траву; брать, выносить, вывозить землю и гумированный остаток за его пределы.

Осевшие насыпи старых могил на скотомогильниках подлежат обязательному восстановлению. Высота кургана должна быть не менее 0,5 м над поверхностью земли.

В случае подтопления скотомогильника при строительстве гидросооружений или паводковыми водами его территорию оканавливают траншеей глубиной не менее 2 м. Вынутую землю размещают на территории скотомогильника и вместе с могильными курганами разравнивают и прикатывают. Траншею и территорию скотомогильника бетонируют. Толщина слоя бетона над поверхностью земли должна быть не менее 0,4 м.

#### Определения:

гумированный остаток – органический остаток, образующийся в результате жизнедеятельности микроорганизмов;

конфискаты – туши (части туши) и органы скота, признанные ветеринарно-санитарным надзором непригодными для пищевых целей и допущенные для производства кормовой и технической продукции;

захоронение – изоляция трупов животных или ветеринарных конфискатов, а также некачественных и (или) опасных продуктов животного происхождения в биотермическую яму (яму Беккари) либо в земляную яму (траншею);

продукты животного происхождения, не соответствующие требованиям ветеринарно-санитарных правил, – конфискаты, неклеимое мясо без головы и (или) внутренних органов, продукты животного происхождения без ветеринарных сопроводительных документов, мясо и мясные продукты, поступившие из стран, неблагополучных по особо опасным заболеваниям животных, продукты животного происхождения, не имеющие документов изготовителя (поставщика) продукции, подтверждающих их происхождение, качество и безопасность, а также документов о подтверждении соответствия продукции, оформленных в установленном законодательством порядке;

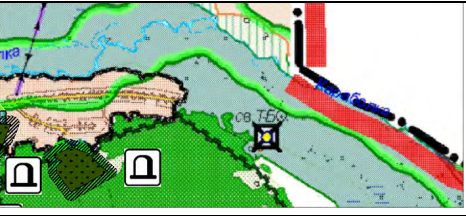

скотомогильник – отведенный в соответствии с природоохранными, санитарными требованиями земельный участок, имеющий ограждение, специально оборудованный земляными ямами (траншеями) и (или) биотермическими ямами (ямами Беккари) для захоронения трупов животных;


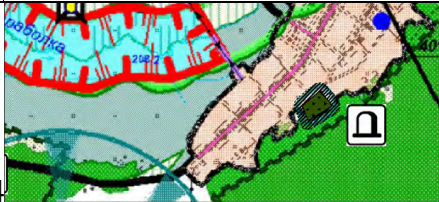


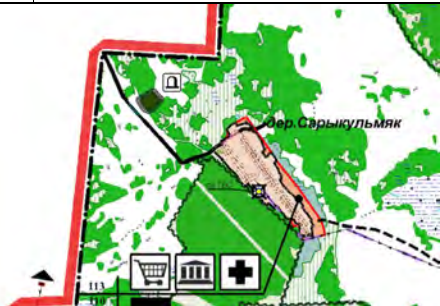
сибиреязвенный очаг – место захоронения трупов животных, павших от сибирской язвы;

уничтожение – процесс воздействия на труп животного или продукты животного происхождения, не соответствующие требованиям ветеринарно-санитарных правил, методом сжигания или другим доступным методом, при котором происходит полное уничтожение возбудителей заболеваний

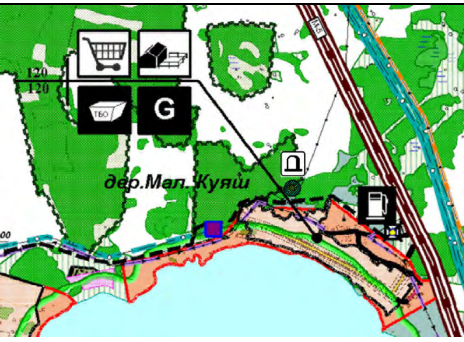

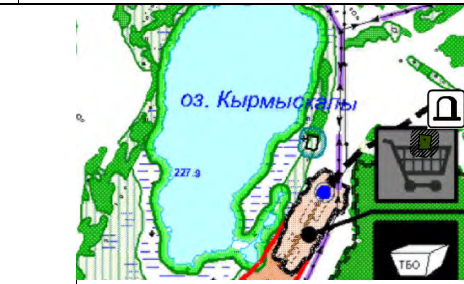



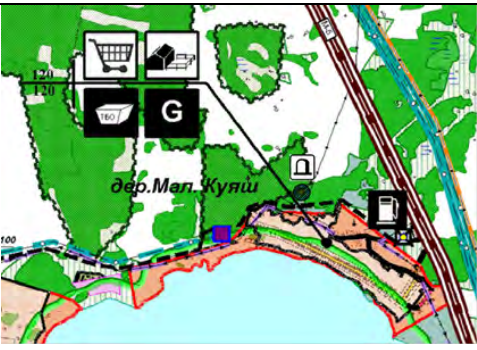
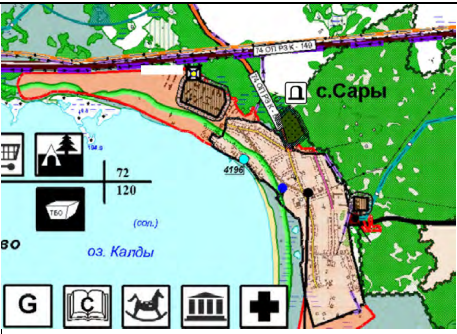
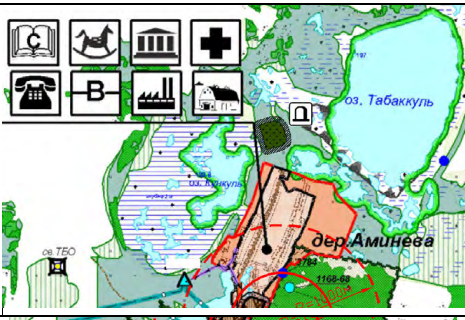
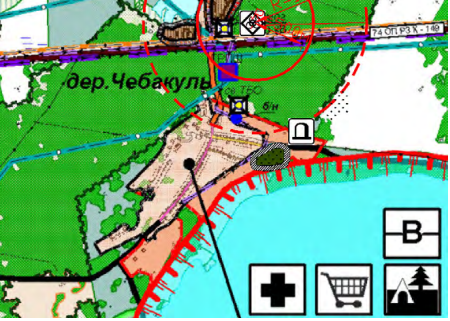
Информация об инвентаризации территории мест погребения (кладбищ) и необходимости резервирования земель для размещения мест погребения (кладбищ) на территории Кунашакского муниципального района

| № п/п | Населенный пункт                                 | Правоустанавливающие документы и сведения о кадастровом учете  | Статус кладбища (действующие, благоустроенное/брошенное, неблагоуст./вновь выявленное, открытое/закрытое для захоронений и т.п.) | Общая площадь кладбища кв.м. |
|-------|--|--|--|------------------------------|
| 1     | Северо-восток с. Татарская Караболка             | 74:13:0201003:10     | Действующее  | 49163                        |
| 2     | Восток от северной части с. Татарская Караболка  | 74:13:0202005: 3    | Действующее  | 57220                        |
| 3     | Юго-восток, с. Татарская Караболка, кладбище № 1 | 74:13:0204004:153  | Действующее  | 29798                        |
| 4     | Юго-восток, с. Татарская Караболка, кладбище № 6 | 74:13:0204004:154  | Действующее  | 10045                        |



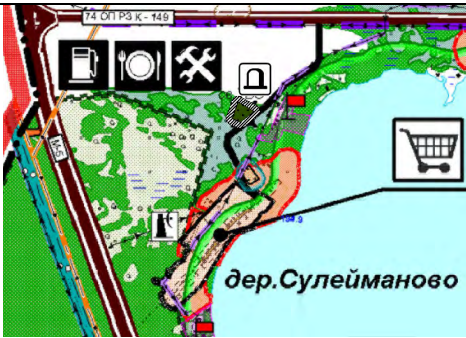
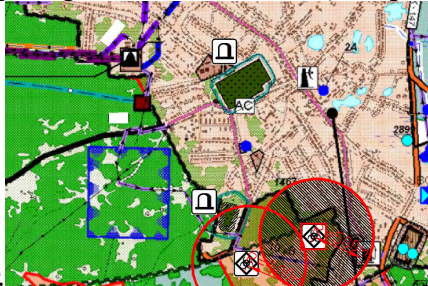
|   |  |                   |  |             |       |
|---|--|-------------------|--|-------------|-------|
| 5 | Юго-восток,<br>с.Татарская<br>Караболка, ул.<br>Ленина   | 74:13:0204005:114 |     | действующее | 29618 |
| 6 | Юго-запад,<br>с.Татарская<br>Караболка,<br>кладбище № 4  | 74:13:0204007:104 |    | Действующее | 21456 |
| 7 | с.Большой<br>Куяш, ул.<br>Ленина   | 74:13:0209003:123 |    | Действующее | 37850 |
| 8 | Юго-запад,<br>д. Ибрагимова  | 74:13:0211017:14  |   | Действующее | 69384 |
| 9 | д.Сарыкуль<br>мяк, 1100 м. по<br>направлению<br>на северо-запад<br>(от северной<br>границы д.<br>Сарыкульмяк | 74:13:0211001     |  | Действующее | 33125 |

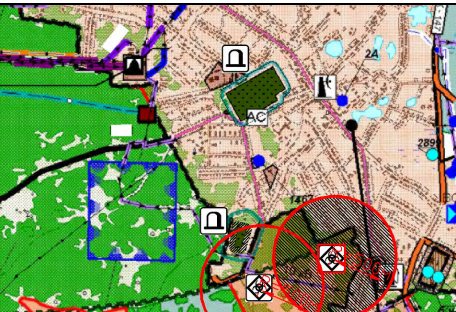
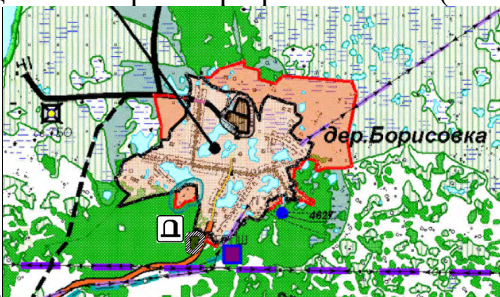



|    |   |                 |  |             |       |
|----|---|-----------------|--|-------------|-------|
| 10 | д. Малый Куяш, в 500м по направлению на северо-восток от северной границы | 74:13:0206009   |     | Действующее | 5974  |
| 11 | д.Суртаны ш, 500 м. на юг   | 74:13:0211012   |    | Действующее | 16690 |
| 12 | д.Кырмыскалы, 500 м.на северо-восток                                      | 74:13:0207005   |   | Действующее | 7459  |
| 13 | д. Мусакаева  | 74:13:0202001:6 |  | Действующее | 18320 |

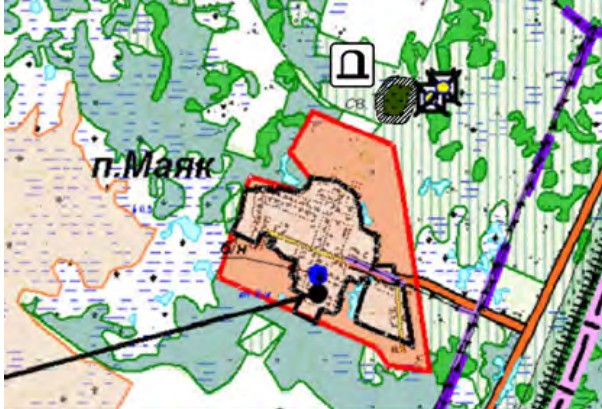
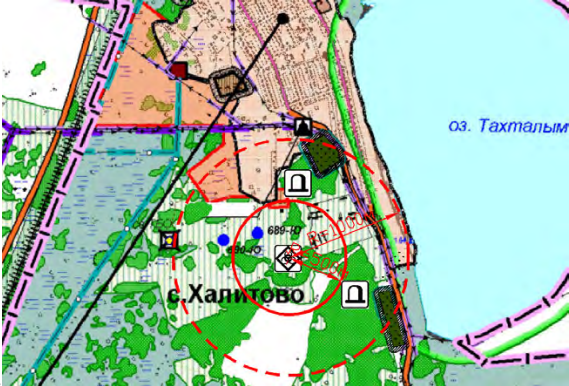

|    |   |   |             |       |
|----|---|---|-------------|-------|
| 14 | 500 м.на северо-восток д.Малый Куяш   |  <p>дер. Мал. Куяш</p> <p>74:13:0206009:14 6</p>                     | Действующее | 5974  |
| 15 | с.Сары, северная часть  |  <p>с.Сары</p> <p>оз. Калды</p> <p>74:13:0000000:2269</p>           | действующее | 56875 |
| 16 | д. Аминова, 300 м по направлению на северо-запад от северной части д. Аминова   |  <p>дер. Аминова</p> <p>оз. Табакуль</p> <p>74:13:0000000:2266</p> | действующее | 42861 |
| 17 | д. Чебакуль, 100 м по направлению на юго-восток, от восточной части д. Чебакуль |  <p>дер. Чебакуль</p> <p>74:13:0710006:4</p>                      | действующее | 30041 |






|    |   |   |             |       |
|----|---|---|-------------|-------|
| 18 | д. Каинкуль, 800 м по направлению на юг, от восточной части д. Каинкуль               | 74:13:0000000:2264<br>   | действующее | 26061 |
| 19 | д. Каракульмяк, 800 м по направлению на северо-восток, от северной части д. Чебакуль. | 74:13:0710015:47<br>  | действующее | 29028 |
| 20 | д. Сулейманово, 550 м по направлению на север, от северной части д. Сулейманово       | 74:13:0703005:53<br>   | действующее | 20483 |
| 21 | с. Кунашак, южная сторона с. Кунашак  | 74:13:0807049:2 Свид-во о гос регистр права на пост (бессроч)<br>пользование 74-74-13/027/2010-130 от 25.11.2010г.<br> | действующее | 12302 |

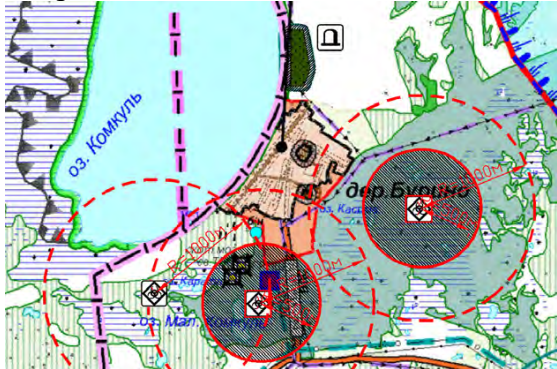
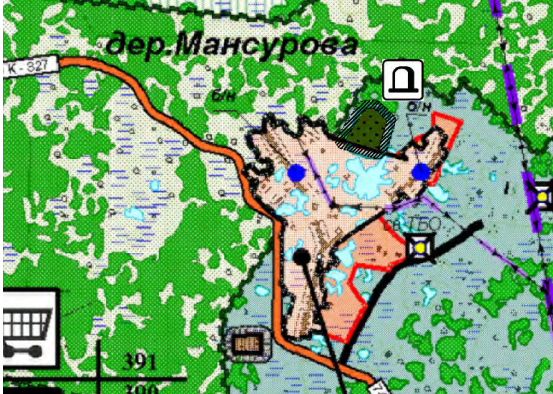

|    |  |  |   |        |
|----|--|--|---|--------|
| 22 | с. Кунашак,<br>ул.<br>Коммунистическая   |  <p>74:13:0807033:216</p>   | Недействующая<br>ее<br>(законсервировано) | 123536 |
| 23 | д<br>Борисовка,<br>примерно 50м.<br>по<br>направлению<br>на юг от<br>ориентира д.<br>Борисовка   | <p>74:13:0000000:362 Свид-во о гос регистр права на пост (бессроч) пользование</p>  <p>74АГ 179040 от 25.11.2010г.</p>       | Действующее                               | 10175  |
| 24 | д<br>Канзафарова,<br>примерно 1 км.<br>по<br>направлению<br>на юг от<br>ориентира<br>д.Канзафарова,<br>возле дороги<br>Канзафарова-<br>Кунашак | <p>74:13:0804005:14<br/>Свид-во от гос.регист права на постоянное (бессрочное) пользование 74АГ 179039 от 25.11.2010г.</p>  | Действующее                               | 13109  |
| 25 | п Маяк,<br>примерно 1 км.<br>по<br>направлению<br>на северо-<br>восток от<br>ориентира п.  | <p>74:13:0804002:5<br/>Свид-во от гос.регист права на постоянное (бессрочное) пользование 74АГ 179038 от 25.11.2010г.</p>  | Действующее                               | 11049  |



|           |   |   |                    |              |
|-----------|---|---|--------------------|--------------|
|           | <p>Маяк, возле<br/>дороги за<br/>бывшей МТФ</p> |    |                    |              |
| <p>26</p> | <p>с<br/>Халитово,</p>                          | <p>74:13:0410009:6<br/>Свид-во от гос.регист права на постоянное (бессрочное) пользование 74АД</p>  <p>228231 от 18.01.2013г.</p> | <p>Действующее</p> | <p>50575</p> |
| <p>27</p> | <p>с<br/>Халитово,</p>                          | <p>74:13:0415002:63<br/>Свид-во от гос.регист права на постоянное (бессрочное) пользование от</p>  <p>29.01.2013г.</p>          | <p>Действующее</p> | <p>54168</p> |



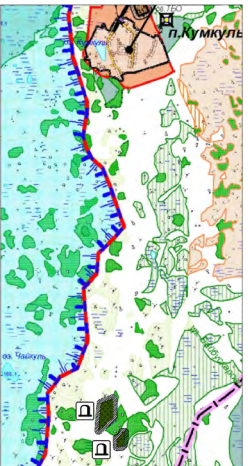
|    |  |  |             |       |
|----|--|--|-------------|-------|
| 28 | д Баракова, примерно в 360м. по направлению на север от северо-западной части д. Баракова        | 74:13:0415010:24<br>Свид-во о гос.регист 74АД 228513 от 29.01.2013г.<br>         | Действующее | 50500 |
| 29 | д. Кубагушева, примерно в 350м. по направлению на северо-восток от восточной части д. Кубагушева | 74:13:0411004:58<br>Свид-во от гос.регист права № 74 318250 от 18.03.2013г.<br> | Действующее | 50500 |
| 30 | д.Баязитова, примерно в 250м. по направлению на северо-восток от северной части д. Баязитова     | 74:13:0413007:5 Свид-во о гос.регист 74АД 228518от 29.01.2013г.<br>            | Действующее | 55000 |


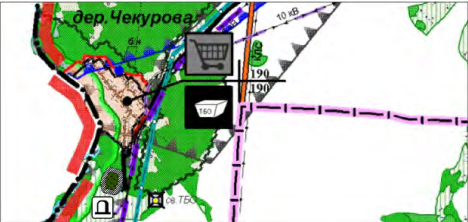



|    |  |   |             |       |
|----|--|---|-------------|-------|
| 31 | д. Бурино, примерно в 150м. по направлению на северо-запад, северная часть д. Бурино         | 74:13:0413005:14<br>Свид-во о гос.регист права 74АД 228459 от 24.01.2013г.<br>                                      | Действующее | 75410 |
| 32 | д. Мансурова, севернее от д.Мансурова  | 74:13:0408004:6 Свид-во от гос.регист права на постоянное (бессрочное) пользование 74АД 228458 от 24.01.2013г.<br> | Действующее | 60200 |
| 33 | д.Б.Казакбаева, примерно в 50м. по направлению на юго-восток от южной части д. Б. Казакбаева | 74:13:0000000:2102 Свид-во от гос.регист права № 74АД 228515 от 29.01.2013г.<br>                                  | Действующее | 50988 |

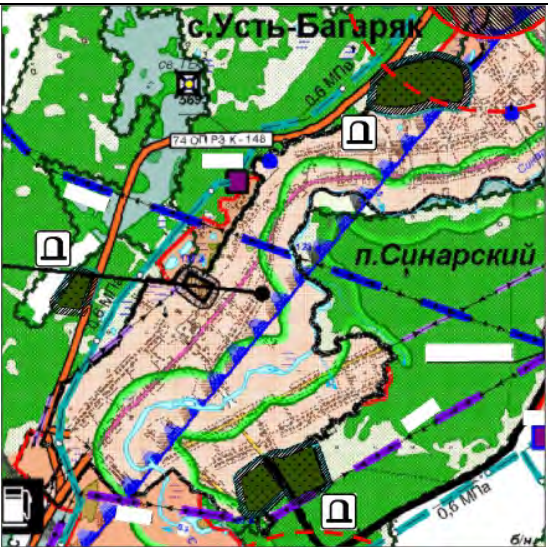

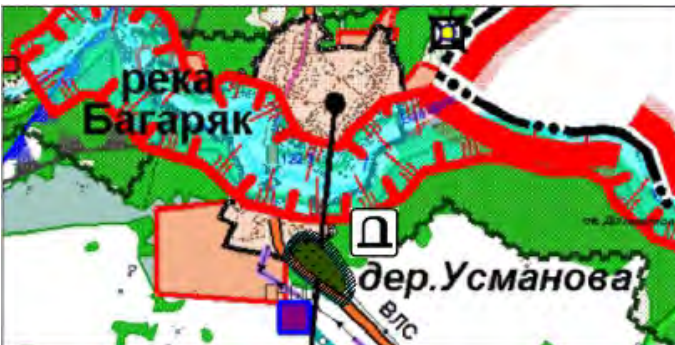
|    |   |  |             |       |
|----|---|--|-------------|-------|
| 34 | д.М.Казакбаева, в 400м по направлению на юг от южной границы д. Малая Казакбаева              | 74:13:0401016<br>  | Действующее | 44978 |
| 35 | д. Кунакбаева, примерно в 700м. по направлению на северо-запад от западной части д.Кунакбаева | 74:13:0401004:9 Свид-во от гос.регист права от 29.01.2013г<br> |             | 50500 |
| 36 | д.Мурино, 1000 м севернее от д. Мурино  | 74:13:0107007:6<br>   | Действующее | 25313 |
| 37 | д.Серкино, 300 м южнее от д. Серкино  | 74:13:0112013:3  | Действующее | 35757 |

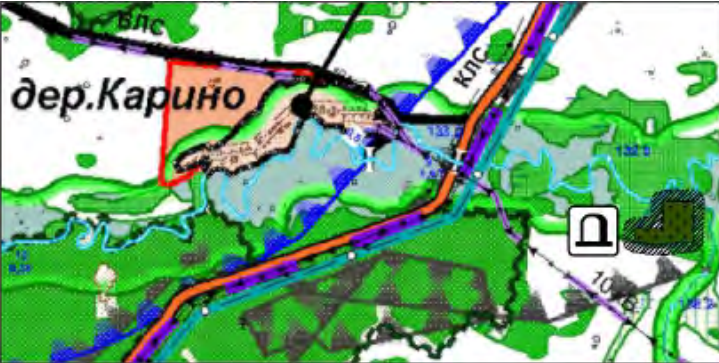
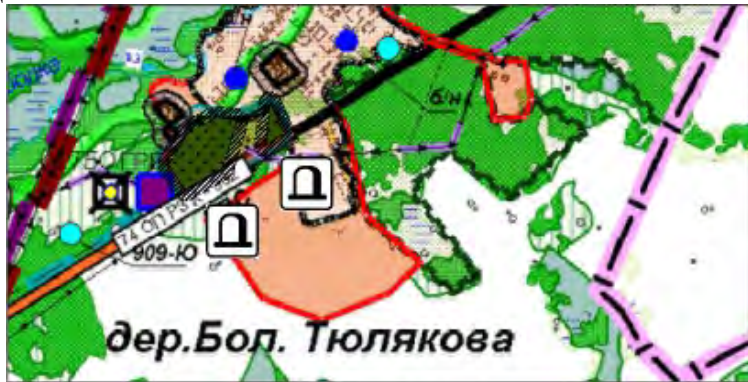
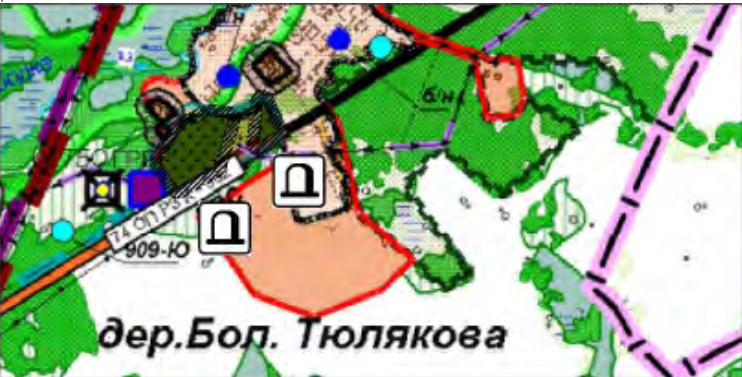


|    |  |                  |   |             |       |
|----|--|------------------|---|-------------|-------|
|    |  |                  |    |             |       |
| 38 | д.Иксанова<br>,<br>100<br>м.западнее от<br>д. Иксанова | 74:13:0112006:23 |   | Действующее | 2227  |
| 39 | д.Кумкуль,<br>в 4100 м на юг<br>от п. Кумкуль          | 74:13:0112006:24 |  | Действующее | 27808 |


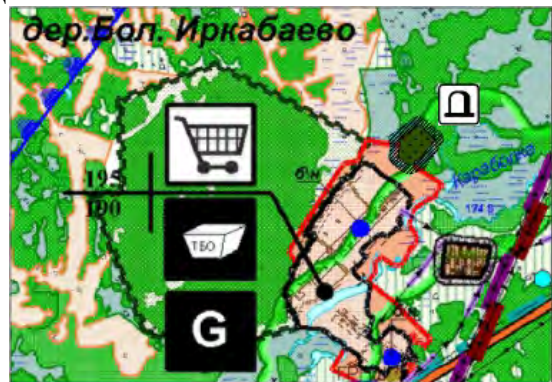

|    |  |               |   |             |        |
|----|--|---------------|---|-------------|--------|
| 40 | д.Акчакуль<br>, 600м северо-<br>западнее д.<br>Акчакуль                            | 74:13:0105011 |   | Действующее | 5176   |
| 41 | д.<br>Чекурова, 300<br>м юго-западнее<br>д. Чекурова                               | 74:13:0107012 |   | Действующее | 8975   |
| 42 | с. Усть-<br>Багаряк, в 320м<br>по<br>направлению<br>на запад от с.<br>Усть-Багаряк |               |  | Действующее | 37555  |
| 43 | с. Усть-<br>Багаряк,   | 74:13:0104003 |   | Действующее | 136766 |

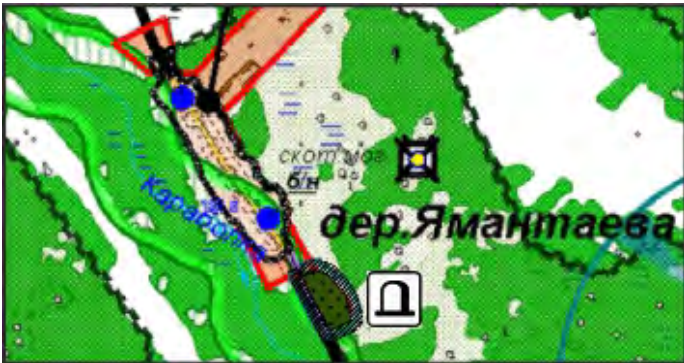

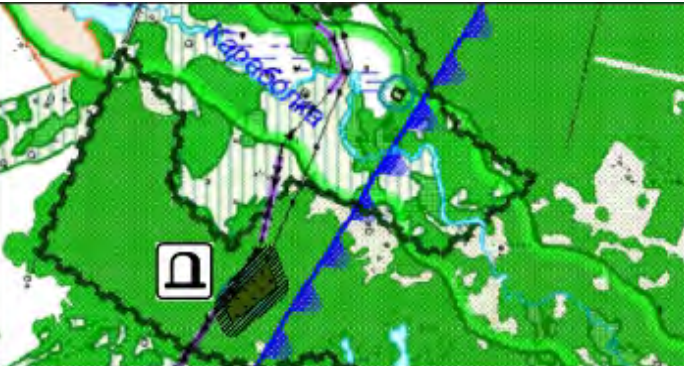


|    |   |   |             |       |
|----|---|---|-------------|-------|
|    |   |                      |             |       |
| 44 | с. Усть-Багаряк,                        | 74:13:0103026<br>  | Действующее | 37609 |
| 45 | д. Усманова, за пределами южной границы | 74:13:0103003<br> |             | 28131 |




|    |   |  |  |             |       |
|----|---|--|--|-------------|-------|
| 46 | д. Карино,<br>в 1400 м по<br>направлению<br>на юго-восток<br>от южной<br>границы д.<br>Карино   | 74:13:0107010  |    |             |       |
| 47 | д. Большая<br>Тюлякова,<br>примерно в<br>300м по<br>направлению<br>на юг от<br>ориентира<br>западная<br>граница<br>д. Большая<br>Тюлякова | 74:13:0316002:12 Свид-во о гос.регист права постоян (бессрочное) пользование 74АД 228185от 14.01.2013г.  |    |             | 63669 |
| 48 | д. Большая<br>Тюлякова,<br>примерно в<br>450м по<br>направлению<br>на юго-восток<br>от западной<br>границы д.<br>Большая<br>Тюлякова      | 74:13:0316002:13 Свид-во о гос.регист права постоян (бессрочное) пользование 74АД 228235 от 15.01.2013г. |  | Действующее | 11985 |

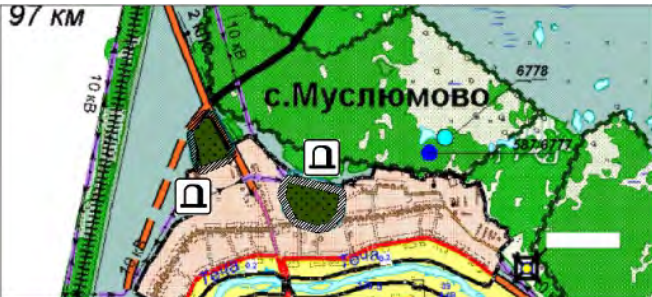
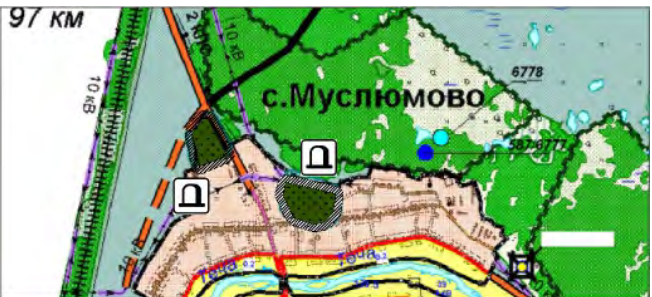

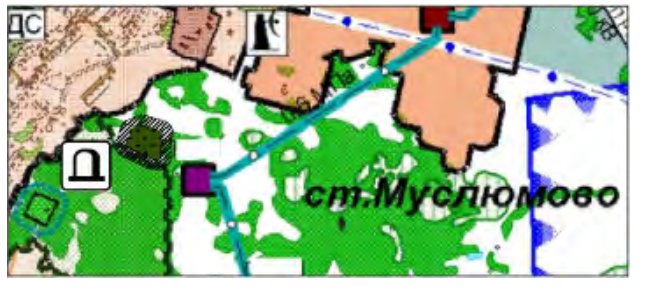


|    |   |   |             |       |
|----|---|---|-------------|-------|
| 49 | д. Султанаева, примерно в 150м от ориентира по направлению на юг от северной границы д. Султанаева                        | 74:13:0312001:150 Свид-во о гос.регист права постоян (бессрочное) пользование 74АД 228185от 14.01.2013г.<br>      | Действующее | 26996 |
| 50 | д. Большая Иркабаева, примерно в 310 м от ориентира по направлению на северо-восток северной границы д. Большая Иркабаева | 74:13:0302019:19 Свид-во о гос.регист права постоян (бессрочное) пользование 74АД 228108 от 26.12.2012г.<br>      | Действующее | 21644 |
| 51 | д.Юлдашев а, в 600 м по направлению на север от северной границы д. Юлдашева  | 74:13:0302003:26<br>Свид-во о гос.регист права постоян (бессрочное) пользование 74АД 228109 от 26.12.2013г.<br> | Действующее | 21298 |


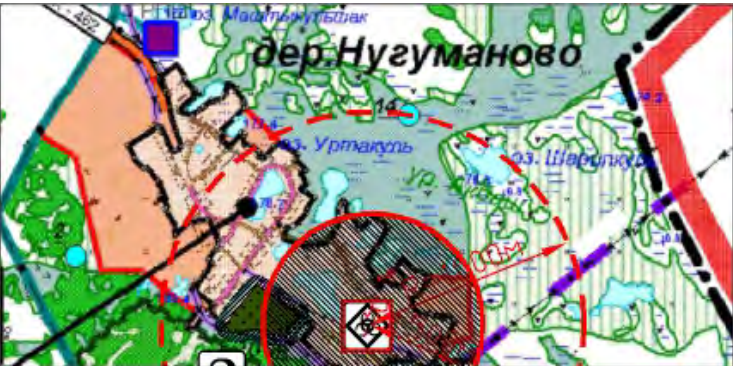
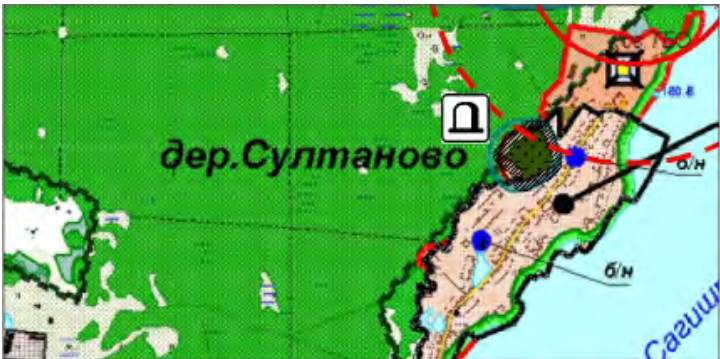
|    |   |   |             |       |
|----|---|---|-------------|-------|
| 52 | д.<br>Ямантаева,<br>примерно в 280<br>м от ориентира<br>по<br>направлению<br>на юго-восток  | 74:13:0302003:27 Свид-во о гос.регист права постоян (бессрочное) пользование 74АД 228122 от 27.12.2012г.<br>  | Действующее | 27239 |
| 53 | д.<br>Кулужбаева,<br>примерно в 300<br>м от ориентира<br>по<br>направлению<br>на юг от<br>западной<br>границы д.<br>Кулужбаева    | 74:13:0305003:8 Свид-во о гос.регист права постоян (бессрочное) пользование 74АД 228123 от 27.12.2012г.<br>   | Действующее | 49683 |
| 54 | д.<br>Сарыкаево,<br>примерно в 300<br>м от ориентира<br>по<br>направлению<br>на юго-восток<br>от южной<br>границы д.<br>Сарыкаево | 74:13:0302032:2 Свид-во о гос.регист права постоян (бессрочное) пользование 74АД 228123 от 27.12.2012г.<br> |             | 57689 |

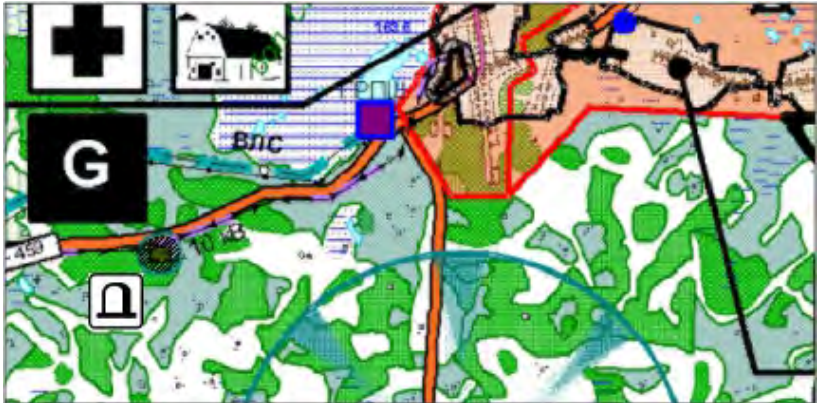



|    |   |  |             |       |
|----|---|--|-------------|-------|
| 55 | п. Дружный  | 74:13:0308011:8 Свид-во о гос.регист права постоян (бессрочное) пользование 74АД 166360 от 27.11.2012г.<br>    | действующие | 32359 |
| 56 | д. Карагайкуль, примерно в 300 м по направлению на юго-запад от северной границы д. Карагайкуль | 74:13:0319001:442 Свид-во о гос.регист права постоян (бессрочное) пользование 74АД 228111 от 26.12.2012г.<br>  | Действующее | 32085 |
| 57 | с. Урукуль, при мерно в 540 м по направлению на юго-запад от северной границы с. Урукуль        | 74:13:0308003:13 Свид-во о гос.регист права постоян (бессрочное) пользование 74АД 228107 от 14.01.2013г.<br> | Действующее | 15519 |

|    |  |                    |  |             |       |
|----|--|--------------------|--|-------------|-------|
| 58 | с.Муслюмо<br>во, северо-<br>западная<br>окраина  | 74:13:0908001:177  |    |             | 37994 |
| 59 | с.Муслюмо<br>во, 250м по<br>направлению<br>на север от<br>автодороги<br>Муслюмово-<br>Султаново                                      | 74:13:0908002:201  |    | Действующее | 69588 |
| 60 | с.Муслюмо<br>во, в 10м по<br>направлению<br>на юг от<br>автодороги<br>Муслюмово-<br>Бродокалмак                                      | 74:13:0908005:376  |   | Действующее | 59746 |
| 61 | с.Муслюмо<br>во, ж/д ст., в<br>800 м по<br>направлению<br>на юг от здания<br>Мечети,<br>находящейся<br>по адресу: м.<br>Муслюмово,ж. | 74:13:0907009:1114 |  | Действующее | 22868 |



|    |   |                    |  |                      |
|----|---|--------------------|--|----------------------|
|    | д.ст. ул.<br>Молодежная, д.<br>2  |                    |  |                      |
| 62 | с.Новое Курманово, в 600м по направлению на запад от водонапорной башни | 74:13:0907006:61   |    | Действующее<br>26921 |
| 63 | д.Нугуманово, в 100м по направлению на юго-восток от д.21 по ул. Труда  | 74:13:0000000:3080 |   | Действующее<br>43299 |
| 64 | д. Султанова, в 800 м по направлению на запад от здания Мечети          | 74:13:0912001      |  | Действующее<br>22770 |

|           |  |  |                    |              |
|-----------|--|--|--------------------|--------------|
| <p>65</p> | <p>с.<br/>Аширово,<br/>примерно в<br/>1600м по<br/>направлению<br/>на юго-запад от<br/>ориентира<br/>южная часть</p> | <p>74:13:0605001:63</p>  | <p>Действующее</p> | <p>16531</p> |
| <p>66</p> | <p>с.<br/>Аширово,<br/>примерно в<br/>350м по<br/>направлению<br/>на юго-восток<br/>от ориентира с<br/>.Аширово,</p> |                         | <p>Действующее</p> | <p>48000</p> |



На основании проведенных исследований внести изменения в ранее разработанную институтом по проектированию объектов агропромышленного комплекса ОАО «АГРОПРОМПРОЕКТ» в 2009 году и утвержденную Решением Собрания депутатов Кунашакского муниципального района Челябинской области от 21.07.2010г. №82 «Об утверждении проекта «Схема территориального планирования Кунашакского муниципального района Челябинской области» проектную документацию в текстовой и графической частях в составе Схемы территориального планирования Кунашакского муниципального района Челябинской области:

1. План современного использования территории района (опорный план) М 1:50000
2. Схема комплексной оценки воздействия на окружающую среду М 1:50000
3. Схема территориального планирования района (проектный план) М 1:50000
4. Схема транспортной инфраструктуры М 1:50000;
5. Схема инженерной инфраструктуры М 1:50000;
6. Схема границ зон с особыми условиями использования территории и объекты культурного наследия М 1:50000;
7. Схема инженерно-технических мероприятий ГО ЧС М 1:50000
8. Основные положения о территориальном планировании.

### **ГЛАВА 7. ОСНОВНЫЕ ТЕХНИКО- ЭКОНОМИЧЕСКИЕ ПОКАЗАТЕЛИ**

| № п/п     | Показатели   | Единица измерения                | Современное состояние | Расчетный срок |
|-----------|--|----------------------------------|-----------------------|----------------|
| 1         | 2  | 3                                | 4                     | 5              |
| <b>I</b>  | <b>ТЕРРИТОРИЯ</b>  | га                               | 314175,4              | 314175,4       |
| 1.1       | земли населенных пунктов   | га                               | 6432,6                | 9434,6         |
| 1.2       | земли сельскохозяйственного назначения   | га                               | 219278                | 216238,72      |
| 1.3       | земли промышленности, энергетики, транспорта, связи, радиовещания, телевидения, информатики, земли для обеспечения космической деятельности, земли обороны, безопасности и земли иного специального назначения | га                               | 4124,02               | 2887,6         |
| 1.4       | земли лесного фонда  | га                               | 59612                 | 59612          |
| 1.5       | земли особо охраняемых территорий и объектов   | га                               | 20680,7               | 21946,6        |
| 1.6       | земли водного фонда  | га                               | –                     | –              |
| 1.7       | земли запаса   | га                               | 4019                  | 4019           |
| 1.8       | Земли отдыха (рекреации)   | га                               | 29,08                 | 65,96          |
| <b>II</b> | <b>НАСЕЛЕНИЕ</b>   |                                  |                       |                |
| 2.1       | всего  | тыс. чел.                        | 29,558                | 32,3           |
|           | в том числе  |                                  |                       |                |
|           |  | тыс. чел.                        | 5,825                 | 7,0            |
| 2.1.1     | численность районного центра   | % от общей численности населения |                       |                |
| 2.3       | Число поселений  |                                  |                       |                |
|           | всего  | единиц                           | 9                     | 9              |
| 2.3.1     | городских поселений  | единиц                           | –                     | –              |
| 2.3.2     | сельских поселений   | единиц                           | 9                     | 9              |
| 2.4       | Количество населенных пунктов  | единиц                           | 71                    | 72             |

|            |  |                                |        |        |
|------------|--|--------------------------------|--------|--------|
| <b>III</b> | <b>ЖИЛИЩНЫЙ ФОНД</b>   |                                |        |        |
| 3.1        | всего  | тыс. кв.м.<br>общей<br>площади |        |        |
| 3.2        | Обеспеченность населения общей площадью                      | кв.м./чел                      |        |        |
| 3.3        | Обеспеченность жилищного фонда                               |                                |        |        |
|            | водопроводом   | %                              |        | 90     |
|            | канализацией   | %                              |        | 50     |
|            | газопроводом   | %                              |        | 90     |
|            | теплом   | %                              |        | 50     |
| <b>IV</b>  | <b>ОБЪЕКТЫ СОЦИАЛЬНОГО И КУЛЬТУРНО-БЫТОВОГО ОБСЛУЖИВАНИЯ</b> |                                |        |        |
| 4.1        | объекты учебно-образовательного обозначения                  | единицы                        | 73     | 75     |
| 4.2        | объекты здравоохранения                                      | единицы                        | 42     | 43     |
| 4.3        | оздоровительные учреждения, отдыха и туризма                 | единицы                        | 9      | 9      |
| 4.4        | объекты культурно-досугового назначения                      | единицы                        | 55     | 55     |
| 4.5        | спортивные и физкультурно-оздоровительные учреждения         | единицы                        | 3      | 3      |
| 4.6        | объекты социального обеспечения                              | единицы                        | 209    | 219    |
| <b>V</b>   | <b>ТРАНСПОРТНАЯ ИНФРАСТРУКТУРА</b>                           |                                |        |        |
| 5.1        | Плотность транспортной сети                                  |                                |        |        |
|            | - железнодорожной  | км/100 кв.км                   | 2,6    | 2,6    |
|            | - автомобильной  | км/100 кв.км                   | 10,3   | 11,5   |
| 5.2        | Протяженность автомобильных дорог общего пользования всего   | км                             | 325,09 | 362,16 |
|            | в том числе:   |                                |        |        |
|            | - федерального значения                                      | -                              | 16,389 | 16,389 |
|            | - муниципального значения                                    | -                              | 308,7  | 345,77 |
| 5.3        | Из общего количества автомобильных дорог с твердым покрытием | км                             | 325,09 | 343,72 |
|            |  | %                              | 100    | 95     |
| 5.4        | Общая протяженность железных дорог                           | км                             | 82,84  | 82,84  |
| 5.5        | Количество железнодорожных вокзалов (станций):               | единиц                         | 5      | 5      |
|            | в том числе:   |                                |        |        |
|            | - пассажирских   | -                              | 4      | 4      |
|            | - грузовых   | -                              | 1      | 1      |
|            | - остановочных платформ                                      | -                              | 3      | 3      |
| 5.6        | Трубопроводный транспорт                                     | -                              |        |        |
|            | - протяженность газового трубопровода                        | км                             | 35,34  | 35,34  |
| <b>VI</b>  | <b>ИНЖЕНЕРНАЯ ИНФРАСТРУКТУРА</b>                             |                                |        |        |
|            | Электроснабжение   |                                |        |        |



|             |  |                          |           |           |
|-------------|--|--------------------------|-----------|-----------|
| 6.1         | Потребность в электроэнергии   | млн. кВт. ч. /в<br>год   | -         |           |
| 6.2         | Потребление электроэнергии на<br>1 чел. в год  | кВт. ч.                  | -         |           |
| 6.3         | Источники покрытия<br>электронагрузок,<br>всего  | единиц                   |           |           |
|             | - ПС   | единиц                   | 18        | 18        |
| 6.4         | Протяженность сетей<br>всего   | км                       | 820,05    | 820,05    |
|             | в том числе  |                          |           |           |
|             | - линий электропередач среднего<br>напряжения (10-35 кВ)                                     | км                       | 603,19    | 603,19    |
|             | - линий электропередач<br>высокого напряжения<br>(110/220кВ)                                 | км                       | 214,87    | 214,87    |
|             | <b>Газоснабжение</b>   |                          |           |           |
| 6.5         | Удельный вес газа в топливном<br>балансе   | %                        | 45        | 100       |
| 6.6         | Потребление газа<br>всего  | млн. м <sup>3</sup> /год | -         |           |
|             | в том числе  |                          |           |           |
|             | - на коммунально-бытовые<br>нужды  | млн. м <sup>3</sup> /год | -         |           |
| 6.7         | Количество источников подачи<br>газа   | штук                     | 2         | 2         |
| 6.8         | Протяженность сетей<br>всего   | км                       | 142,99    | 247,54    |
|             | в том числе  |                          |           |           |
|             | - магистральный высокого<br>давления   | км                       | 13,72     | 13,72     |
|             | - газопровод высокого давления   | км                       | 129,27    | 233,82    |
| <b>VII</b>  | <b>РИТУАЛЬНОЕ<br/>ОБСЛУЖИВАНИЕ<br/>НАСЕЛЕНИЯ</b>   |                          |           |           |
| 7.1         | Общее количество кладбищ   | единиц                   | <b>66</b> | 72        |
| <b>VIII</b> | <b>ОХРАНА ПРИРОДЫ И<br/>РАЦИОНАЛЬНОЕ<br/>ПРИРОДОПОЛЬЗОВАНИЕ</b>                              |                          |           |           |
| 8.1         | Территории, неблагоприятные в<br>экологическом отношении                                     | га                       | 281500    | 281500    |
| 8.2         | Свалки твердых бытовых отходов   | штук                     | <b>61</b> | -         |
| 8.3         | Полигоны твердых бытовых<br>отходов  | штук                     | -         | -         |
| 8.4         | Объект хранения, переработки и<br>утилизации отходов ТБО                                     | штук                     | -         | -         |
| 8.5         | Скотомогильники в т.ч. :<br>11шт. обычных скотомогильников<br>5шт. сибирязвенных захоронений | штук                     | <b>15</b> | <b>15</b> |

## **VIII. ЗАКЛЮЧИТЕЛЬНЫЕ ПОЛОЖЕНИЯ**

1. Внесение изменений в проектную документацию в текстовой и графической частей в составе **Схемы территориального планирования Кунашакского муниципального района Челябинской области**, произведено в части:

**Внесение в схему территориального планирования уточненных сведений:**

1. По сибиреязвенным захоронениям животных и скотомогильников, для установления санитарно-защитных зон, установления порядка использования данных территорий в соответствии с СанПиН 2.2.1/2.1.1.1200-03 "Санитарно-защитные зоны и санитарная классификация предприятий, сооружений и иных объектов" (п. 7.1.12. Сооружения санитарно-технические, транспортной инфраструктуры, объекты коммунального назначения, спорта, торговли и оказания услуги)

КЛАСС I - санитарно-защитная зона 1000 м, (Скотомогильники с захоронением в ямах),

КЛАСС II - санитарно-защитная зона 500 м (Скотомогильники с биологическими камерами) и проведение мероприятий по постановке на учет данных объектов;

2. По сельским кладбищам, расположенным на территории сельских поселений и на территориях населенных пунктов Кунашакского муниципального района для установления санитарно-защитных зон, установления порядка использования данных территорий в соответствии с СанПиН 2.2.1/2.1.1.1200-03 "Санитарно-защитные зоны и санитарная классификация предприятий, сооружений и иных объектов" (п. 7.1.12. Сооружения санитарно-технические, транспортной инфраструктуры, объекты коммунального назначения, спорта, торговли и оказания услуги)

КЛАСС V - санитарно-защитная зона 50 м (Закрытые кладбища и мемориальные комплексы, кладбища с погребением после кремации, колумбарии, сельские кладбища).

3. Территории для расширения Канзафаровского карьера.

4. Внесение перечня в материалы по обоснованию схемы территориального планирования

муниципального района в текстовой форме линий электропередач ОАО «МРСК Урала».



Перечень скотомогильников (обыкновенных) и сибирезвенных захоронений с указанием кадастровых номеров земельных участков и их площадей расположенных на территории Кунашакского муниципального района Челябинской области.

| Наименование                        | Населенный пункт       | Правоустанавливающие документы и сведения о кадастровом учете  | Площадь кв.м                     |
|-------------------------------------|------------------------|--|----------------------------------|
| 1                                   |                        | 2  | 3                                |
| <b>Сибирезвенные захоронения</b>    |                        |  |                                  |
| 1. Сибирезвенное захоронение        | <b>с. Кунашак</b>      | кадастровый номер земельного участка<br>74:13:0805030:72<br>Челябинская область, район Кунашакский, с. Кунашак, в 100 м севернее от д. №37 по ул. Жукова   | 300 кв.м<br>Фактическая - 50м2   |
| 2. Сибирезвенное захоронение        | <b>с. Нугуманова</b>   | кадастровый номер земельного участка<br>74:13:0906001:407 Челябинская область, р-н Кунашакский, с. Нугуманово, между улицами Молодежная и Дружбы возле болота Капшай (огород Х.Мансурова)                  | 523 кв.м<br>Фактическая 10 кв.м. |
| 3. Сибирезвенное захоронение        | <b>д. Бурино</b>       | кадастровый номер земельного участка<br>74:13:0413006:23<br>Челябинская область, р-н Кунашакский, в 700 м по направлению на юго-восток от восточной границы д. Бурино                                      | 912 кв.м                         |
| 4. Сибирезвенное захоронение        | <b>д. Бурино</b>       | кадастровый номер земельного участка<br>74:13:0411001:20<br>Челябинская область, р-н Кунашакский   | 107 кв.м                         |
| 5. Сибирезвенное захоронение        | <b>с. Усть-Багаряк</b> | кадастровый номер земельного участка<br>74:13:0104001:5 обл. Челябинская, р-н Кунашакский, с. Усть-Багаряк   | 6 582 кв. м                      |
| <b>Скотомогильники обыкновенные</b> |                        |  |                                  |
| 1. Скотомогильник                   | <b>п. Аширово</b>      | кадастровый номер земельного участка<br>74:13:0606001:9<br>Челябинская область, р-н Кунашакский, в 800 м северо-восточнее от северной границы с. Аширово   | 5000 кв.м                        |
| 2. Скотомогильник                   | <b>д. Бурино</b>       | <b>д. Бурино</b> кадастровый номер земельного участка<br>74:13:0411001:21<br>Челябинская область, р-н Кунашакский, в 800 м. юго-западнее от южной границы д. Бурино  | 108 кв.м                         |
| 3. Скотомогильник                   | <b>с. Кунашак</b>      | <b>с. Кунашак</b> кадастровый номер земельного участка<br>74:13:0805030:73 Челябинская область, р-н Кунашакский, с. Кунашак, в 400 м западнее от земельного участка с кадастровым номером 74:13:0805030:67 | 424 кв. м                        |

|                    |                              |   |                    |
|--------------------|------------------------------|---|--------------------|
| 4. Скотомогильник  | <b>п. Большой Куяш</b>       | кадастровый номер земельного участка 74:13:0211006:7 Челябинская область, р-н Кунашакский, в 800 м по направлению на юго-восток от южной границы с. Большой Куяш          | 319 кв. м          |
| 5. Скотомогильник  | <b>п. Муслимово ж.д. ст.</b> | кадастровый номер земельного участка 74:13:0907005:43 Челябинская область, р-н Кунашакский, в 2700 м по направлению на юго-восток от северной границы п. Муслимово жд.ст. | 5 000 кв. м        |
| 6. Скотомогильник  | <b>п. Султанова</b>          | <b>п. Султанова</b> кадастровый номер земельного участка 74:13:0902005:1 Челябинская обл, р-н Кунашакский, д Султаново  | 5 000 кв. м        |
| 7. Скотомогильник  | <b>п. Новое Курманово</b>    | кадастровый номер земельного участка 74:13:0907013:24   | 5 000 кв. м        |
| 8 Скотомогильник   | <b>п. Аминова</b>            | участок находится примерно 200м по направлению на юго-восток д. Аминова   | 300 кв.м           |
| 9. Скотомогильник  | <b>п. Дружный</b>            | кадастровый номер земельного участка 74:13:0308005:27 обл. Челябинская, р-н Кунашакский   | 557900 кв.м        |
| 10. Скотомогильник | <b>п. Элеваторный</b>        | кадастровый номер земельного участка 74:13:0107004:3 Челябинская область, р-н Кунашакский, в 2000 метрах юго-западнее от южной границы п. Элеваторный                     | 285 м <sup>2</sup> |
| 11. Скотомогильник | <b>с. Халитово</b>           | кадастровый номер земельного участка 74:13:0415001:52 Челябинская область, р-н Кунашакский, в 400 м. северо-западнее от южной границы с. Халитово                         | 426 кв.м           |



Перечень земельных участков и территории мест погребения (кладбищ) с указанием кадастровых номеров и площадей расположенных на территории Кунашакского муниципального района Челябинской области.

| № п/п | Населенный пункт  | Правоустанавливающие документы и сведения о кадастровом учете   | Общая площадь кладбища кв.м. |
|-------|---|---|------------------------------|
| 1     | Северо-восток с.Татарская<br>Караболка  | 74:13:0201003:10  | 49163                        |
| 2     | Восток от северной части с.Татарская<br>Караболка   | 74:13:0202005:3   | 57220                        |
| 3     | Юго-восток, с.Татарская Караболка,<br>кладбище № 1  | 74:13:0204004:153   | 29798                        |
| 4     | Юго-восток, с.Татарская Караболка,<br>кладбище № 6  | 74:13:0204004:154   | 10045                        |
| 5     | Юго-восток, с.Татарская Караболка, ул.<br>Ленина  | 74:13:0204005:114   | 29618                        |
| 6     | Юго-запад, с.Татарская Караболка,<br>кладбище № 4   | 74:13:0204007:104   | 21456                        |
| 7     | с.Большой Куяш, ул. Ленина  | 74:13:0209003:123   | 37850                        |
| 8     | Юго-запад, д. Ибрагимова  | 74:13:0211017:14  | 69384                        |
| 9     | д.Сарыкульмяк, 1100 м. по направлению<br>на северо-запад (от северной границы д.<br>Сарыкульмяк | 74:13:0211001   | 33125                        |
| 10    | д. Малый Куяш, в 500м по направлению<br>на северо-восток от северной границы                    | 74:13:0206009   | 5974                         |
| 11    | д.Суртаньш, 500 м. на юг  | 74:13:0211012   | 16690                        |
| 12    | д.Кырмыскалы, 500 м.на северо-восток  | 74:13:0207005   | 7459                         |
| 13    | д. Мусакаева  | 74:13:0202001:6   | 18320                        |
| 14    | 500 м.на северо-восток д.Малый<br>Куяш  | 74:13:0206009:146   | 5974                         |
| 15    | с.Сары, северная часть  | 74:13:0000000:2269  | 56875                        |
| 16    | д. Аминова, 300 м по направлению на<br>северо-запад от северной части д.<br>Аминова             | 74:13:0000000:2266  | 42861                        |
| 17    | д. Чебакуль, 100 м по направлению на<br>юго-восток, от восточной части д.<br>Чебакуль           | 74:13:0710006:4   | 30041                        |
| 18    | д. Каинкуль, 800 м по направлению на<br>юг, от восточной части д. Каинкуль                      | 74:13:0000000:2264  | 26061                        |
| 19    | д.Каракульмяк, 800 м по направлению на<br>северо-восток, от северной части д.<br>Чебакуль.      | 74:13:0710015:47  | 29028                        |
| 20    | д. Сулейманово, 550 м по направлению<br>на север, от северной части д.<br>Сулейманово           | 74:13:0703005:53  | 20483                        |
| 21    | с. Кунашак, южная сторона с. Кунашак  | 74:13:0807049:2<br>Свид-во о гос регистр права на<br>пост (бессроч) пользование<br>74-74-13/027/2010-130 от | 12302                        |

|    |   |  |        |
|----|---|--|--------|
|    |   | 25.11.2010г.   |        |
| 22 | с. Кунашак, ул. Коммунистическая  | 74:13:0807033:216  | 123536 |
| 23 | д Борисовка, примерно 50м. по направлению на юг от ориентира д. Борисовка                                       | 74:13:0000000:362<br>Свид-во о гос регистр права на пост (бессроч) пользование 74АГ 179040 от 25.11.2010г.         | 10175  |
| 24 | д Кanzaфарова, примерно 1 км. по направлению на юг от ориентира д.Кanzaфарова, возле дороги Кanzaфарова-Кунашак | 74:13:0804005:14<br>Свид-во от гос.регист права на постоянное (бессрочное) пользование 74АГ 179039 от 25.11.2010г. | 13109  |
| 25 | п Маяк, примерно 1 км. по направлению на северо-восток от ориентира п. Маяк, возле дороги за бывшей МТФ         | 74:13:0804002:5<br>Свид-во от гос.регист права на постоянное (бессрочное) пользование 74АГ 179038 от 25.11.2010г.  | 11049  |
| 26 | с Халитово,   | 74:13:0410009:6<br>Свид-во от гос.регист права на постоянное (бессрочное) пользование 74АД 228231 от 18.01.2013г.  | 50575  |
| 27 | с Халитово,   | 74:13:0415002:63<br>Свид-во от гос.регист права на постоянное (бессрочное) пользование от 29.01.2013г.             | 54168  |
| 28 | д Баракова, примерно в 360м. по направлению на север от северо-западной части д. Баракова                       | 74:13:0415010:24<br>Свид-во о гос.регист 74АД 228513 от 29.01.2013г.   | 50500  |
| 29 | д. Кубагушева, примерно в 350м. по направлению на северо-восток от восточной части д. Кубагушева                | 74:13:0411004:58<br>Свид-во от гос.регист права № 74 318250 от 18.03.2013г.  | 50500  |
| 30 | д.Баязитова, примерно в 250м. по направлению на северо-восток от северной части д. Баязитова                    | 74:13:0413007:5<br>Свид-во о гос.регист 74АД 228518от 29.01.2013г.   | 55000  |
| 31 | д. Бурино, примерно в 150м. по направлению на северо-запад, северная часть д. Бурино                            | 74:13:0413005:14<br>Свид-во о гос.регист права 74АД 228459 от 24.01.2013г.   | 75410  |
| 32 | д. Мансурова, севернее от д.Мансурова   | 74:13:0408004:6<br>Свид-во от гос.регист права на постоянное (бессрочное) пользование 74АД 228458 от 24.01.2013г.  | 60200  |
| 33 | д.Б.Казакбаева, примерно в 50м. по направлению на юго-восток от южной части д. Б. Казакбаева                    | 74:13:0000000:2102<br>Свид-во от гос.регист права № 74АД 228515 от 29.01.2013г.                                    | 50988  |
| 34 | д.М.Казакбаева, в 400м по направлению на юг от южной границы д. Малая Казакбаева                                | 74:13:0401016  | 44978  |
| 35 | д. Кунакбаева, примерно в 700м. по направлению на северо-запад от западной части д.Кунакбаева                   | 74:13:0401004:9<br>Свид-во от гос.регист права от 29.01.2013г  | 50500  |



|    |   |   |        |
|----|---|---|--------|
| 36 | д.Мурино, 1000 м севернее от д. Мурино  | 74:13:0107007:6   | 25313  |
| 37 | д.Серкино, 300 м южнее от д. Серкино  | 74:13:0112013:3   | 35757  |
| 38 | д.Иксанова, 100 м.западнее от д. Иксанова   | 74:13:0112006:23  | 2227   |
| 39 | д.Кумкуль, в 4100 м на юг от п. Кумкуль   | 74:13:0112006:24  | 27808  |
| 40 | д.Акчакуль, 600м северо-западнее д. Акчакуль  | 74:13:0105011   | 5176   |
| 41 | д. Чекурова, 300 м юго-западнее д. Чекурова   | 74:13:0107012   | 8975   |
| 42 | с. Усть-Багаряк, в 320м по направлению на запад от с. Усть-Багаряк  | (лесфонд)   | 37555  |
| 43 | с. Усть-Багаряк,  | 74:13:0104003   | 136766 |
| 44 | с. Усть-Багаряк,  | 74:13:0103026   | 37609  |
| 45 | д. Усманова, за пределами южной границы   | 74:13:0103003   | 28131  |
| 46 | д. Карино, в 1400 м по направлению на юго-восток от южной границы д. Карино   | 74:13:0107010   |        |
| 47 | д.Большая Тюлякова, примерно в 300м по направлению на юг от ориентира западная граница д.Большая Тюлякова                 | 74:13:0316002:12<br>Свид-во о гос.регист права постоян (бессрочное) пользование 74АД 228185от 14.01.2013г.  | 63669  |
| 48 | д.Большая Тюлякова, примерно в 450м по направлению на юго-восток от западной границы д. Большая Тюлякова                  | 74:13:0316002:13<br>Свид-во о гос.регист права постоян (бессрочное) пользование 74АД 228235 от 15.01.2013г. | 11985  |
| 49 | д. Султанаева, примерно в 150м от ориентира по направлению на юг от северной границы д. Султанаева                        | 74:13:0312001:150<br>Свид-во о гос.регист права постоян (бессрочное) пользование 74АД 228185от 14.01.2013г. | 26996  |
| 50 | д. Большая Иркабаева, примерно в 310 м от ориентира по направлению на северо-восток северной границы д. Большая Иркабаева | 74:13:0302019:19<br>Свид-во о гос.регист права постоян (бессрочное) пользование 74АД 228108 от 26.12.2012г. | 21644  |
| 51 | д.Юлдашева, в 600 м по направлению на север от северной границы д. Юлдашева   | 74:13:0302003:26<br>Свид-во о гос.регист права постоян (бессрочное) пользование 74АД 228109 от 26.12.2013г. | 21298  |
| 52 | д. Ямантаева, примерно в 280 м от ориентира по направлению на юго-восток  | 74:13:0302003:27<br>Свид-во о гос.регист права постоян (бессрочное) пользование 74АД 228122 от 27.12.2012г. | 27239  |
| 53 | д. Кулужбаева, примерно в 300 м от ориентира по направлению на юг от западной границы д. Кулужбаева                       | 74:13:0305003:8<br>Свид-во о гос.регист права постоян (бессрочное) пользование 74АД 228123 от               | 49683  |

|    |  |  |       |
|----|--|--|-------|
|    |  | 27.12.2012г.   |       |
| 54 | д. Сарыкаево, примерно в 300 м от ориентира по направлению на юго-восток от южной границы д. Сарыкаево                                 | 74:13:0302032:2<br>Свид-во о гос.регист права постоян (бессрочное) пользование 74АД 228123 от 27.12.2012г.   | 57689 |
| 55 | п.Дружный  | 74:13:0308011:8<br>Свид-во о гос.регист права постоян (бессрочное) пользование 74АД 166360 от 27.11.2012г.   | 32359 |
| 56 | д. Карагайкуль, примерно в 300 м по направлению на юго-запад от северной границы д. Карагайкуль  | 74:13:0319001:442<br>Свид-во о гос.регист права постоян (бессрочное) пользование 74АД 228111 от 26.12.2012г. | 32085 |
| 57 | с. Урукуль, при мерно в 540 м по направлению на юго-запад от северной границы с. Урукуль   | 74:13:0308003:13<br>Свид-во о гос.регист права постоян (бессрочное) пользование 74АД 228107 от 14.01.2013г.  | 15519 |
| 58 | с.Муслюмово, северо-западная окраина   | 74:13:0908001:177  | 37994 |
| 59 | с.Муслюмово, 250м по направлению на север от автодороги Муслюмово-Султаново  | 74:13:0908002:201  | 69588 |
| 60 | с.Муслюмово, в 10м по направлению на юг от автодороги Муслюмово-Бродокалмак  | 74:13:0908005:376  | 59746 |
| 61 | с.Муслюмово, ж/д ст., в 800 м по направлению на юг от здания Мечети, находящейся по адресу: м. Муслюмово, ж.д.ст. ул. Молодежная, д. 2 | 74:13:0907009:1114   | 22868 |
| 62 | с.Новое Курманово, в 600м по направлению на запад от водонапорной башни  | 74:13:0907006:61   | 26921 |
| 63 | д.Нугуманово, в 100м по направлению на юго-восток от д.21 по ул. Труда   | 74:13:0000000:3080   | 43299 |
| 64 | д. Султанова, в 800 м по направлению на запад от здания Мечети   | 74:13:0912001  | 22770 |
| 65 | с. Аширово, примерно в 1600м по направлению на юго-запад от ориентира южная часть  | 74:13:0605001:63   | 16531 |
| 66 | с. Аширово, примерно в 350м по направлению на юго-восток от ориентира с .Аширово,  | -  | 48000 |